

TÜRKİYE'DE
ÇANAK-ÇÖMLEKSİZ NEOLİTİK DÖNEM

10) NEVALİ ÇORI

ŞANLIURFA YÖRESİ



NEVALİ ÇORI

**Alman Arkeoloji
Enstitüsü Başkanı
Prof.Dr.Harald Hauptmann**



İsmi Ölüm Vadisi anlamına karşılık gelir. Nevali Çori Şanlıurfa İli, Hilvan İlçesi Gülüşağı Mahallesi'nin kuzeybatısında bir höyüktür. Günümüzde Atatürk Barajı gölü sularının altında kalmıştır.

**YERLEŞİMDE I-V SEVİYELERİ
ERKEN ve ORTA PPNB'YE TARİHLENİR**

BU EVRELER: M.Ö. 8550-7550 ARASINDADIR

NEVALI ÇORI

Nevali Çori ilk evresi Çayönü Izgara Planlı Yapı Evresi ile çağdaştır. Dolayısıyla son PPNA'dan itibaren yerleşim görülür.

NEVALI ÇORI

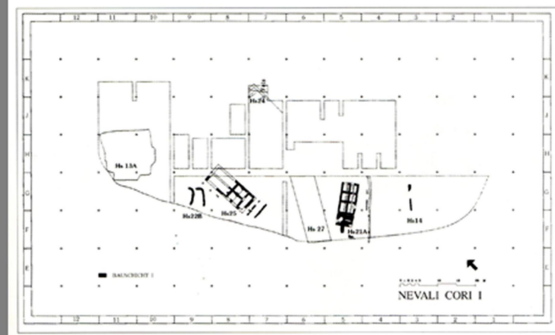


Fig. 1. Nevali Çori I. Level I

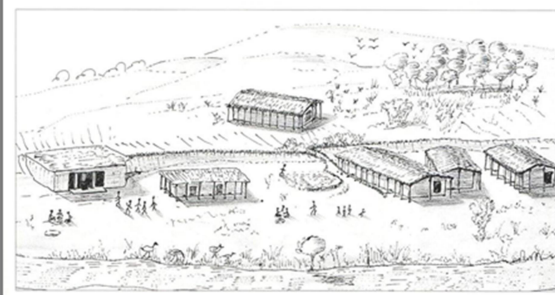


Fig. 5. Nevali Çori I. Reconstruction of settlement II

NEVALI ÇORI

Mimari açıdan kare planlı yapılar yer ahlılar. Bunların boyutları oldukça büyüktür. Bu büyük boyutlu yapıların içinde «T» ve ters «L» formu monolit taşlar yer ahr. Bunlar ashında kült yapılarıdır. Bu T stellerin tıpla Göbeklitepe'de olduğu gibi insani temsil ettiği bilinir.




Fig. 7. Nevalı Çori, Cult building II



Fig. 8. Nevalı Çori, Cult building III

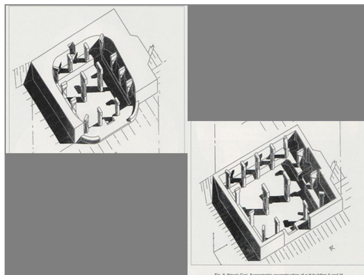


Fig. 9. Nevalı Çori, Architectural reconstruction of Cult building I

NEVALI ÇORI

Yerleşimden hem insan hem de hayvan başlı kilden heykelcikler de tespit edilmiştir.

İnsan heykelcikleri; erkek, anne-çocuk ve kadın heykelcikleri şeklindedir.

Tüm heykelciklerin sadece %4'ü hayvan heykelcikleridir.

