

ATTALOS KRALLIĐI

KLA 319 Kellenistik Dönem Krallıkları ve Arkeolojisi
Prof. Dr. Veli Köse

Introduction

Within the history of Hellenistic and Roman Anatolia, Pergamon played an eminent role both as city and as territorial state between approximately 280 and 133 BC. The rise of the Attalids from local dynasts under

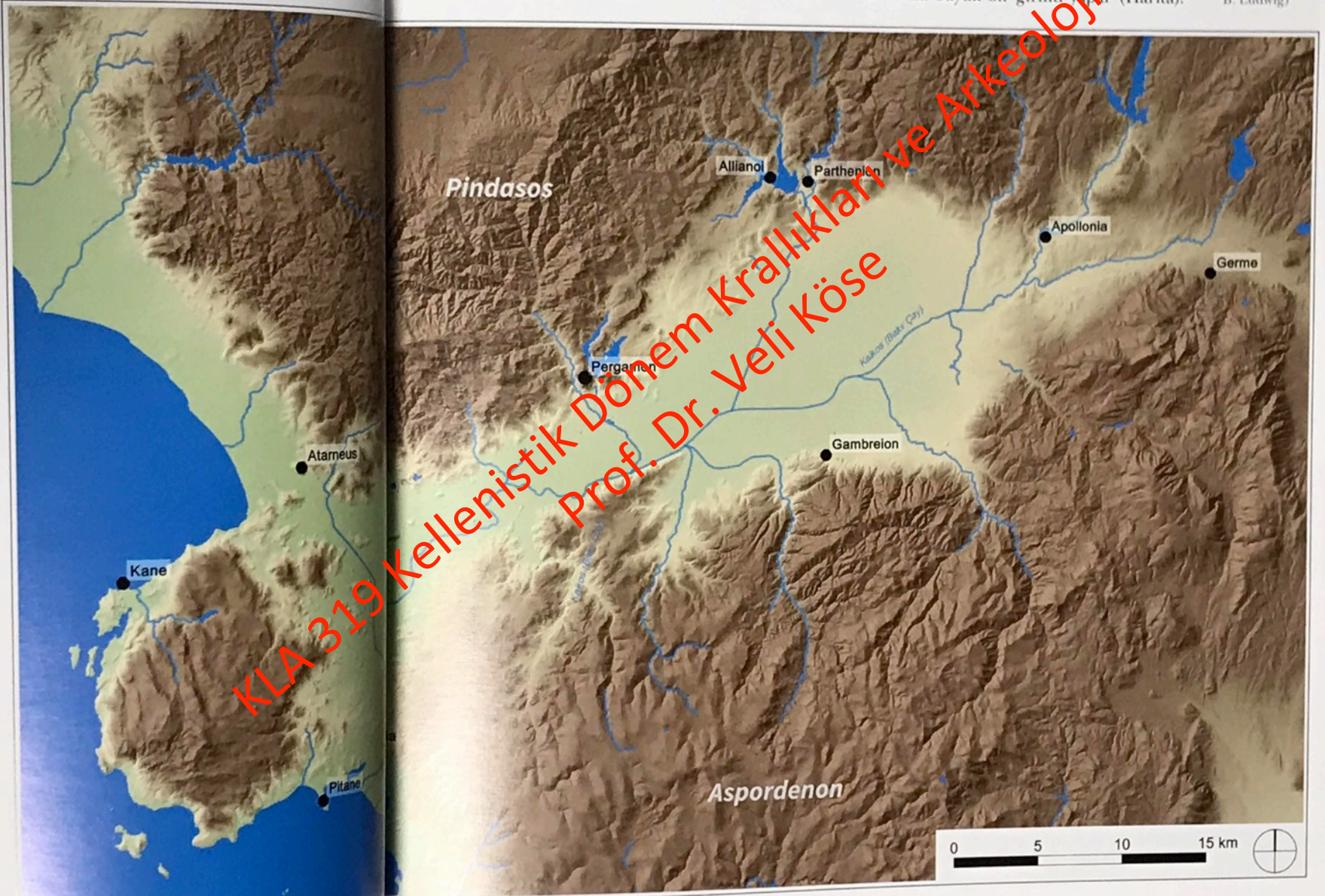
region in the Hellenistic period (3rd-1st c. BC);³ this is not primarily a geographical entity, but a dynamic interaction space between humans and the natural environment. Micro-regions are characterized by individual cultural specifications and their own cycles of production and consumption, which can be incorporated in broader networks of exchange.⁴ At the same

birlikte daha sonraki kentsel gelişmeye yol açan spesifik önkoşulları sağlamıştır.

Pergamon kentinin bulunduğu tepe, Pindasos (Kozak) Dağları'nın güney eteklerinin parçasıdır ve Kaikos Ovası'na büyük bir girinti sunar (Harita).

bölgesi. (DAI-Pergamon Kazısı; B. Ludwig).

Map: Micro-region of Pergamon with the Western Upper Kaikos-valley (today Bakır Cay) in its centre. (DAI-Pergamongrabung; B. Ludwig)





ğıda zirve platosu ılımlı bir yamaç halinde alçalır ve kentsel alanın batıdaki Kaikos Vadisi'ne yönelimini belirler. Bu durum, akropol ve zirve platosundan göze çarpıcı bir basamakla ayrılan güney yamaçın üst kesimlerinde devam eder. Dağın doğal biçimi kentin iç yapısını ve çevresindeki peyzaja entegrasyonunu belirlemiştir. Tabii ki, tüm bunlar Pergamon'un gelişiminin yalnızca doğal koşullardan kaynaklandığını kavrayan ve tasarım...

constituted together the specific urban physiognomy. Such a multi-perspective approach introduces new factors in the reconstruction and evaluation of urban history and hence helps to prevent the repetition of established scholarly narratives or the pitfalls of a deductive approach, which attempts to find reflections of general notions of the Hellenist world in the archaeological record.⁵

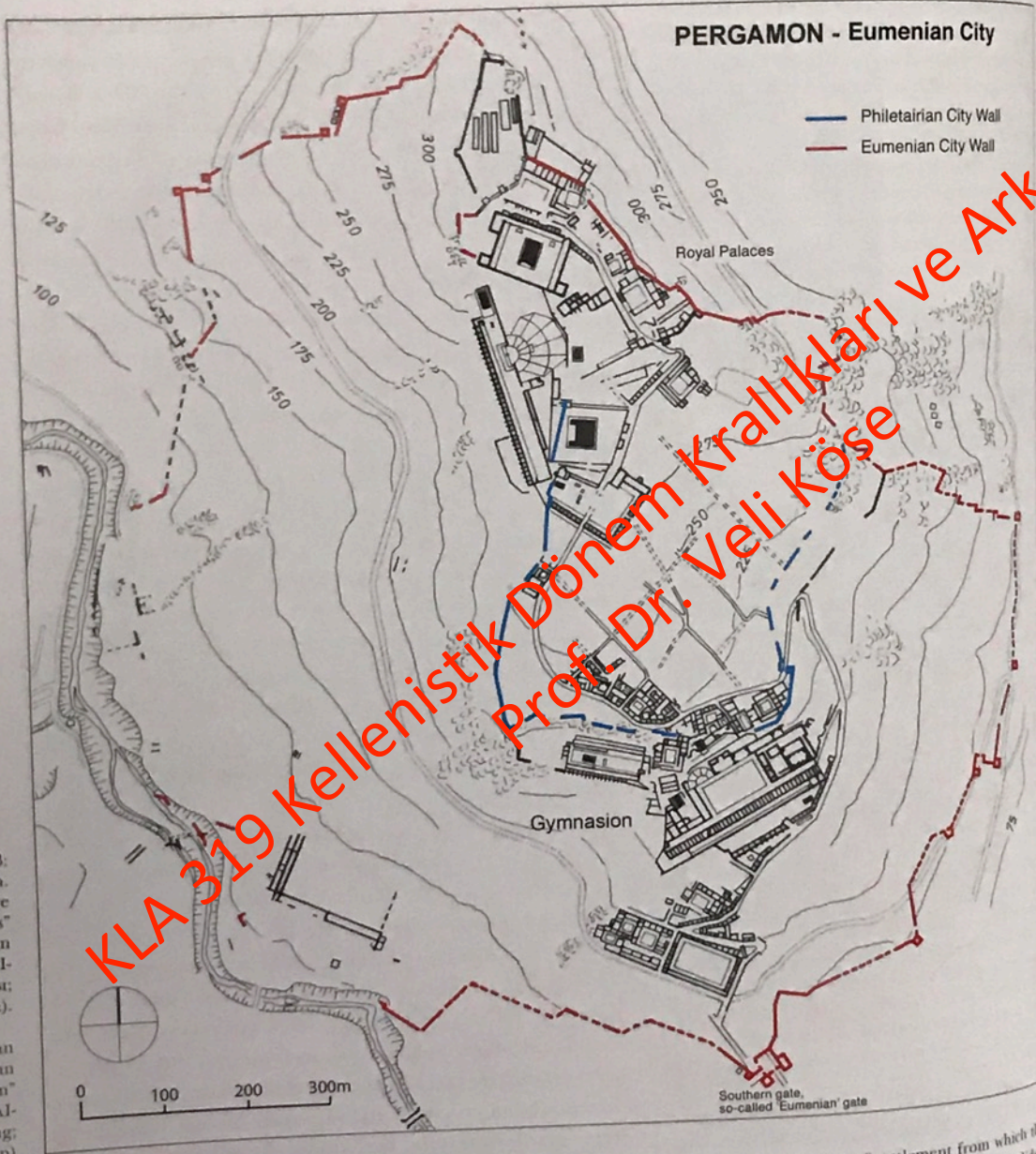


Fig. 3.
Pergamon.
"Philetairian City Wall" and
"Eumenian City Wall" shown
in red. (DAI-Grabung; Bantzen).

City plan
of the
"Philetairian"
wall. (DAI-
Grabung;
Bantzen)

teknolojideki savaş aletlerine karşı gereken yoğun burç sırası, köçük geçiş yerleri ve diğer tahkimat incelikleri mevcut değil.

their ancestral place of settlement from which they had presumably been driven out by the Gongylis. It is obvious that Athena and Demeter cult were established at this time, which would have corresponded to the establishment

KLA 319 Kellenistik Dönem Krallıkları ve Arkeolojisi Prof. Dr. Veli Köse

Attalos Kralları

KLA 319 Kellenistik Dönem Krallıkları ve Arkeolojisi
Prof. Dr. Veli Köse



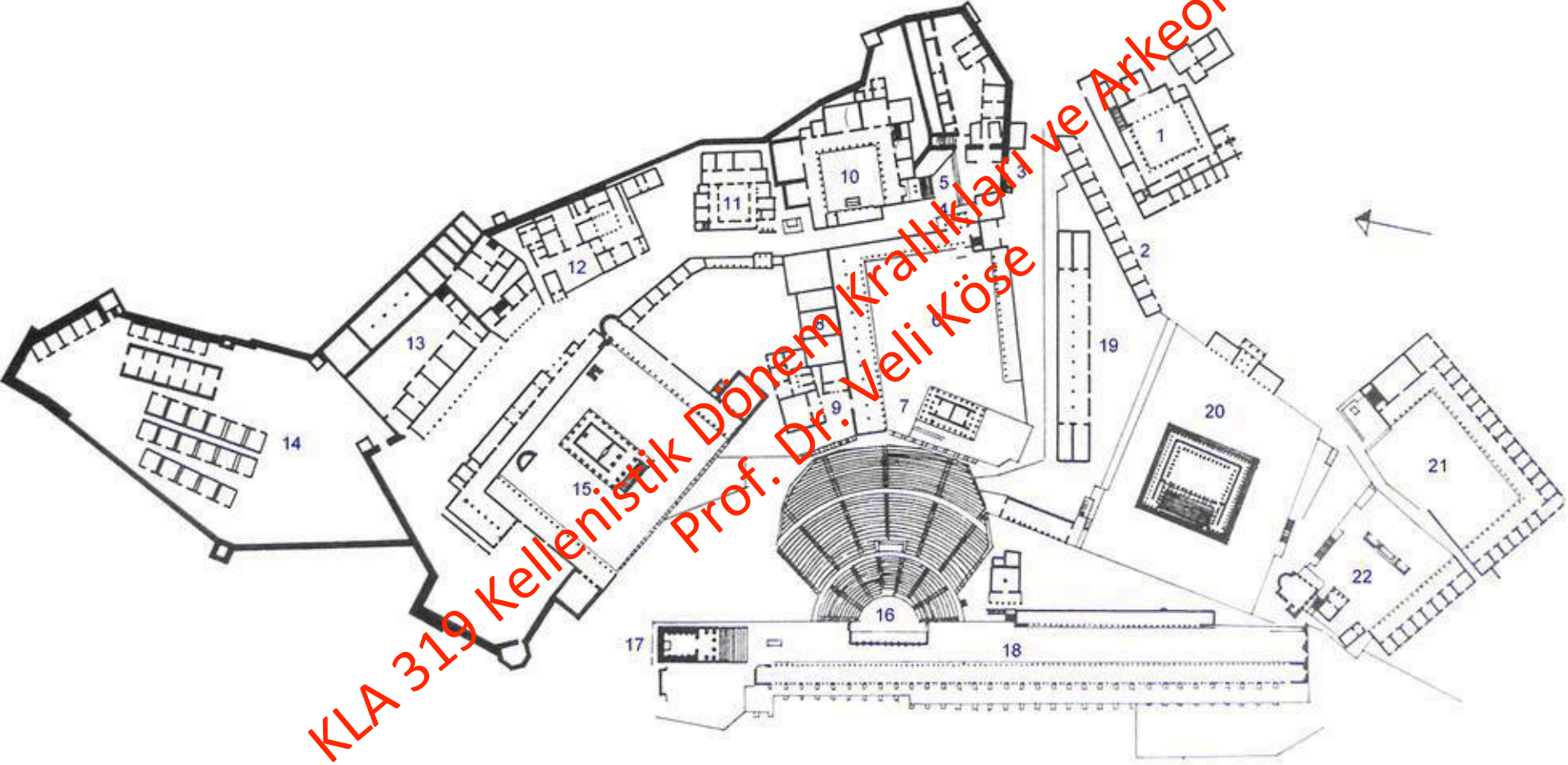
KLA 319 Kellenistik Dönem Krallıkları ve Arkeolojisi
Prof. Dr. Veli Köse



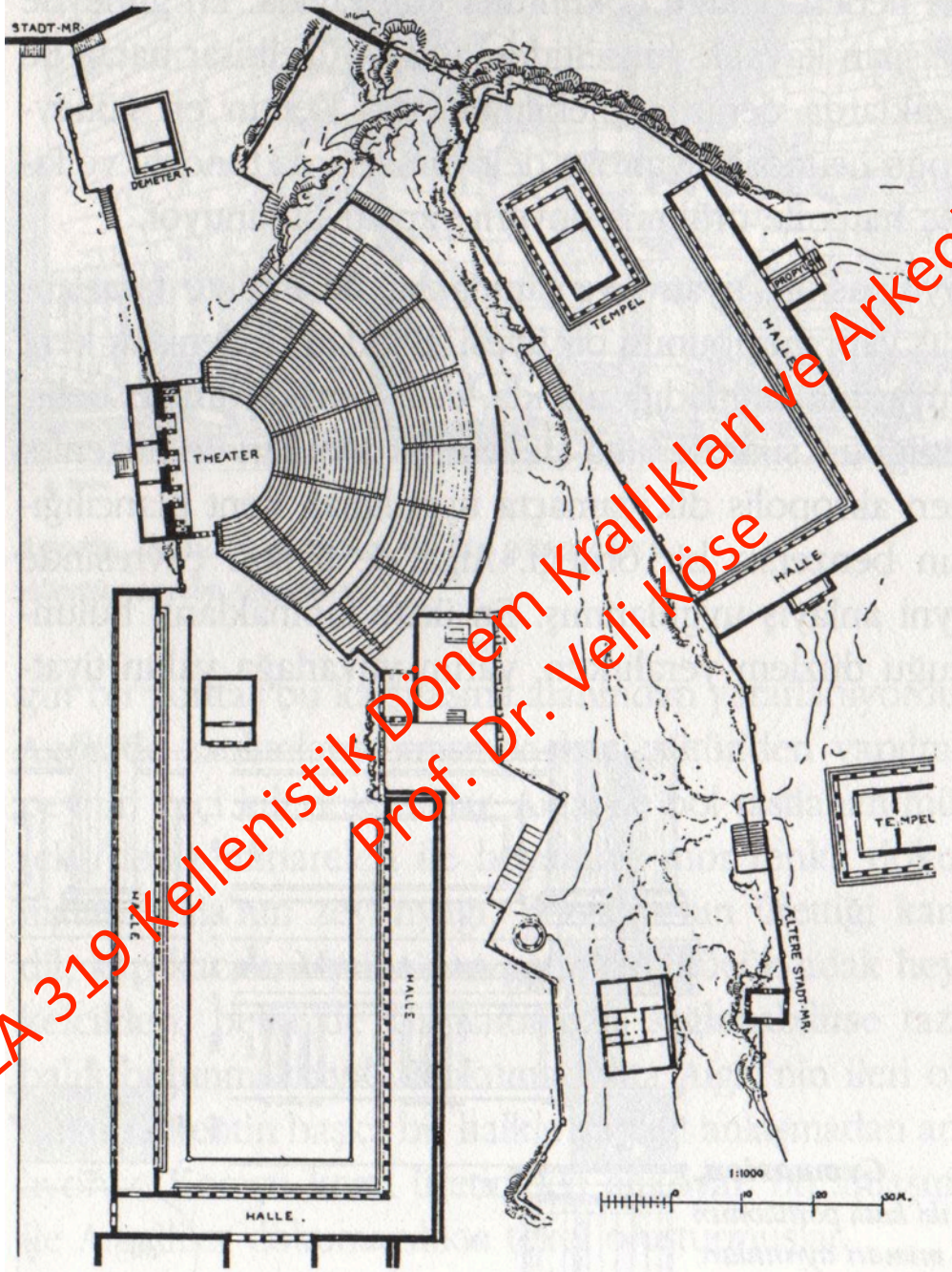


KLA 319 Kellenistik Dönem Krallıkları ve Arkeolojisi
Prof. Dr. Veli Köse

KLA 319 Kellenistik Dönem Kralıkları ve Arkeolojisi
Prof. Dr. Veli Köse



KLA 319 Kellenistik Dönem Krallıkları ve Arkeolojisi
Prof. Dr. Veli Köse



Tiyatro, gymnasium ve tapınaklar alanı, Altertümer von Aegae'den.



KLA 319 Kellenistik Dönem Krallıkları ve Arkeolojisi
Prof. Dr. Veli Köse



KLA 319 Kellenistik Dönem Kralıkları ve Arkeolojisi
Prof. Dr. Veli Köse

GALAT KRALLIĞI

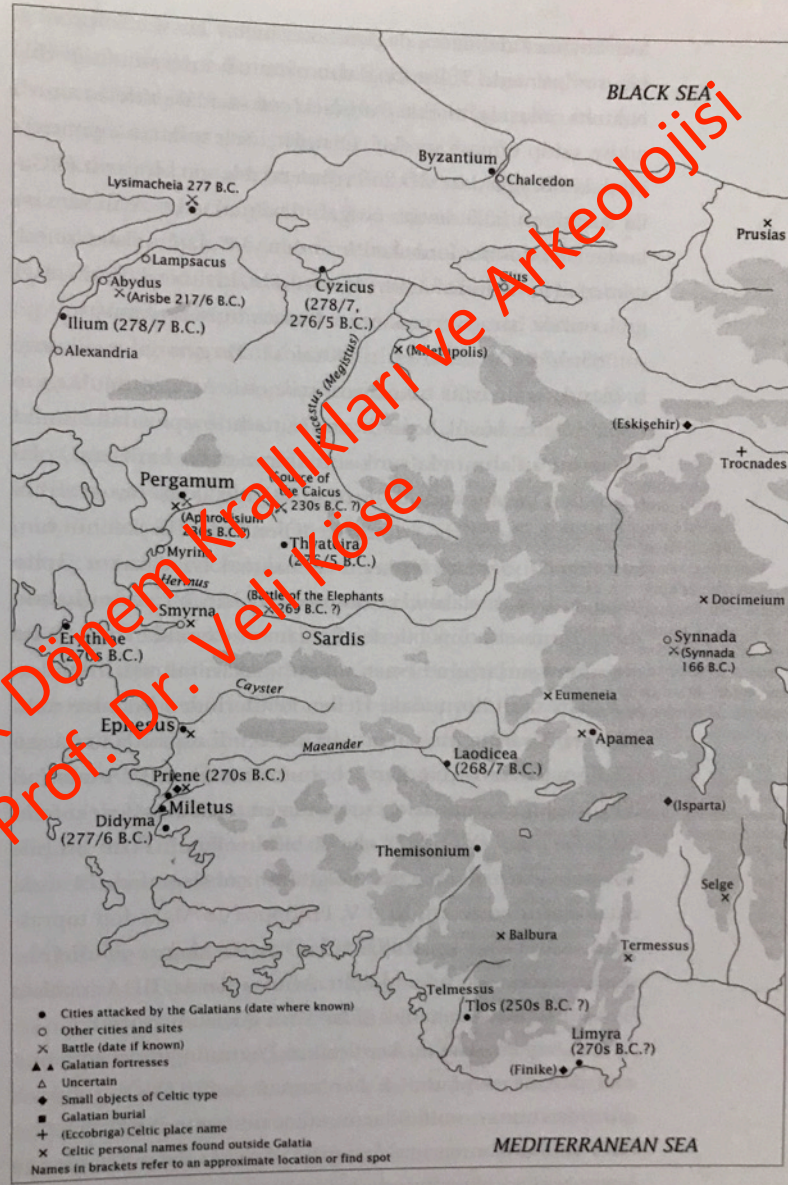
campaign
off, just as

uraged At-
ynast from
his great
rich is still
account.²⁰
he famous
e a second
most likely
listobogii)
most even
s managed
of the west-
dence that
territory.²¹
ed for him
, and even
sphere of
, may have
nded Mac-
ngholds to
Antiochus
estern Asia

Greek cities
ays from
ultimately
ce a royal
the biggest
etus often
an alliance
is stakes in
n War (ca.
emy II had
ore of Asia
rodiasia at-

ated to the
in contrast
Galatians
tus against
he men of
olistobogii
that these

THE GALATIAN KINGDOMS



KLA 319 Kellenistik Dönem Krallıkları ve Arkeolojisi
Prof. Dr. Veli Köse

kul olur. En azından Livius, I. Seleukos'un oğlu
Kral I. Antiokhos'un "Filler Savaşı" denilen sa-
vaşta Galatları yendiği şeklindeki Seleukos pro-
vasına inanmamaktadır. Bu çarpışmanın

Harita 2:
Galat baskısı haritası.
(S. Mitchell, *Anatolia. Land,
Men, and Gods in Asia
Minor*, 1993)

GALAT KRALLIKLARI

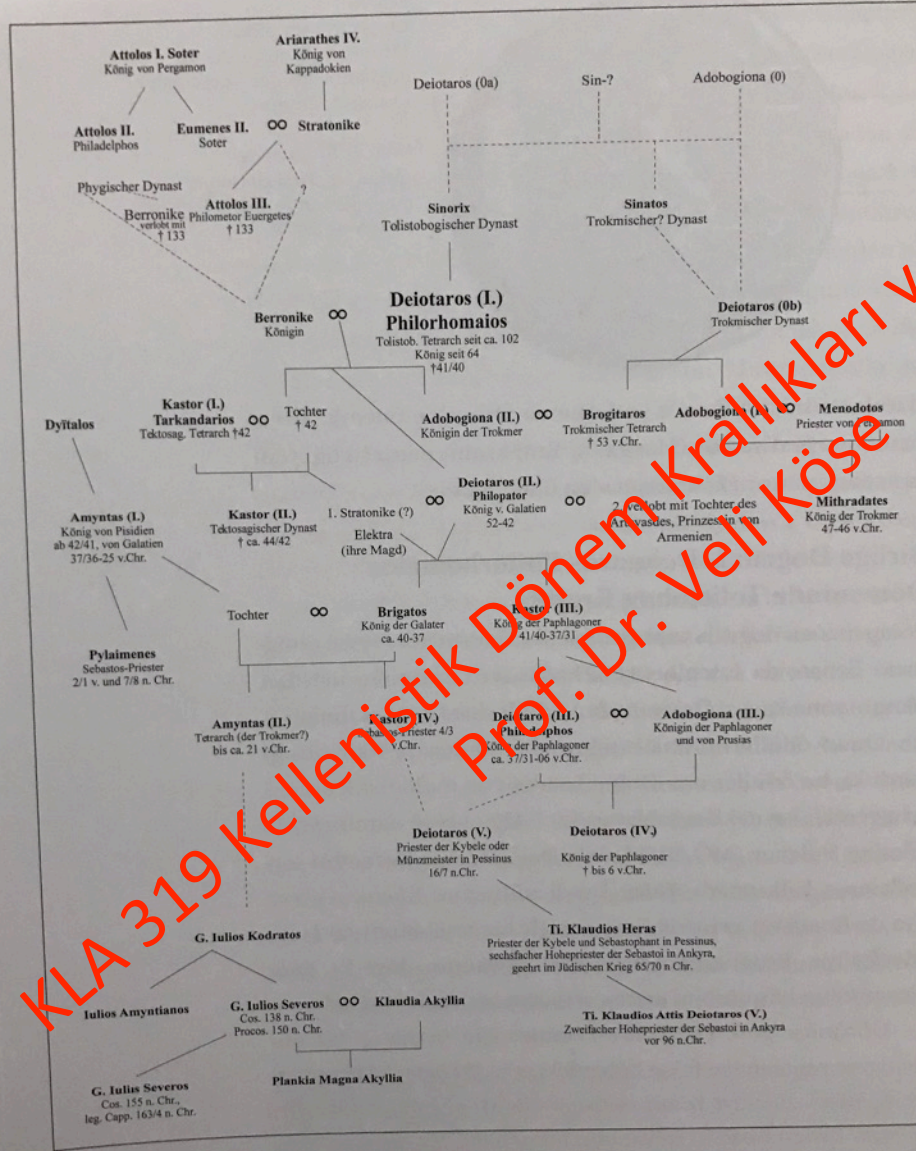
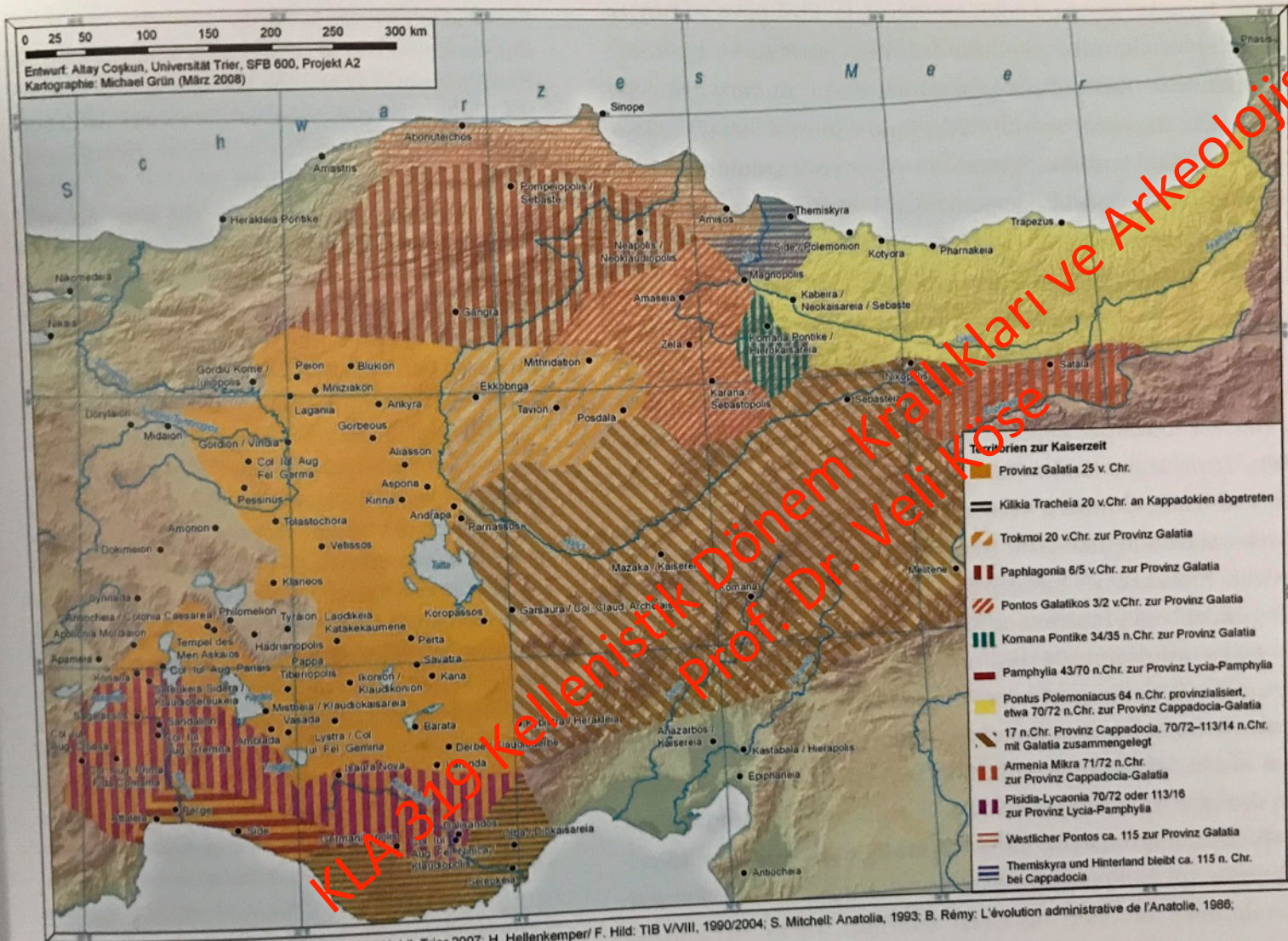


Fig. 3: Deiotaros'un soy ağacı. (Coşkun, APR 03, 2010)

Roma İç Savaşı sırasında Deiotaros'un kariyeri gerilemeye başladı. Pompeius'a Pharsalos'ta (MÖ 48) verdiği şartsız destek Caesar'ı kızdırdı. Ağır kayıplara ek olarak Pontos'taki

Fig. 4: Ankyra Thea (S. Mi)



Quellen: K. Beuke: TIB IV/II/IX, 1984/90/96; A. Coşkun, Habil. Trier 2007; H. Hellenkemper/ F. Hild: TIB V/III, 1990/2004; S. Mitchell: Anatolia, 1993; B. Rémy: L'évolution administrative de l'Anatolie, 1986.
K. Strobel: Kelten [III.], DNP 6, 1999, 393-400; R.J.A. Talbert (Hg.): BA 2000.

Harita 1:
Augustus'tan
Gallienus'a
Galatia Eyaleti.

Map 1:
Province of
Galatia from
Augustus to
Gallienus.



KLA 319 Kellenistik Dönem Krallıkları ve Arkeolojisi
Prof. Dr. Veli Köse



KLA 319 Kellenistik Dönem Kralıkları ve Arkeolojisi
Prof. Dr. Veli Köse