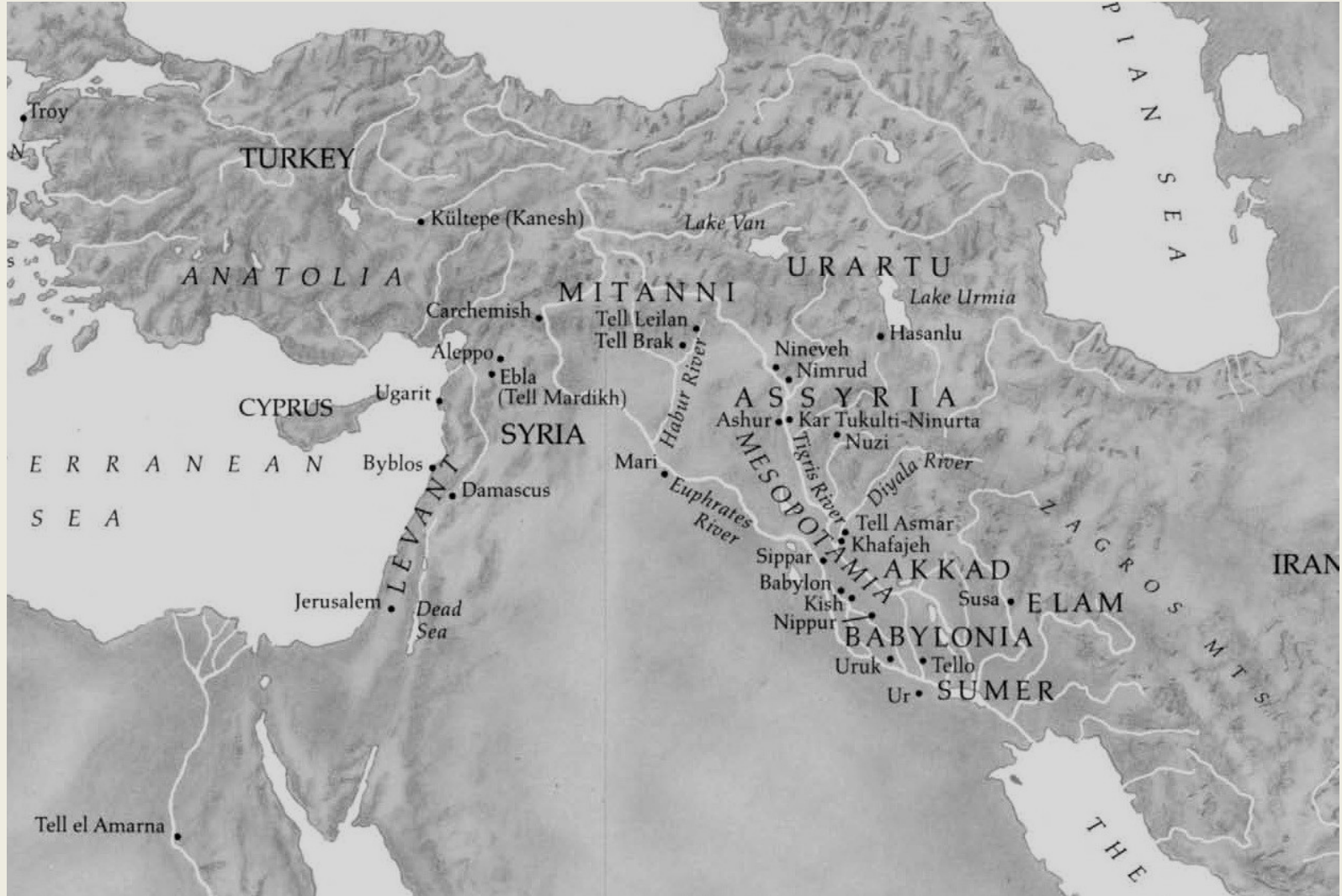


PRT 224 Babil – Asur Arkeolojisi

3. Eski Asur Dönemi, siyasi Tarih ve Asur kenti.

M.Ö.II.Bin'de Mezopotamya



Harper, P. ve diğ. 1995, şek.1

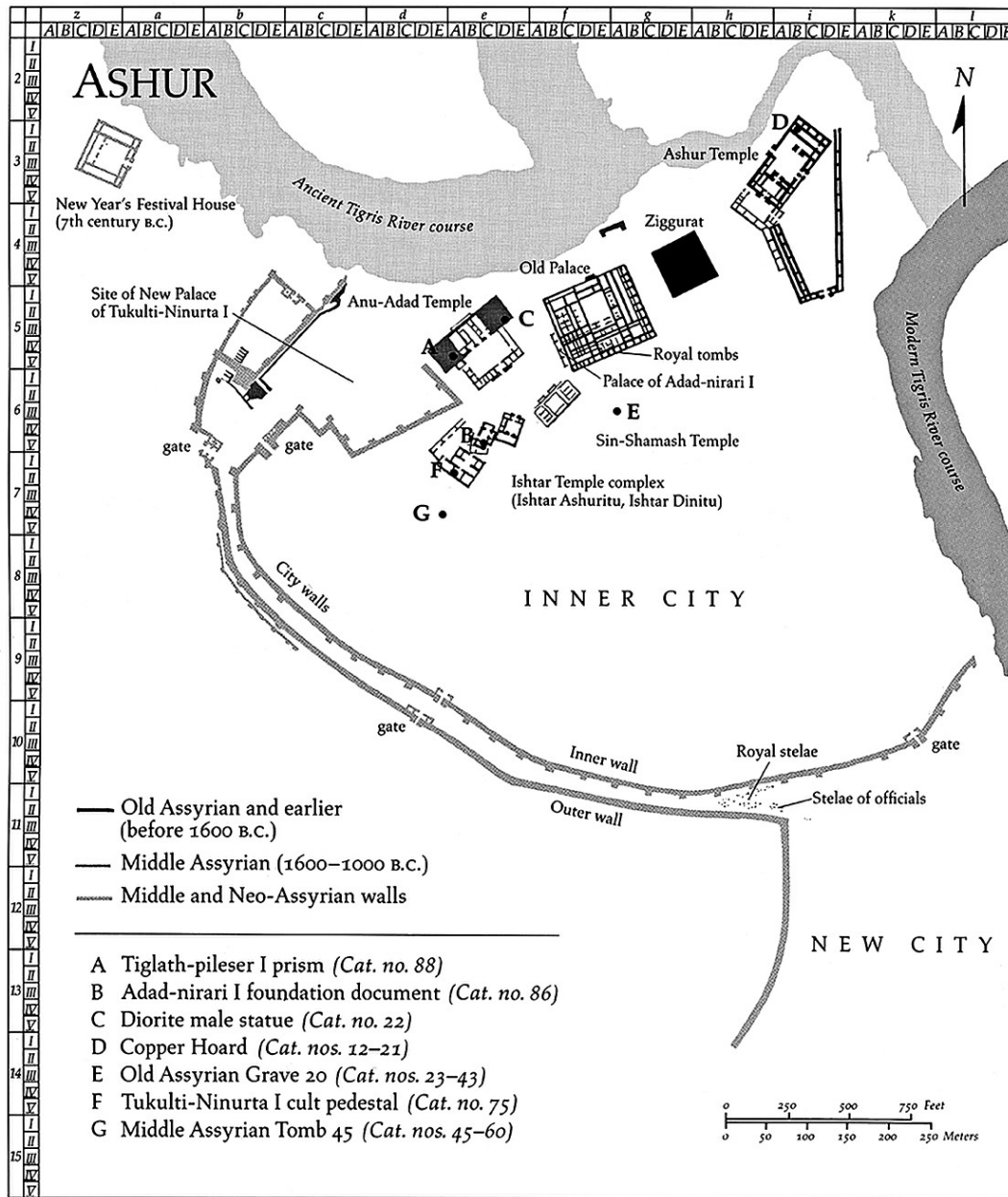
CHRONOLOGY FOR ASHUR AND SOUTHERN MESOPOTAMIA

Asur ve Güney Mezopotamya Kronolojisi

| B.C | RULERS AT ASHUR | OF SOUTHERN MESOPOTAMIA | ANATOLIA AND THE LEVANT |
|------|---|--|---|
| 4000 | | URUK PERIOD | CHALCOLITHIC AGE |
| 3500 | | | |
| 3100 | PERIODS OF SUMERIAN CULTURAL INFLUENCE | JEMDET NASR PERIOD | |
| 2900 | | EARLY DYNASTIC PERIOD | EARLY BRONZE AGE |
| 2600 | <i>Ashur Ishtar Temple Level H</i> <i>Ashur Ishtar Temple Level G</i> | | Troy II |
| 2300 | PERIODS OF AKKADIAN CULTURAL INFLUENCE AND CONTROL Azuzu (governor of Ashur under Manishtushu) | AKKADIAN PERIOD Sargon (2334–2279) Manishtushu (2269–2255) Naram-Sin (2254–2218) | |
| 2100 | PERIODS OF NEO-SUMERIAN/UR III CULTURAL INFLUENCE AND CONTROL Zariqum (governor of Ashur under Amar-Sin) | NEO-SUMERIAN/UR III PERIOD Gudea of Lagash (ca. 2100) Ur-Nammu (2112–2095) Shulgi (2094–2047) Amar-Sin (2046–2038) | |
| 2000 | OLD ASSYRIAN PERIOD Sulili Puzur-Ashur I Shalim-ahum Ilu-shumma Erishum I | ISIN-LARSA PERIOD | MIDDLE BRONZE AGE |
| 1900 | Ikunum Sargon I Puzur-Ashur II Naram-Sin Erishum II | | OLD ASSYRIAN COLONY PERIOD IN ANATOLIA Kültepe <i>karum</i> level II (ca. 1920–1840) |
| 1800 | Shamshi-Adad I (1815–1782) Ishme-Dagan I (1782–1742) Puzur-Sin | OLD BABYLONIAN PERIOD Hammurabi (1792–1750) | Kültepe <i>karum</i> level Ib (ca. 1840–1740) |
| 1600 | | | LATE BRONZE AGE |
| 1400 | MIDDLE ASSYRIAN PERIOD Eriba-Adad I (1390–1364) Ashur-uballit I (1363–1328) Arik-din-ili (1317–1306) | KASSITE PERIOD Burnaburiash II (1359–1333) | HITTITE EMPIRE |
| 1300 | Adad-nirari I (1305–1274) Shalmaneser I (1273–1244) Tukulti-Ninurta I (1243–1207) | Kashtiliash IV (1232–1225) | |
| 1200 | Ashur-resha-ishi I (1132–1115) | ISIN II PERIOD | |
| 1100 | Tiglath-pileser I (1114–1076) | Nebuchadnezzar I (1125–1104) | IRON AGE |
| 1000 | | | |

Eski Asur Dönemi

ASUR



Harper, P. ve diğ. 1995

Asur, Aşağı Zap nehrinin Dicle ile birleştiği yerin 25 km. yukarısında, Bağdat'ın yaklaşık 250 km. kuzeyindedir. Kent aynı zamanda Asur devletinin siyasi, kültürel ve dini başkentidir. Kent adını baş tanrı Assur'dan almıştır. 3.Binin başında kurulan kentin erken evreleriyle ilgili bilgiler azdır. M.Ö.III.Binin ortalarından itibaren güneydeki büyük devletlerin himayesine giren Asur, Akkad krallığının himayesinde yerel bir yönetici tarafından idare ediliyor, ardından Ur sülalesinin atadığı bir vali tarafından yönetilmiştir. Yaklaşık olarak 2025 yıllarında, III.Ur Hanedanlığının kuzeybatı periferde kontrolü kaybetmesinden sonra Asur'da Eski Asur Dönemi başlar. Ur Hanedanlığının parçalanmasından sonra Asur bağımsız bir kent haline geliyor ve M.Ö.II.Binin başında tüm Kuzey Mezopotamya'ya egemen oluyor. Ancak Asur egemenliğinin Mezopotamya sınırları dışına çıkması ve güç haline gelmesi kral I.Şamşiadad döneminde (1813-1781) olmuştur.

Klaas R. Veenhof
Jesper Eidem

Mesopotamia

The Old Assyrian Period

Annäherungen 5

herausgegeben von Markus Wäfler

Academic Press Fribourg
Vandenhoeck & Ruprecht Göttingen

A COMPANION TO ASSYRIA

Edited by
Eckart Frahm

Eski Asur Dönemi Kral Listesi

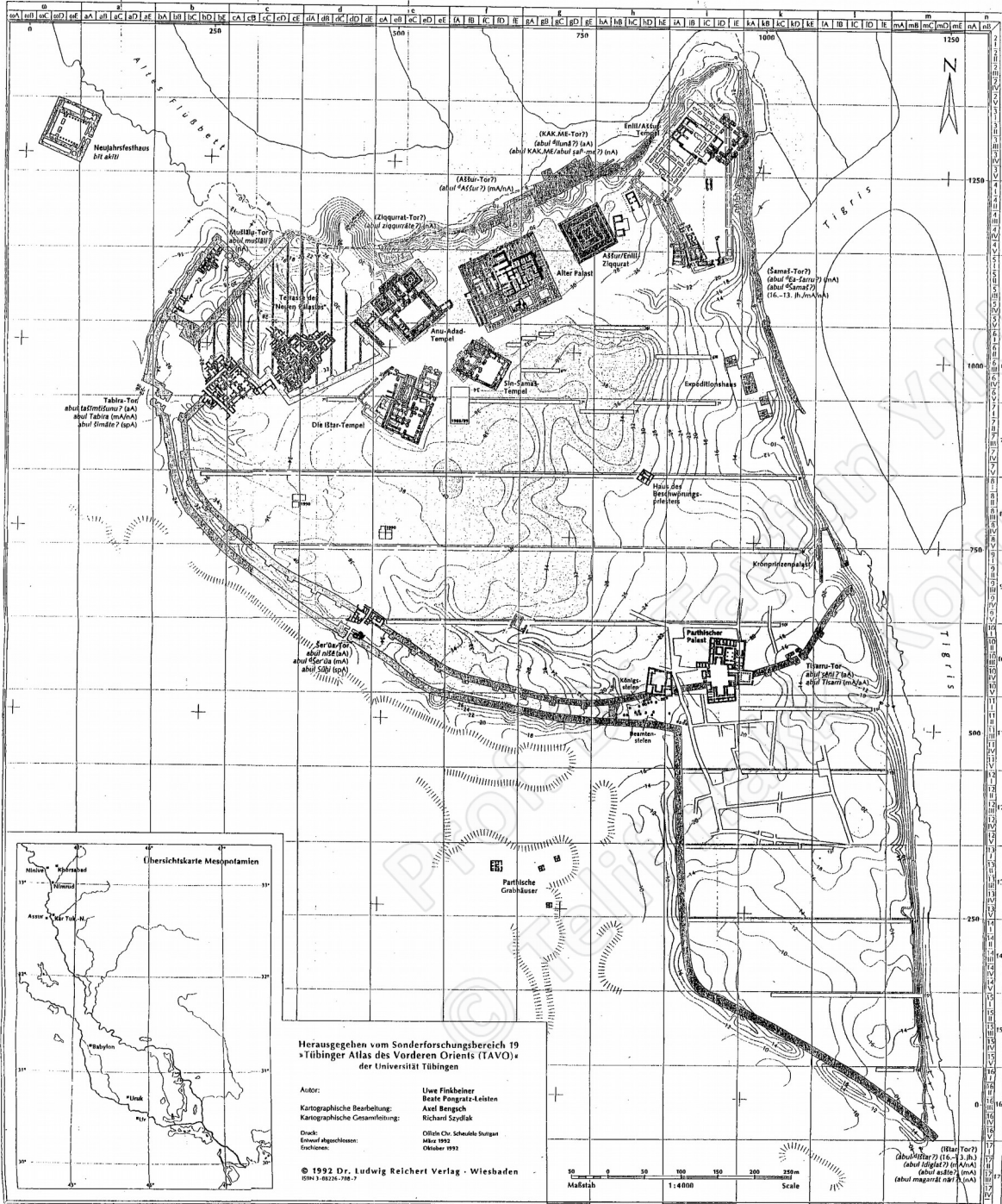
Table 3.1 The Old Assyrian part of the Assyrian King List

| | | | | | |
|---|------------------|-----------------|-------|-------|----------------|
| 27 | Sulili/Sulê | son of Aminu | | | |
| 28 | Kikkiya | | | | |
| 29 | Akiya | | | | |
| 30 | Puzur-Aššur (I) | | | | |
| 31 | Šalim-aḫum | (son of 30) | | | |
| 32 | Ilušuma | (son of 31) | | | |
| A total of 6 kings whose year-eponyms have not been marked/found. | | | | | |
| 33 | Erišum (I) | son of 32 | 40 | years | ca. 1974–1935 |
| 34 | Ikunum | son of 33 | [14] | years | ca. 1934–1921 |
| 35 | Šarru-kin | son of 34 | [40] | years | ca. 1920–1881 |
| 36 | Puzur-Aššur (II) | son of 35 | [8] | years | ca. 1880–1873 |
| 37 | Naram-Sin | son of 36 | (4)4? | years | ca. 1872–1829? |
| 38 | Erišum (II) | son of 37 | (20?) | years | ca. 1828?–1809 |
| Šamši-Adad, son of Ilu-kabkabu, went to Karduniaš in the time of Naram-Sin.* During the eponymy of Ibni-Adad Šamši-Adad came up from Karduniaš, he conquered Ekallatum and resided three years in Ekallatum. During the eponymy of Atamar-Ištar Šamši-Adad came up from Ekallatum and removed Erišum (II), son of Naram-Sin, from the throne. | | | | | |
| 39 | Šamši-Adad I | | 33 | years | ca. 1808–1776 |
| 40 | Išme-Dagan | son of 39 | 40 | years | ca. 1775–1736 |
| 41 | Aššur-dugul | “son of nobody” | 6 | years | |

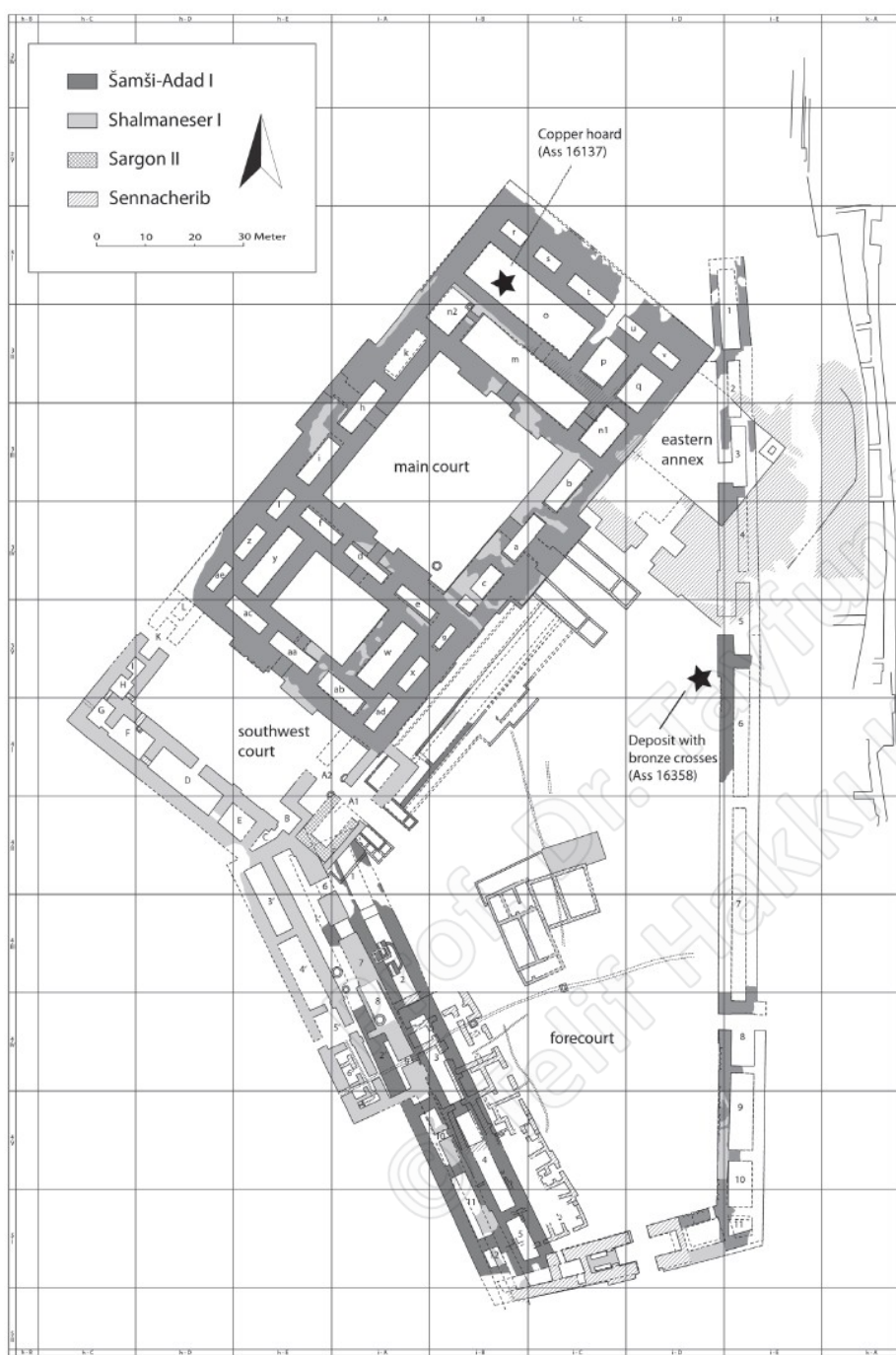
I.Şamşıadad Döneminde Kuzey Mezopotamya



Figure 3.2 Assur and the political world of Northern Mesopotamia during the Šamši-Adad period (drawing by K. R. Veenhof).



Asur kenti, Kuzey Irak'ta Musul'a yaklaşık 110 km. uzaklıktadır. Dicle'nin batı yakasında doğal üçgen biçimli bir yükselti üzerinde yer alır. Konumu şehrin iki yönden korunmasına elverişlidir. Yerleşim savunma sistemleri içinde iki bölüme ayrılır. Eski kent, yaklaşık 40 hektarlık bir alanı kapsar ve kentin en önemli saray yapıları, mabetler bu alanda yer alır. Yeni kent olarak tanımlanan ikinci kısım 15 hektarlık bir alanı kapsar ve konutların bu alanda olduğu düşünülmektedir. Şehrin arkeolojisi ile ilgili en önemli bilgileri 1903'te W.Andrea Başkanlığında başlayan ve 1914'e kadar süren kazılara borçluyuz. M.Ö.II Binin başında Asur resmi olarak bir devlete dönüşüyor ve bu dönemde Asurlu tüccarlar Anadolu'ya uzun mesafe ticaretine başlıyorlar. Kentte I.Şamşiadat'ın en önemli yapıları Tanrı Asur/Enlil ziggurratı ve P.Miglus'a göre Eski Saraydır.



Asur Mabedi

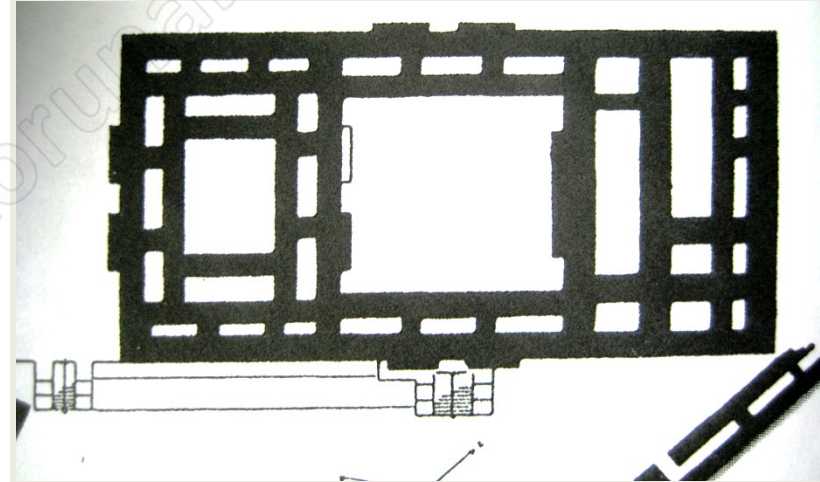
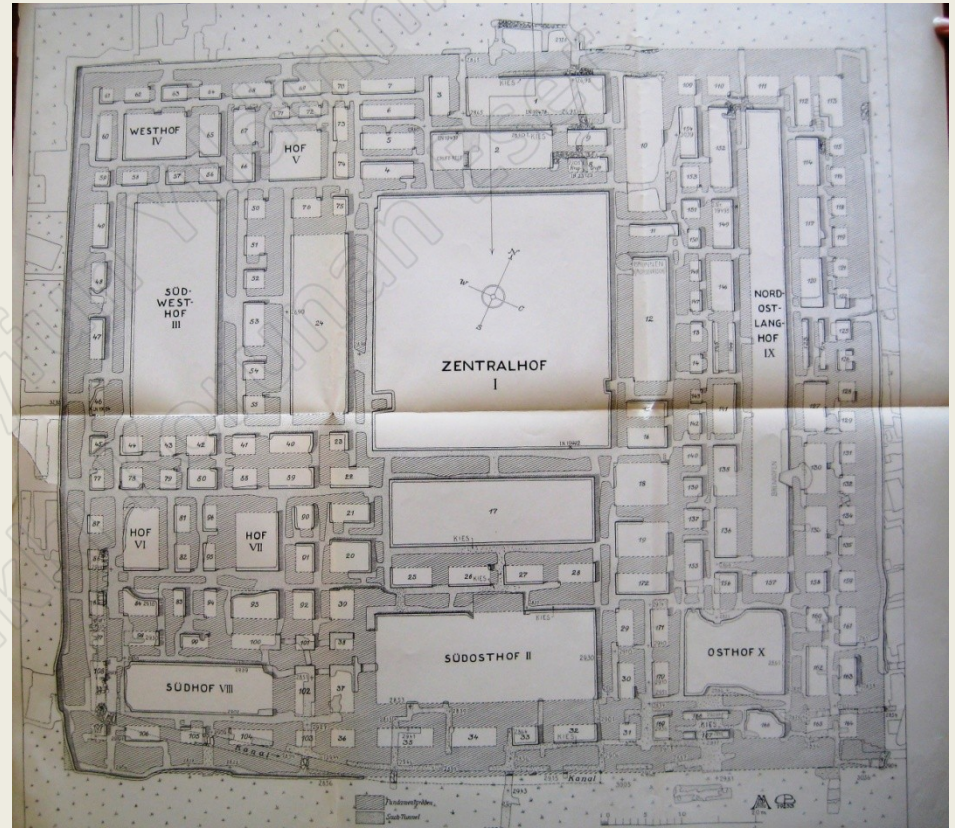



Fig. 1: Plan of the temple of Aššur (original plan by the Ashur expedition/digitalised by M. Lerchl).

Asur, Eski Saray



Preusser, C. 1955, Die Paläste von Assur, Berlin



BEYOND BABYLON

Art, Trade, and Diplomacy in the Second Millennium B.C.

Edited by Joan Aruz, Kim Benzel, and Jean M. Evans



BEYOND BABYLON

Art, Trade, and Diplomacy in the Second Millennium B.C.

Edited by Joan Aruz, Kim Benzel, and Jean M. Evans




Fig. 16. Composite drawing of imagery on cat. no. 44. Original drawing by Katrin Hinz; redrawn by J. Ganem

44 *Fragments of a relief vessel*

Schist

Old Assyrian period, ca. 18th–17th century B.C.

Found in map square iB 4I

Harper, P. ve diğ. 1995



Fig. 17. Cult relief found in a well located in the Ashur Temple at Ashur. Old Assyrian period, early 2nd millennium B.C., limestone, H. 52¼ in. (1.36 m). Vorderasiatisches Museum

Harper, P. ve diğ. 1995