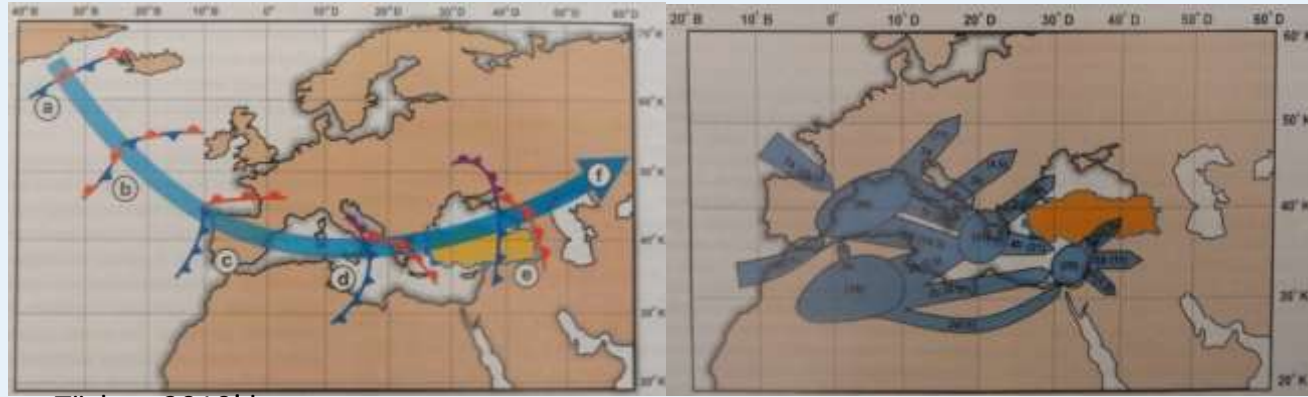


Türkiye Dağlarında Paleobuzulların İzleri

Orta Enlem Siklonları

Akdeniz Kökenli Siklonlar

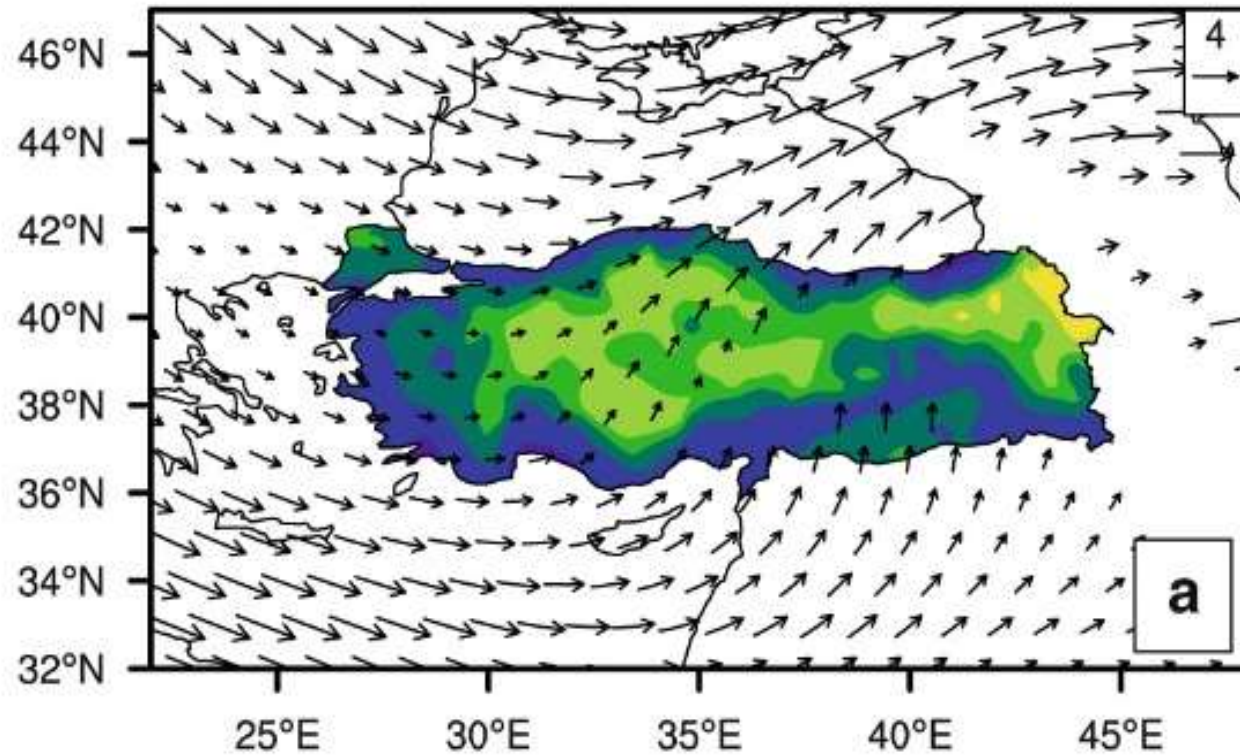


Türkeş, 2010'dan



DJF

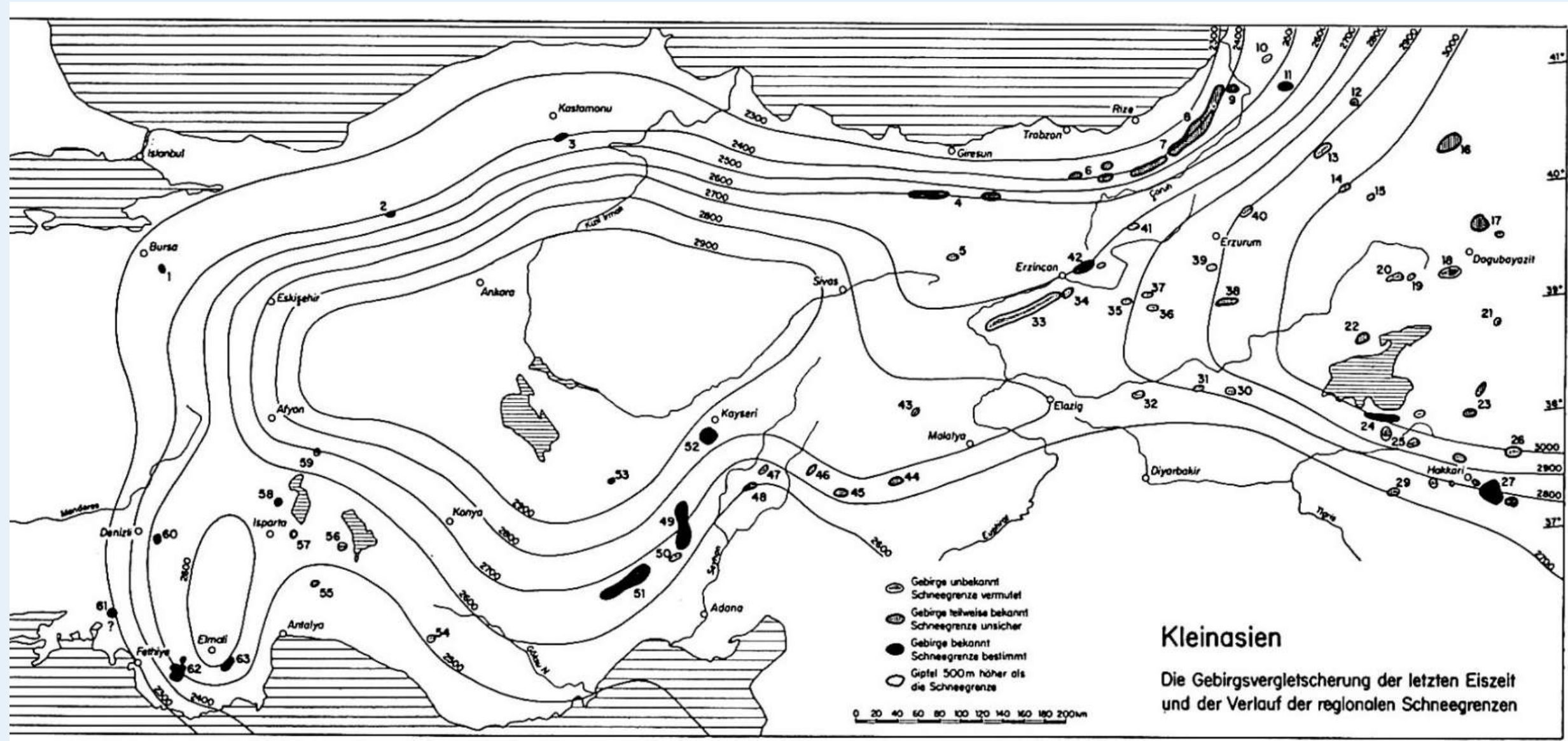
Observed Precipitation



Bozkurt ve Şen, 2011'den



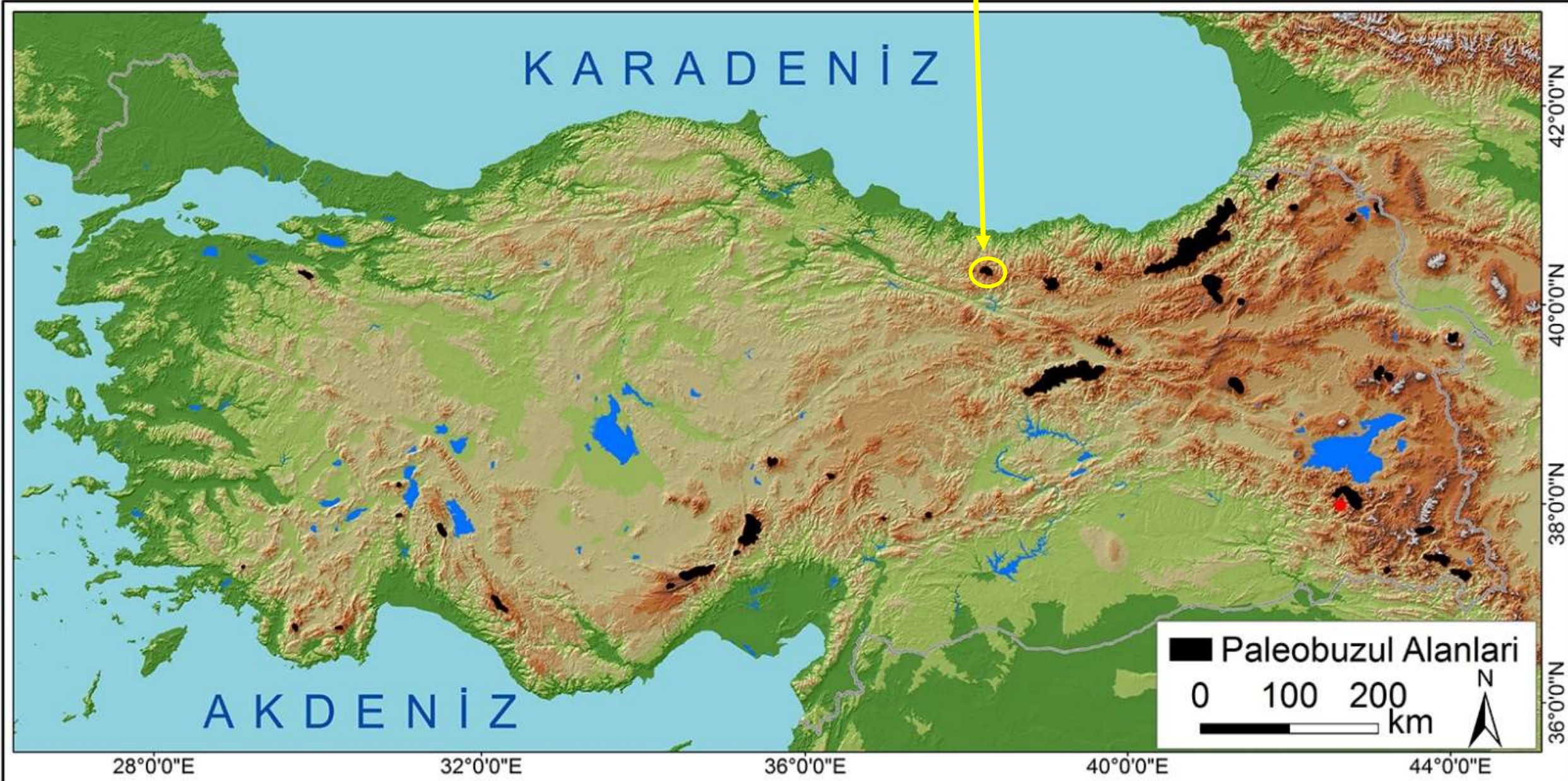
Son Buzul Çağı Kalıcı Kar Sınırı (Messerli, 1967'ye göre)



Doğu Karadeniz Dağları

Karagöl Dağı (3107 m)

- Planhol ve Bilgin (1961)



- Planhol ve Bilgin (1961)



	Zirve, doruk ve rakımlar
	Zirveler düzlüğü
	Sirk
	Sirk gölleri
	Küçük glasiye; neve ve ölü buzlar
	Sürgü
	Hörgüç kayalar
	Moren depoları
	Konjelifraksiyon yamacı
	Konjeliturbeyt deposu
	Taş akıntıları
	Makrosoliflüksiyon taraçaları
	Taş halkaları
	Girlandlar
	Tufurlar

Şekil 3 — Karagöl zirveler nahiyesinde glasiyal ve periglasiyal topografya şekilleri.

Doğu Karadeniz Dağları

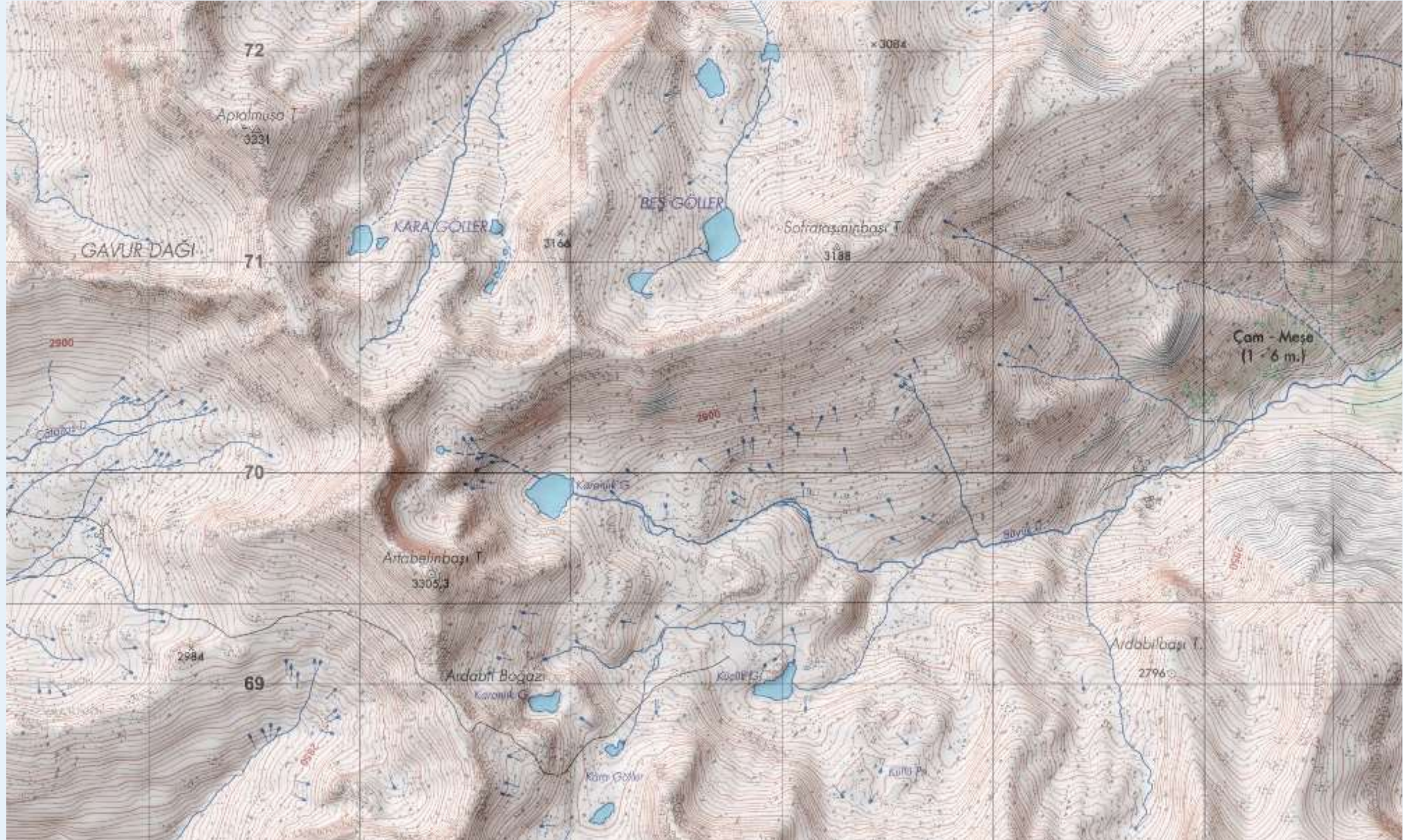
Karadağ / Gavur Dağı (3331 m)

- Bilgin (1969)
- Gürgen (2001)



Doğu Karadeniz Dağları

Karadağ / Gavur Dağı (3331 m)



Dođu Karadeniz Dađları

Karadađ / Gavur Dađı (3331 m)



Doğu Karadeniz Dağları

Karadağ / Gavur Dağı (3331 m)

- Bilgin (1969)
- Gürgen (2001)

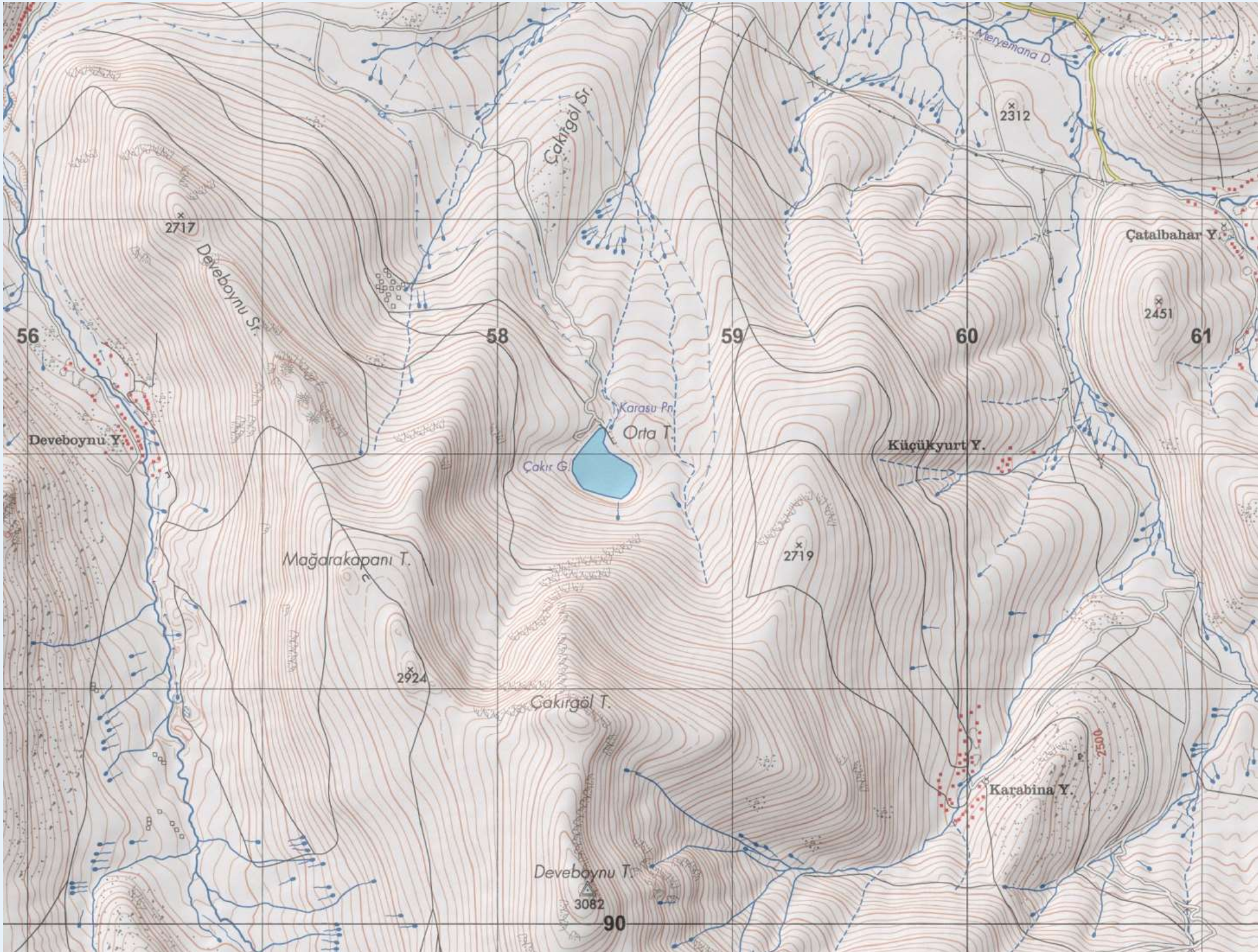


Doğu Karadeniz Dağları

Çakırgöl Dağı (3082 m)

- Beret (1956)

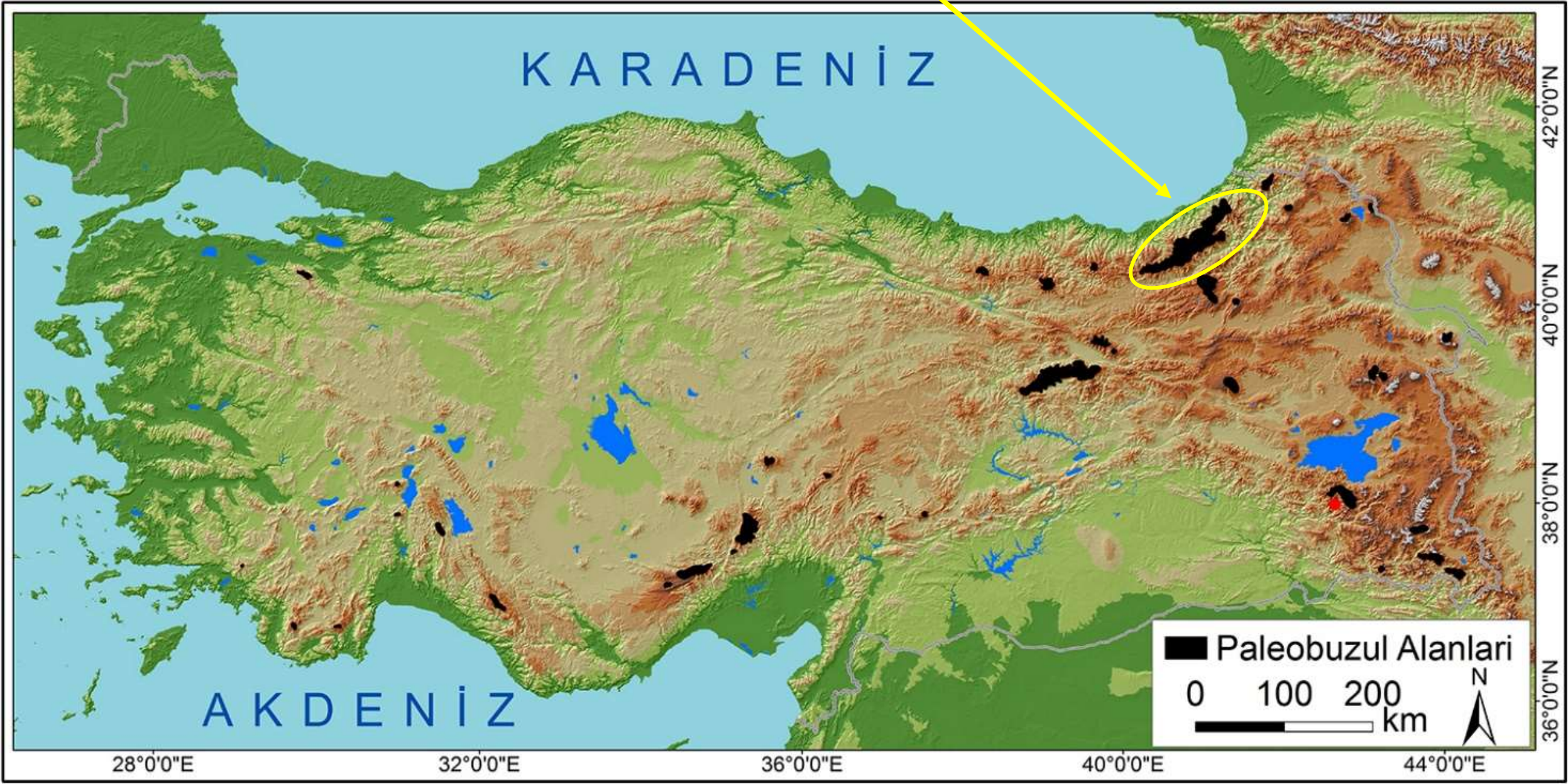




Doğu Karadeniz Dağları

Doğu Karadeniz Dağları (3932 m)

- Palgrave (1872)
- Erinç (1949, 1951)
- Yalçınlar (1951)
- Blumenthal (1958)
- Doğu vd. (1993, 1994, 1996, 1997)
- Gürgen (2001, 2006, 2009a, 2009b)







Doğu Karadeniz Dağları

Demirkapı Dağı



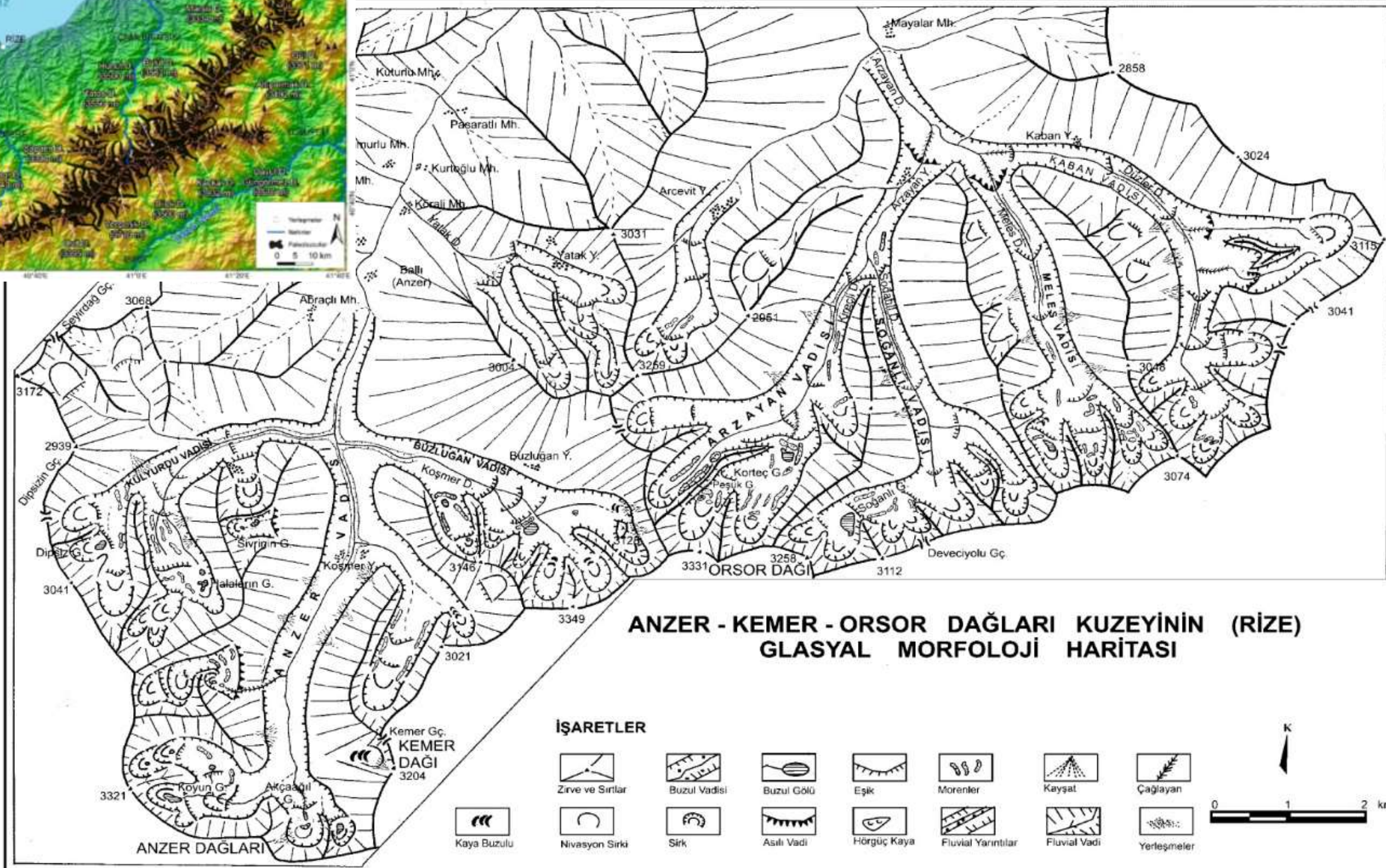
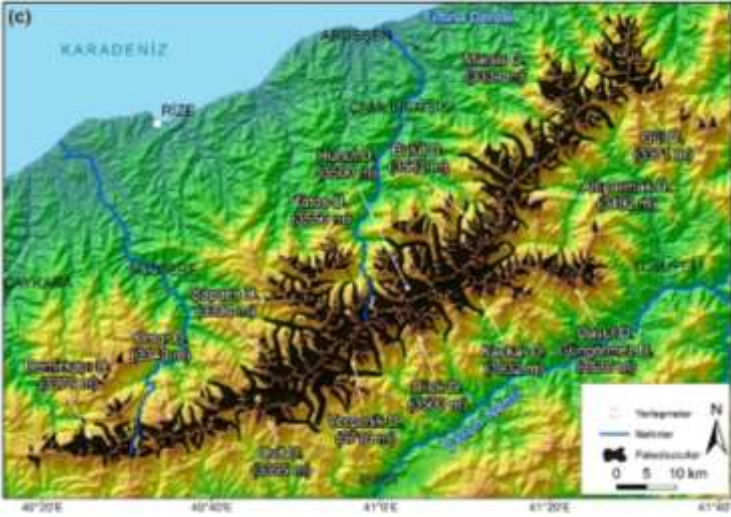
Doğu Karadeniz Dağları

Demirkapı Dağı



Doğu Karadeniz Dağları

Anzer – Kemer - Orsor Dağları









Doğu Karadeniz Dağları

Anzer – Kemer - Orsor Dağları



Dođu Karadeniz Dađları

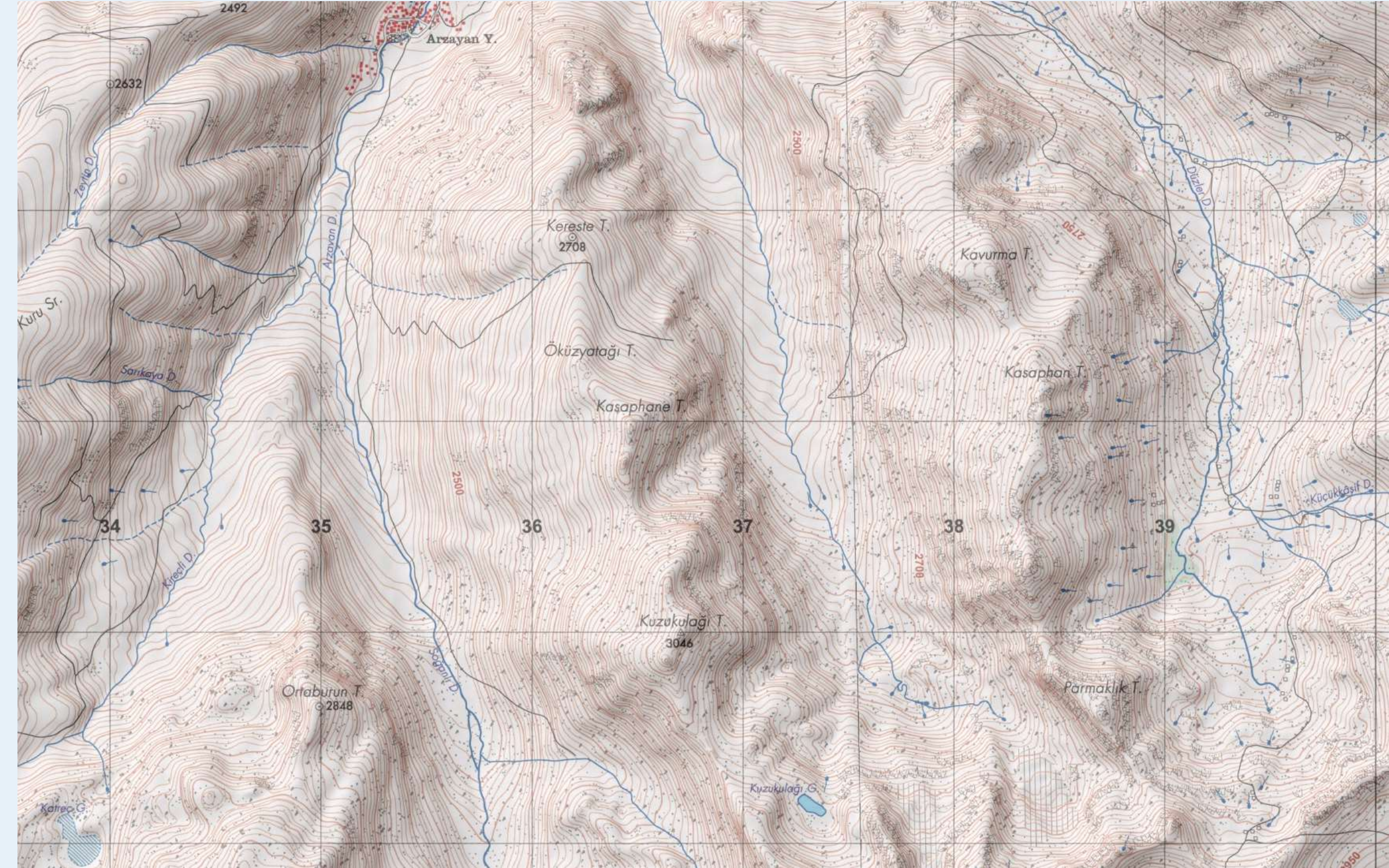
Anzer – Kemer - Orsor Dađları



Doğu Karadeniz Dağları



Doğu Karadeniz Dağları





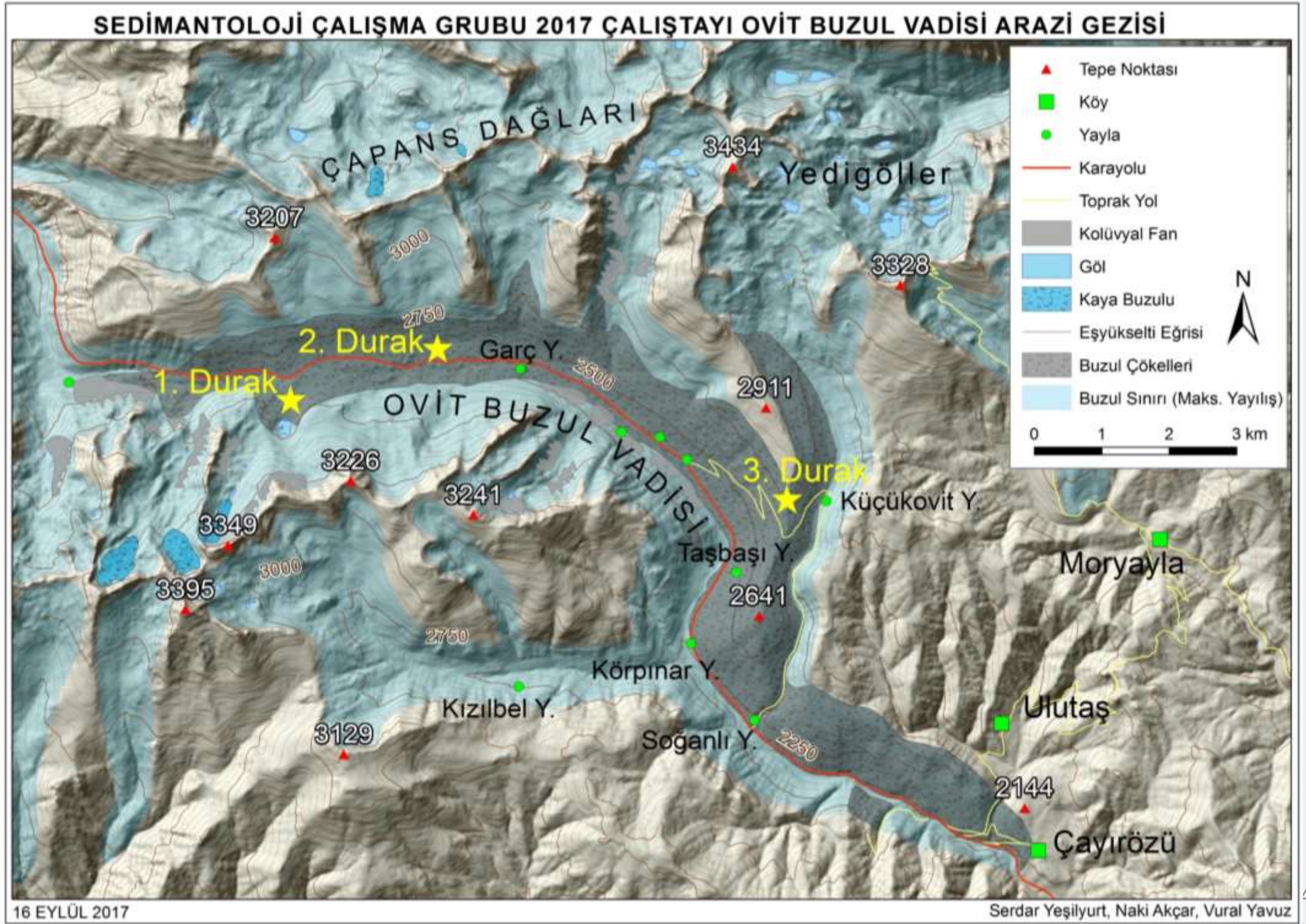
Kaçkar Dağları

Ovit Vadisi













Kaçkar Dağları

Ovit Vadisi







Kaçkar Dağları

Ovit Vadisi





Kaçkar Dağları

Ovit Vadisi












Kaçkar Dağları

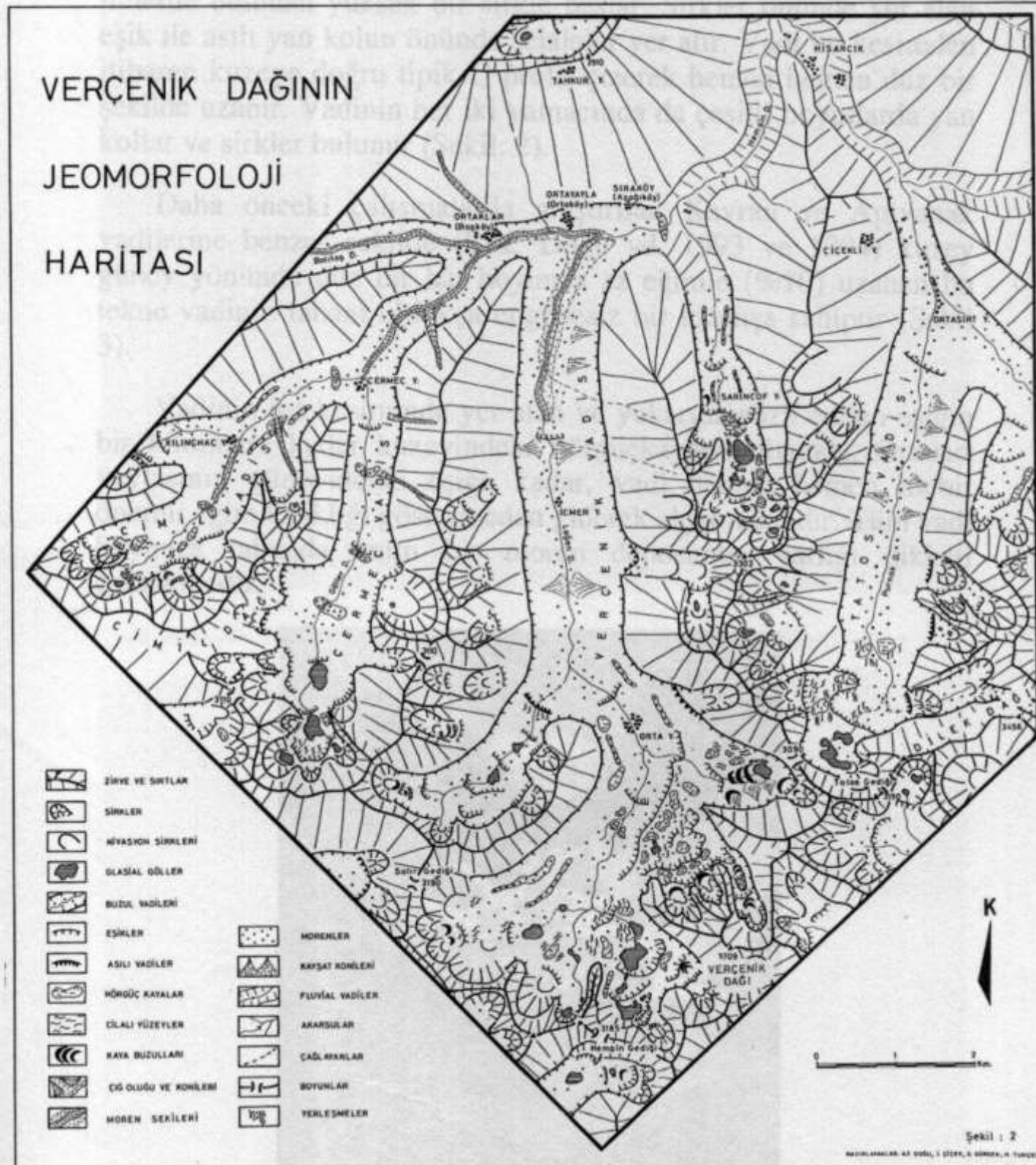


Kaçkar Dağları

VERÇENİK DAĞININ

JEOMORFOLOJİ

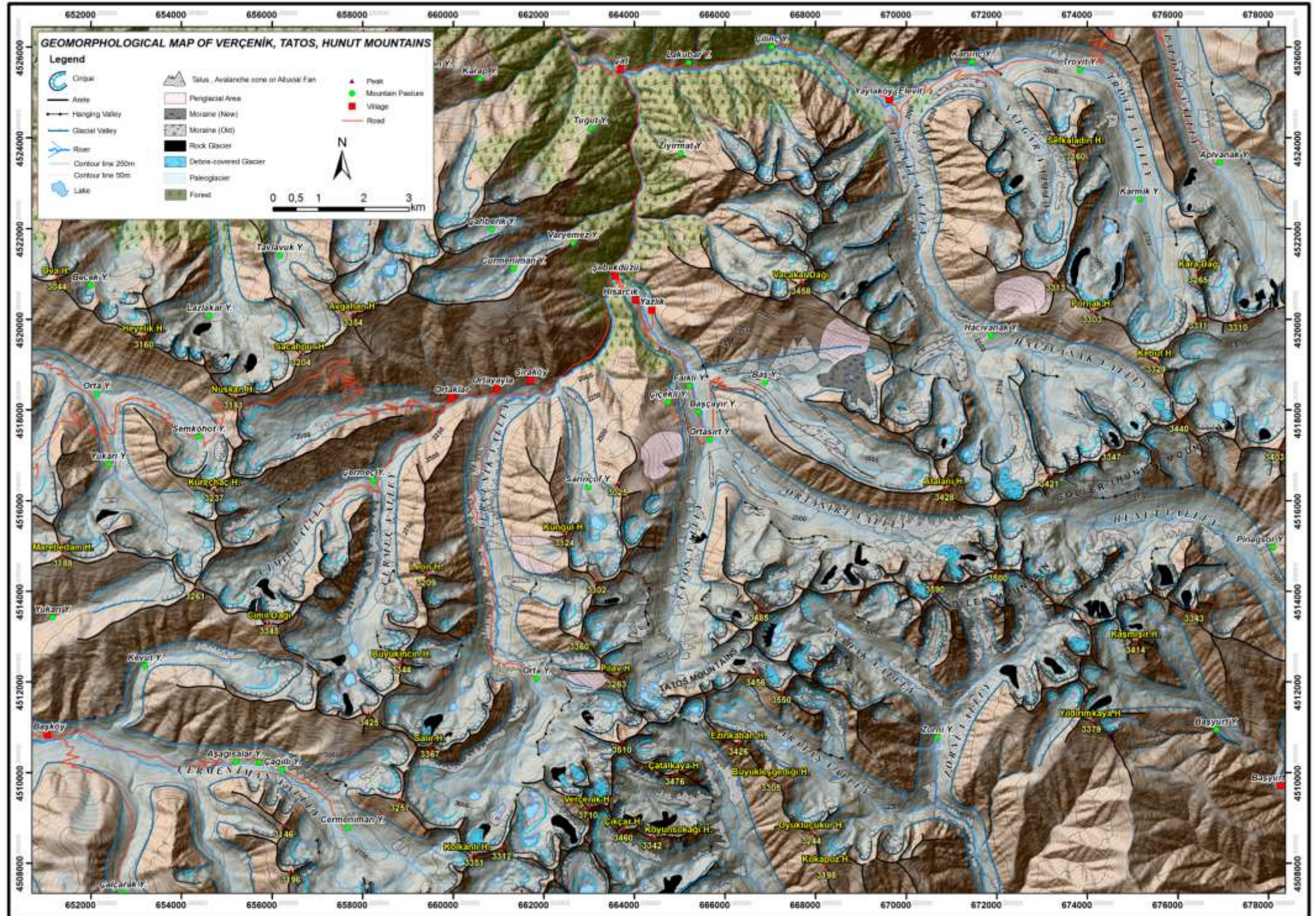
HARİTASI



Şekil : 2

Kaçkar Dağları

Verçenik, Tatos, Hunut Dağları











Kaçkar Dağları

Verçenik, Tatos, Hunut Dağları



Kaçkar Dağları

Verçenik, Tatos, Hunut Dağları










Kaçkar Dağları

Tatos Vadisi



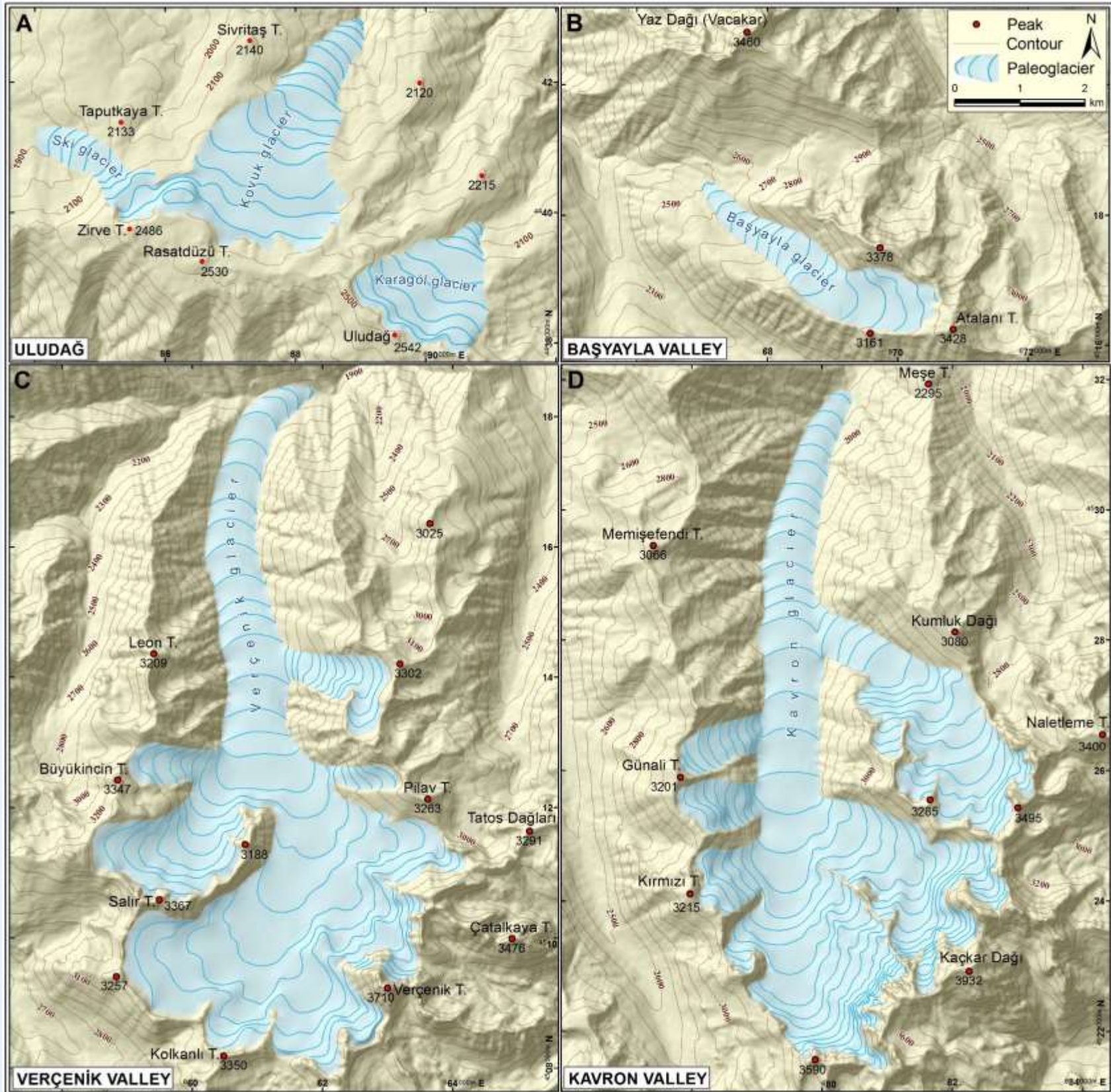


Kaçkar Dağları

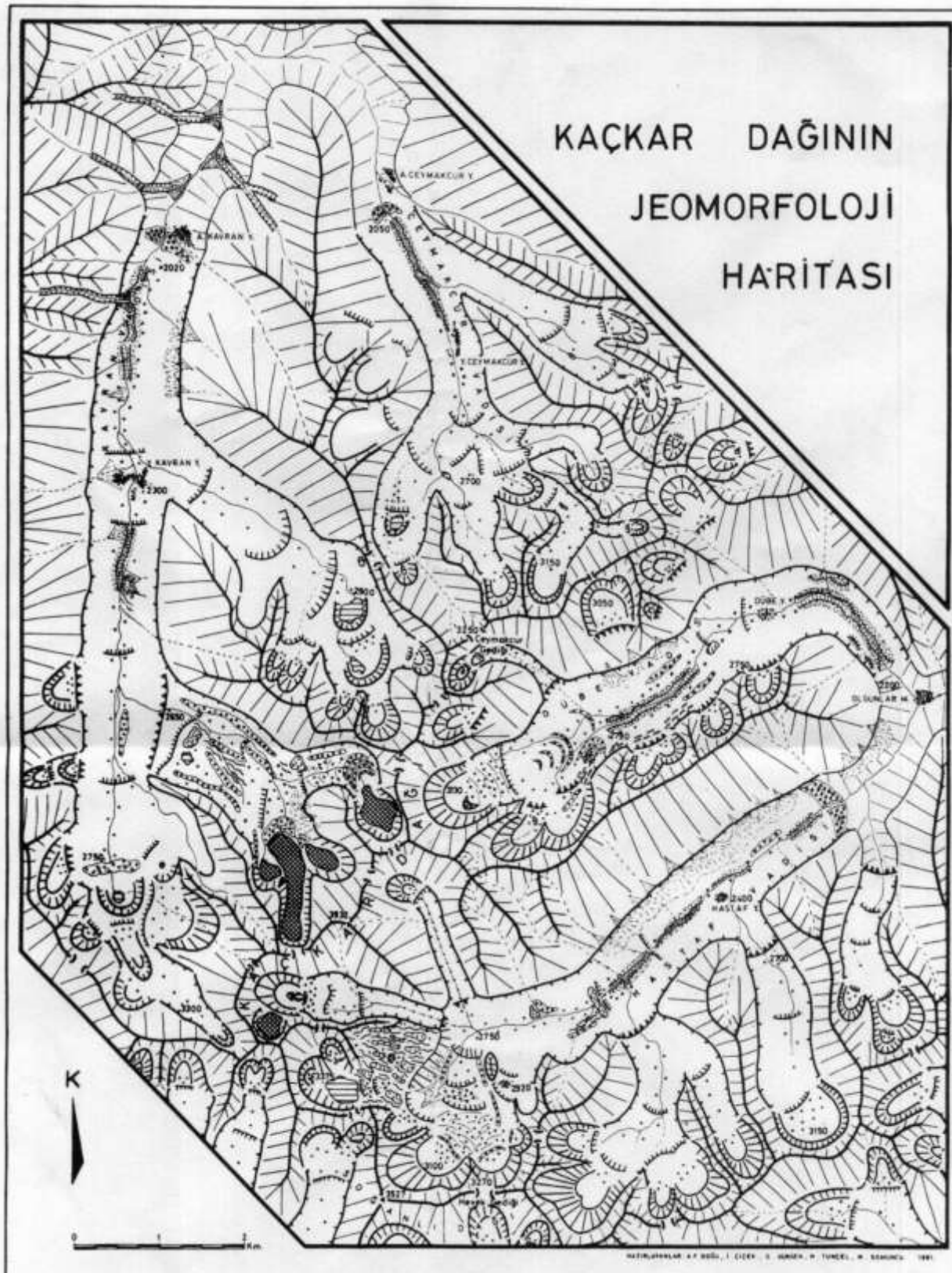
Tatos, Hunut Dağları



Kaçkar Dağları



Kaçkar Dağları



Kaçkar Dağları



Kaçkar Dağları



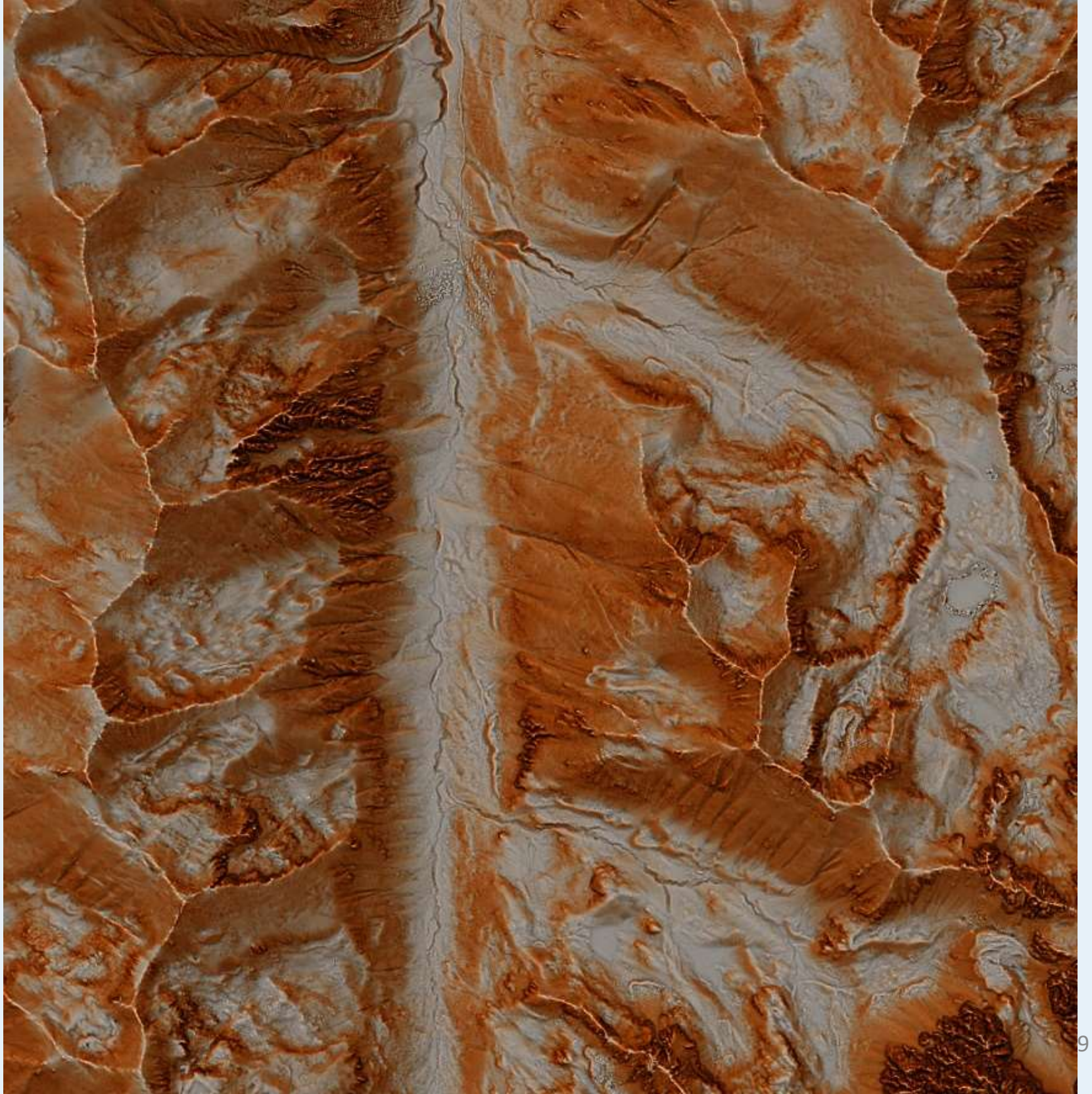
Kaçkar Dağları

Kavron Vadisi



Kaçkar Dağları

Kavron Vadisi



Kaçkar Dağları

Kavron Vadisi



Kaçkar Dağları

Kavron Vadisi



Kaçkar Dağları

Avusor Vadisi



Kaçkar Dağları



Kaçkar Dağları

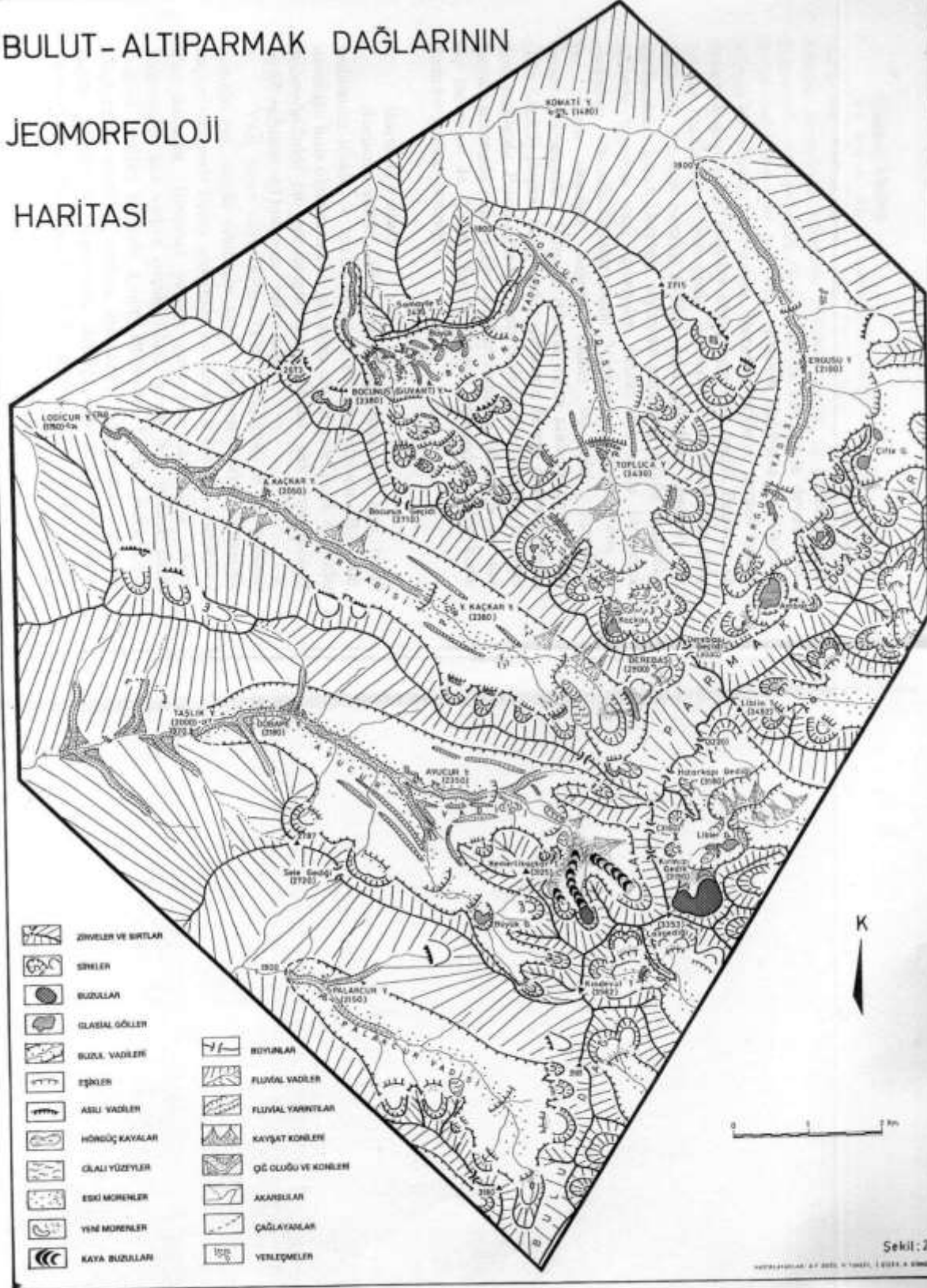


Kaçkar Dağları

BULUT-ALTIPARMAK DAĞLARININ

JEOMORFOLOJİ

HARİTASI



Şekil : 2

Kaçkar Dağları



Kaçkar Dağları



Kaçkar Vadisi



Kaçkar Dağları



Kaçkar Dağları



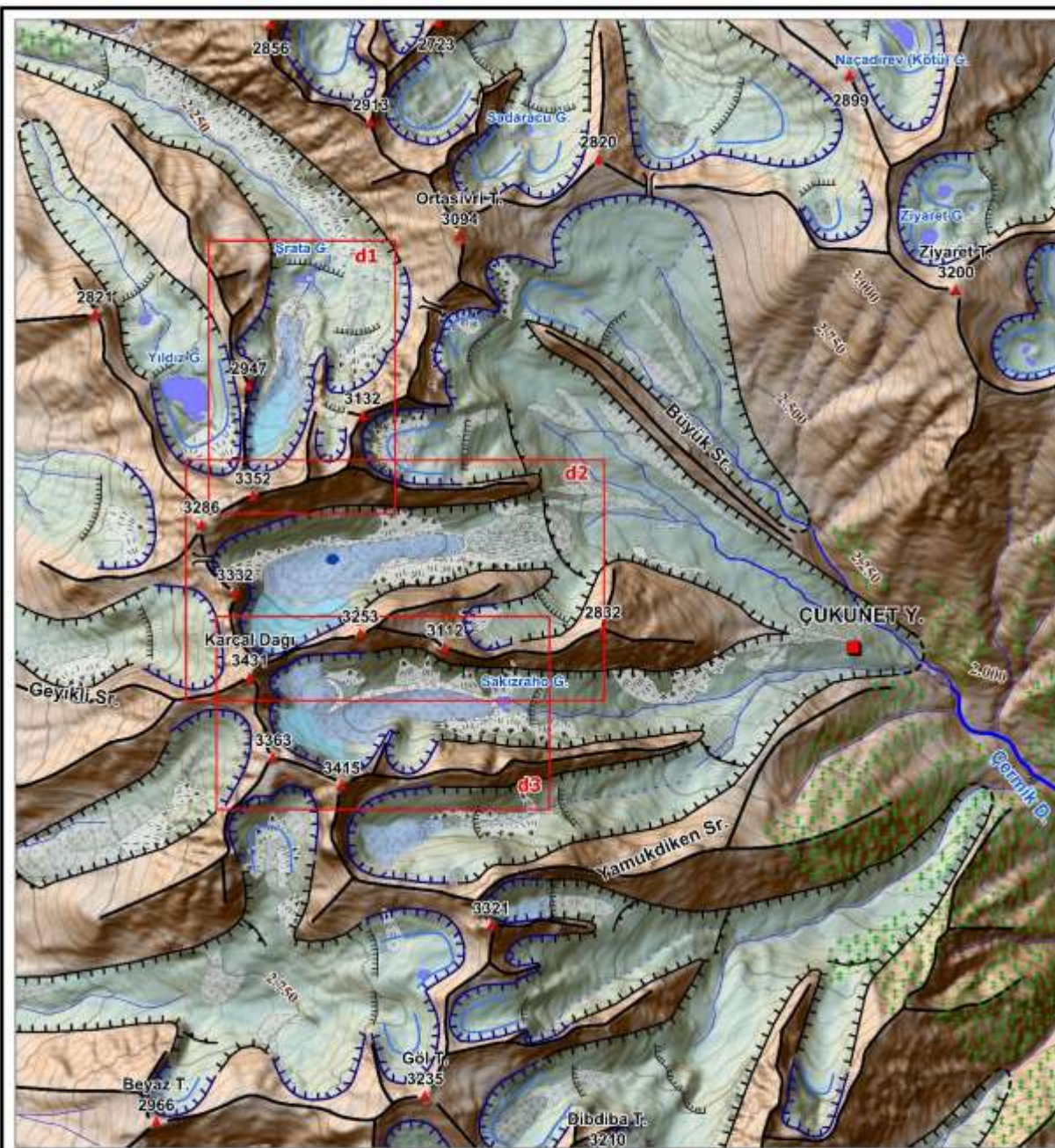
Doğu Karadeniz Dağları

Karçal Dağları (3431 m)

- Gürgen ve Yeşilyurt (2012)



Karçal Dağları



Karçal Dağları



Karçal Dağları



Karçal Dağları



Karçal Dağları



Karçal Dağları



Karçal Dağları



Karçal Dağları



Karçal Dağları



Karçal Dağları



Karçal Dağları



Karçal Dağları



Karçal Dağları



Karçal Dağları



Karçal Dağları



Karçal Dağları

