


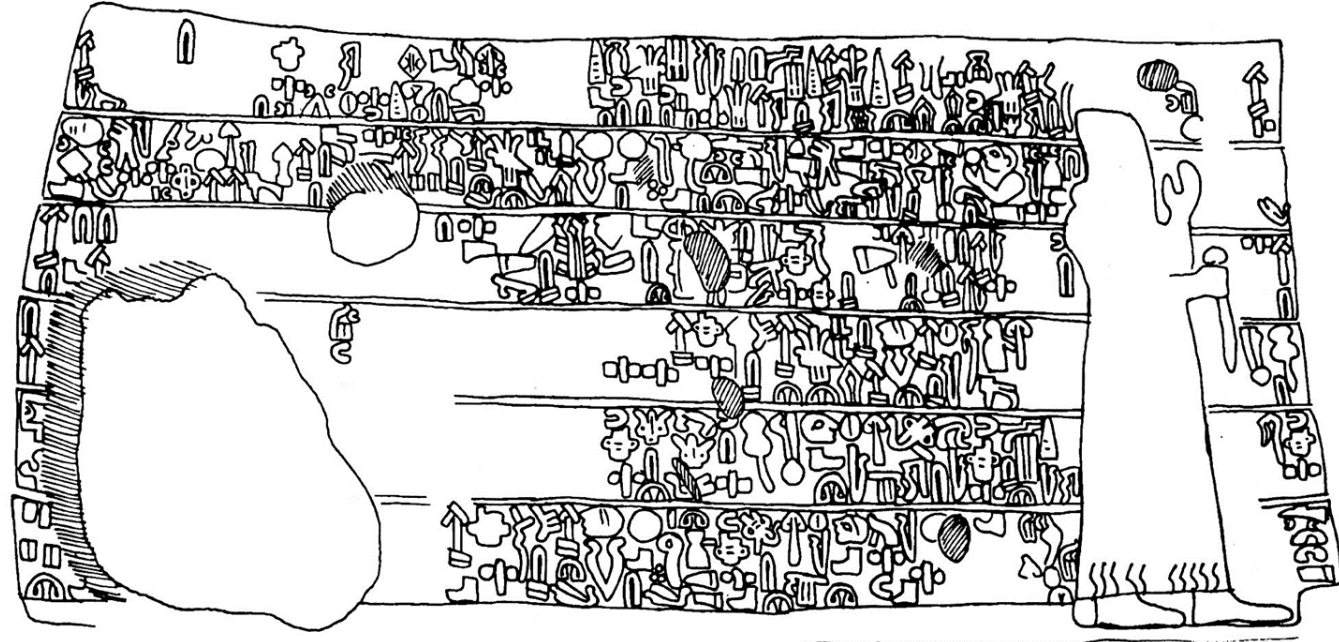


Malpınarı Kaya Yazıtları

Bu Geç Hitit yazısı ilk olarak 1979 yılında Mustafa Kalaç tarafından fark edilmiştir. Göksu nehri kenarında, Firlaz (Ilıcak) köyü yakınlarında, Adıyaman'a yaklaşık 35 km. Yazıtın yazarı, efendisini Hükümdar, Kral Hattuşili olarak tanıtan Sarita ve Suki(ta) şehirlerinin Nehir-Beyi Atayazas'tır.



Malpınarı olarak bilinen su kaynağının 150 m kuzeyindeki kayalık yüzey üzerinde çukurlaştırılmış bir yüzeye Luvi hiyeroglifi ile yazılmış olan yazıt 9 satırdan oluşur. Yaklaşık 1,8 m uzunluğunda ve 0,9 m yüksekliğindedir. Göksu üzerinde inşa edilen Burç Bendi nedeniyle 2010 yılında su altında kalmıştır. Yazıtın sağ kenarında yer alan nisbeten aşınmış durumdaki ayakta duran insan figürünün uzun saçı ve sakalı Asur etkisini göstermektedir. Sol tarafta açılmış biri büyük diğeri daha ufak olan iki oyuk yazıtın bazı satırlarına zarar vermiştir. Yazıtın yazarı, Sarita ve Suki(ta) şehirlerinin "Nehir-Efendisi" Alayaza'dır. Ayrıca Alayaza, Hattuşili'yi kendi efendisi ve kral olarak takdim etmektedir. Hattuşili, Geç Hitit devleti Kummuuh'ta M.Ö. 8. yüzyılın ilk yarısında hüküm sürmüş krallar olmalıdır.



Karasu Rolyefi

Karasu ırmağının Fırat'a birleştiği noktaya yakın bir yerde, ırmak kıyısındaki yüksek kayalıklarda bulunan rölyef Geç-Hitit dönemine aittir. 1956 yılında bölgede araştırma yapan Krummenacher ve Wilson isimli iki jeolog tarafından fark edilmiştir. Düzleştirilmiş kaya yüzeyi üzerindeki bir niş içinde yer alan rölyefte, omuzunda yay ve öne doğru uzattığı sağ elinde mızrak bulunan bir erkek figürü uzun, çatal boynuzlu bir geyiğin üzerinde ayakta durur vaziyette resmedilmiştir ve muhtemelen Hitit koruyucu tanrısını temsil etmektedir.


Tanrı figürlerine benzer biçimde kısa bir tünik ve sivri uçlu ayakkabıları olmasına karşın baş bölümünde boynuz yoktur ve başının üzerinde kanatlı güneş kursu yer alır. Ne yazık ki güneş kursu ve figürün baş bölümü hazine avcıları tarafından 1976 yılında dinamitle parçalanmıştır. Üzerinde herhangi bir yazıt yoktur. Tarzı itibarıyla M.Ö. 10. veya 9. yüzyıla tarihlenebilir.


Karasu bölgesinde keşfedilmiş olan bir Geç-Hitit yerleşkesinin koruyucu tanrısı olması da mümkündür. Rölyefe yakın bir yerde 3x12 metre boyutlarında yapay bir çukur bulunmuştur. Rölyef ile hendek arasında tesbit edilen 30 libasyon (tanrıların şerefine toprağa içki dökülmesi) amaçlı oyuk buranın dini törenler yapılan bir yer olduğunu göstermektedir.



Karasu Relief











Keleikli Stele



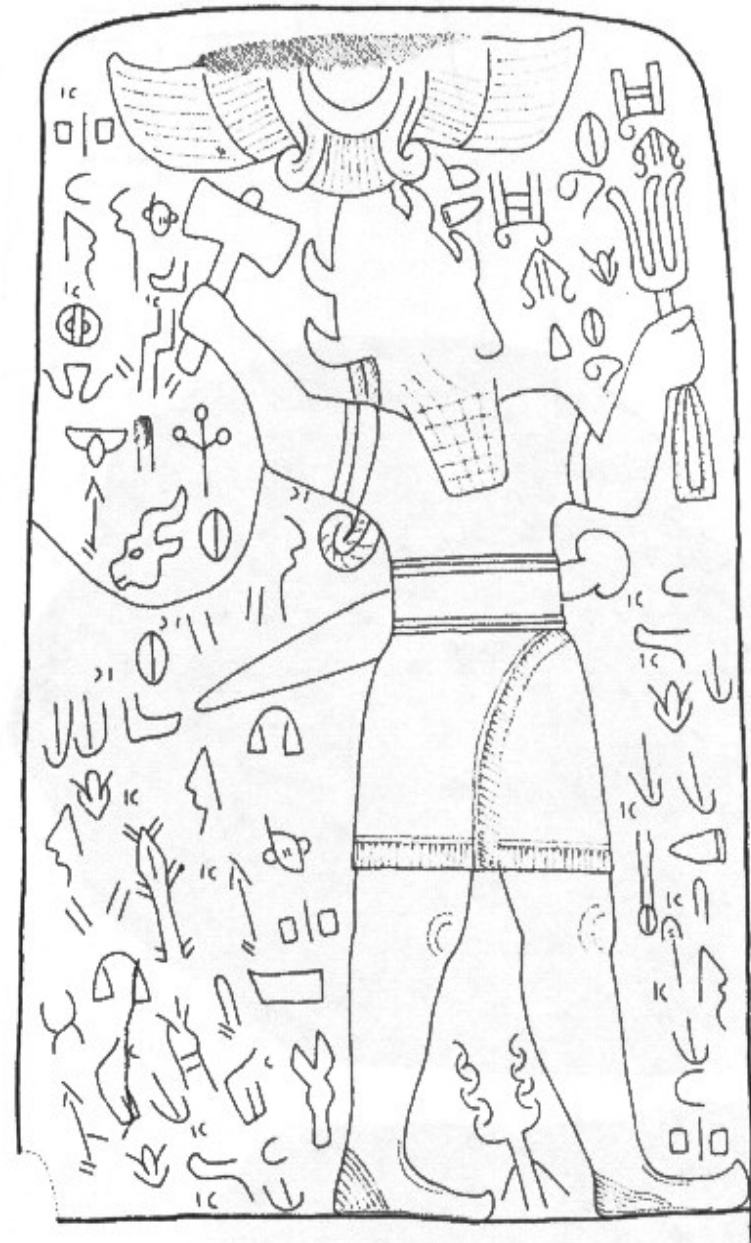
Körkün Stele





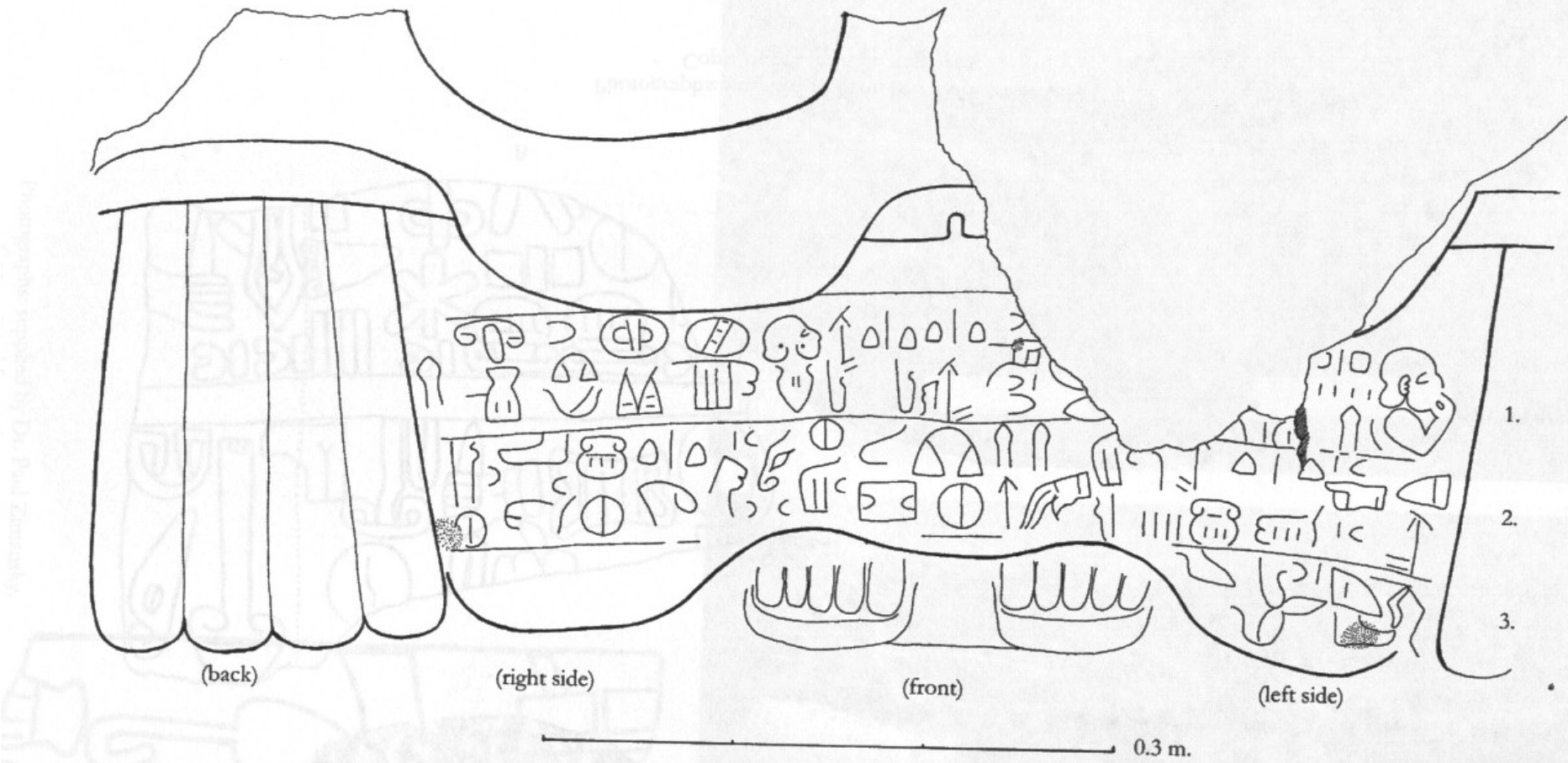
reverse

0.5 m.



obverse





Kırçoğlu



Meharde