

- Ülkenin kuzeyinde Keşmir ve Çin ,k.doğusunda Nepal, ve Bhutan,doğusunda Bangladeş ve Birmanya,g.doğusunda Seylan,güneyinde Hint Okyanusu,k.batısında ise Pakistan bulunur.



- Ülkenin Tarihini kısaca özetlersek;
- Dravitleri yenerek ,Hindistana yerleşen Aryalar ,Yunan İstilaları,İskender'in Saldırıları,Asoka Dönemi,Mouryo İmp.Gupta Devri,Hunlar,Harşalar,Kuzey ve Güney Sülaleler Dönemi ,Türk-Moğol Hakimiyeti,Araplar,Gazneliler,Babür devleti(342 yıllık hakimiyet),Avrupalılar (İngilizler),ve bugünkü bağımsız Hindistan'ın kurulması safhaları takip eder.



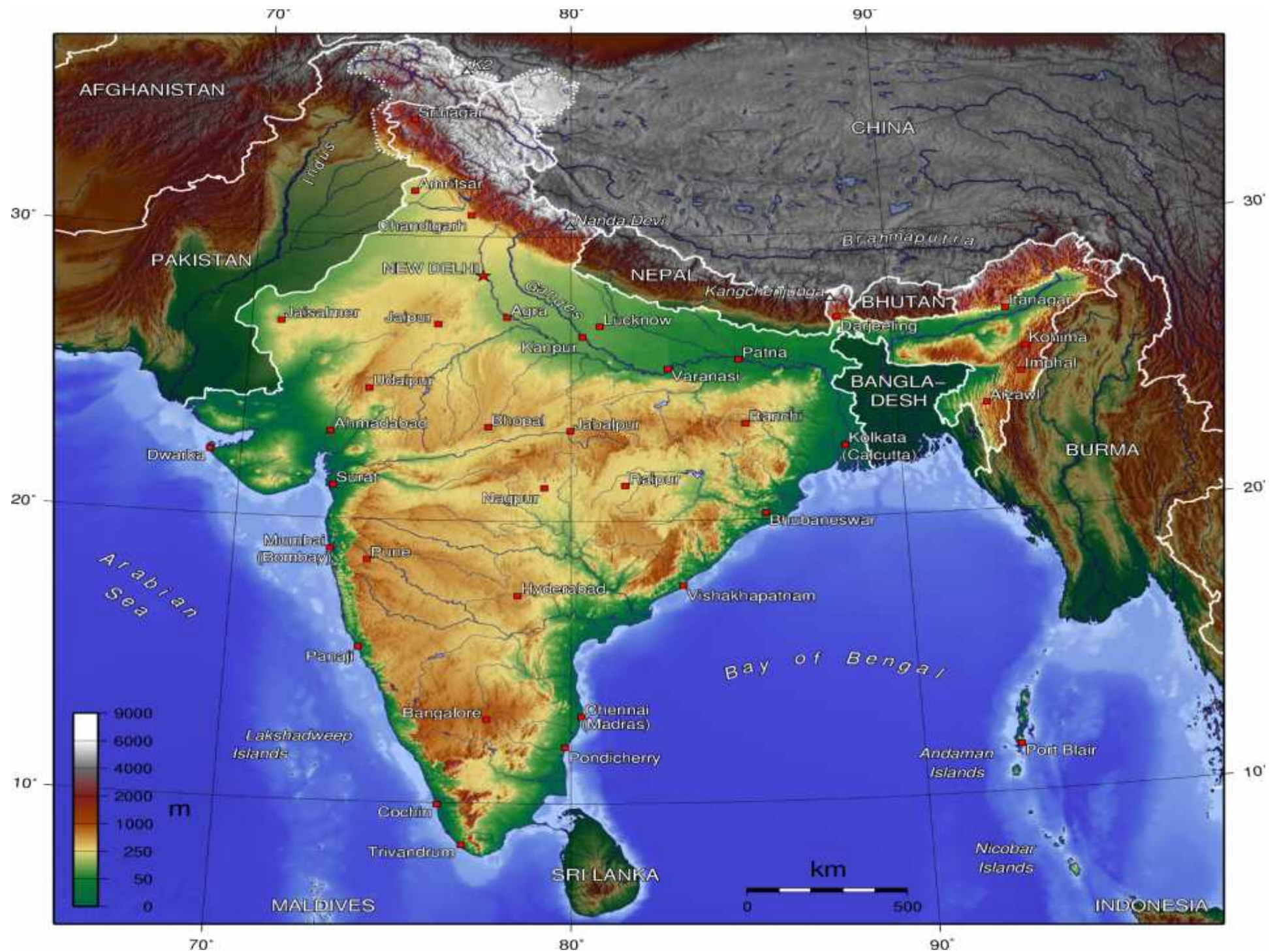






DOĐAL YAPI VE YÜZEY ŐEKİLLERİ:

- Hindistan cođrafi özellikleri yönünden üç bölgeye ayrılır. Sivri ucu Hint Okyanusuna uzanan **Dekkan Yarımadası**, Orta bölümünde **Indus ve Ganj** ovaları ve kuzeyde **Himaliya Bölgesi**



• Kısaca bölgelerin özelliklerine değinirsek;

• Dekkan Platosu:

- Hindistan Yarımadasının güneyinde, doğu ve batısı Gat Dağları ile çevrili 600-800 m yükseklikte bir platodur. Gat Dağlarından dolayı denizin tesirinden uzaktır. Dekkan Platosu, ülkeyi ikiye ayıran Vindiya Dağları ile Ganj Ovasından ayrılır.

• Ganj Ovası: (Kuzey Ovaları)

- Himalaya Dağlarından doğan Ganj Nehrinin ve kollarının suladığı çok verimli bir ovadır. Alüvyonlarla örtülü olup, Brahmaputra Nehri ve Ganj Nehrinin deltası da bu ovaya âittir.

Himalayalar Bölgesi: Kuzeyde 2400 km uzunluğunda, Hindistan'ı Tibet Yaylasından ayıran ve târih boyunca istilâlara engel teşkil eden tabiî bir duvardır. Himalaya Dağları Hindistan'ın kuzey sınırını çizer. Çok yüksek olan bu dağlar ancak, Muztag, Karakurum ve Hayber gibi yerlerden geçit verir.

Not:Himalayaların batı ucu (Keşmir)ile doğu ucunun etekleri (Assam)Hindistan topraklarındadır.

Hindistan Yarımadasının kıyıları genellikle alçak kumsallarla ve geniş alüvyal ovalarla kaplıdır. Bengal Körfezi kıyılarında çok sayıda delta vardır.

Dağları: Kuzeyde Himalayalar, doğuda Doğu Gatlar, batıda Batı Gatlar ve ortada Vindiya Dağları bulunur. Himalayaların Hindistan sınırları içindeki en yüksek noktası 7817 m ile Nanda Devi Dağlarıdır.

Akarsuları: En önemli nehirleri Ganj, Brahmaputra, Narbada, Godavari, Krişna ve İndus'un bir kısmıdır. Ganj ve Brahmaputra en büyük nehirleridir.

GöllerHimalayalarda buzul gölleri,Dekkan platosunda krater gölleri ,dođu ve batı kıyılarında lagünler bulunur .Ülkenin en büyük gölü Sambhar 'dır.

İklim:

- Bütünüyle Ekvator'un kuzeyinde kalan Hindistan, sıcak bölge içerisindedir. Ovalık bölgeler yıl boyunca nemli ve sıcak olur. Hindistan ikliminin başlıca özellikleri musonlar, alize rüzgarları, sıcaklık ve düzensiz yağışlardır. Hindistan'da yazlar yağışlı, kışlar ise kurak geçer. Aylık sıcaklık ortalaması 25-35°C arasında değişir. 4500-5000 m yüksekliklerde karlarla örtülü bölgeler bulunur.

- Ülke yağışlı ve yağışsız olmak üzere bir yıl içinde iki ayrı dönem geçirir. Mayıs-Ekim arasındaki devrede güneyden okyanus üzerinde esen rüzgarlar nem ile yüklü olduklarından yağışı da beraberinde getirirler. Assam, Batı Gatlarda, **Çerrapunçi**, (11 630 mm)

- Kasım-Nisan arasında ise bu kez kuzeyden kıta içlerinde kuru kara musonları eser ki, bu dönemde yağış nadiren düşer. En az yağış alan bölge Büyük Hint Çölüdür(100mm)(en fazla sıcaklıklar Mart-Nisan aylarıdır. Sıcaklık Himalayalarda 12-14 C diğer bölgelerde 26-29 C arasında değişir .



Bitki örtüsü ve hayvanlar:

- Ülke topraklarının % 22'si ormanlıktır. Özellikle Himalaya etekleri sık ormanlıktır (Palmiyeler, liyanlar, meşe, bambu, defne)
- . Dekkan'ın kuzeydoğusu ile Ganj Ovasında büyük ormanlar bulunmaktadır. Bu ormanların ağaçları kurak mevsimde yapraklarını dökerler.

- Hindistan'ın dađlık b6lgeleri ve balta girmemiř ormanları; her eřit vahřî hayvanlar, nesli t6kenmek 6zere olan kuřlar ve d6nyâda pek nâdir g6r6len hayvan eřitlerine sâhiptir. Kaplan, pars, arslan gibi yırtıcı hayvanlar bulunmaktadır.

Kurt, ayı, yaban kedisi ve tilki gibi vahřî hayvanlara bolca rastlanmaktadır. Fil, misk geyiđi, maymun, timsah, kertenkele, akrep, eřit eřit yılan cinsleri ve her nevi kuř cinsleri mevcuttur.

Ekonomi:

- 1945'te bağımsızlığa kavuştuktan sonra ekonomik yönden plânlı ve hızlı bir şekilde gelişmiştir. Fakat çok artan nüfus, refah seviyesinin yükselmemesine ve kişi başına düşen millî gelirin düşük olmasına sebebiyet vermektedir.
- Hindistan'ın iş gücünü meydana getiren nüfusun % 80'i tarımla, % 10'u endüstri ile uğraşır.

Sanayi:

- Millî gelirin 1/5'ini îmalatçılık ve madencilik teşkil eder. Petrol ve kimya ürünleri kısmen kendi tüketimi için yeterlidir.
- Ortalama çelik üretimi 9,5 milyon, demir üretimi ise 40 milyon tondur. Hindistan'da bugün Damador Vadisinde 5 milyar ton kömür rezervi, Madras'da 2 milyar ton linyit rezervi, Assam bölgesi civarında ise 5 milyon ton petrol rezervi bulunmaktadır.

- Ortalama yıllık kömür üretimi 123 milyon ton , petrol üretimi 19 milyon ton, boksit üretimi 1.740.000 ton civarındadır. Manganez üretiminde dünyada üçüncü sırayı almaktadır. Maden kaynakları bakımından oldukça zengin olan Hindistan'da alüminyum, krom, petrol, mika, kalay, çinko, kurşun, bakır ve altın çıkarılır.

- Hindistan'ın elektrik üretimi yaklaşık 112 milyar kws'dır. Nükleer enerji husûsunda dünyanın en büyük uranyum ve toryum rezervlerine sahip olduğu için nükleer santralleri bulunmaktadır. Hindistan'ın büyük sanayi merkezleri; Bombay, Kalküta, Ahmedabad, Madras, Bangalore, Delhi, Jodhpur, Bhopol, Manharpur, Nagpur, İndore ve Srinagar bölgeleridir.

- Kalküta ve Bombay bölgesi pamuklu tekstil, jüt, gıda maddeleri ve kimya endüstrisi alanları ile gelişmiştir. Hindistan'da sanayi iki kolda ilerlemiştir. Bunlar pamuklu ve jütlü dokumacılık ve maden çıkarmadır. Makina endüstrisi alanında; vagon, lokomotif, gemi tezgahları ve otomobil fabrikaları vardır.

Jüt: Bitkisel malzemeden dokunmuş örtü

Tarım:

- Hindistan halkının 3/4'ü tarımla uğraşmaktadır ve gelirlerin yarısı tarımdan sağlanır. Hindistan topraklarının yarısında ekim yapılmaktadır. Tarım topraklarının % 80'ine tahıl ekilmektedir. Malabar ve Kromandel kıyılarında pirinç, şeker kamışı yetiştirilmektedir. Kuzeyindeki Ganj Ovası ve Bengal Körfezi kıyıları çok verimli topraklar olup, her nevi ürün alınmaktadır.

- Hindistan ay, susam, mercimek, yerkıstıđı ve nohut retiminde dnyada birinci sırayı; pirin, ŐekerkamıŐı, sođan, keneotu ve hind keneviri retiminde ikinci sırayı almaktadır.

Bunların yanında buđday, arpa, keten, ttn, portakal, mısır, patates ve elma yetiŐtirilmektedir. Ayrıca her cins baharat, pamuk, kahve ve haŐhaŐ retilir.

Balıkçılık

- Hindistan, 4800 kilometrelik sâhil şeridi, iç sularla birlikte sığ bölge olarak yaklaşık 260.000 km²lik alanda balıkçılık potansiyeline sâhiptir. Fakat yılda ortalama iki milyon ton gibi cüz'î miktarda balık avlanmaktadır.

- Hayvancılık:

• Hindistan hayvancılık bakımından oldukça zengindir. Dînî inanışlarından dolayı sağda solda serbestçe gezinen inek, öküz ve mandalardan yeterli şekilde faydalanılamaz. Sâdece güçlerinden ve sütlerinden sınırlı ölçüde fayda sağlanabilmektedir. Sığır, tavuk, koyun, eşek, keçi, manda beslenmektedir.





Eđitim:

- Eđitim ve öğretim son yıllarda önem kazanmaya başlamıştır. Ülkede 100'den fazla üniversite, 400.000 civarında ilkokul ve 55.000 civarında ortaokul bulunmaktadır. İlk ve orta öğretimde bugün için yaklaşık 90.000.000 civarında öğrenci okumaktadır. Okuma-yazma oranı % 30'dur. Bunların % 61,2'sini erkekler, % 28,8'ini kadınlar teşkil etmektedir. Bilişim Teknolojileri bakımından Hindistan dünyada sayılı ülkelerden biridir.

Ulaşım:

- Deniz ulaşımı gelişmiştir. 8 büyük, 150 küçük liman vardır. Demiryolu ulaşımı bakımından dünyânın dördüncü ülkesidir. Toplam demiryolları 61.810 km, karayolları 1.772.000 km kadardır. İç su yolları ise 16.810 kilometredir. Ülkede 95 kadar havaalanı vardır.Hindistan Hava Yollarına âit uçaklar beş kıtaya uçuş yapmaktadır .

Ticaret:

- Ticâretinin büyük kısmını, ABD,, İngiltere, Japonya ve Almanya ile yapmaktadır. Tekstil ürünleri, mâdenler, çay, bâzı tarım ürünleri, pamuklu ve jütlü dokuma ve hind keneviri başlıca ihraç ürünleridir. Besin maddeleri, makina ve âletler, sanâyi hammaddeleri, motorlu araçlar ve buğday ithâl etmektedir. Dış yardımlar sâyesinde ekonomisini geliştirmektedir.



Fotograf Gemal Salman -JaipurHindistan www.sairlerbirligi.com



Nüfus ve Sosyal Hayat

- Nüfûsun % 20'si şehirlerde, % 80'i köy ve kırlarda yaşar. Halk, beş ayrı etnik gruptan meydana gelmiştir. Bunlar Dravitler, Aryalar, Hindular, Tibet-Çin ve Moğollar, Türkler ,Araplar v.s

Resmî dili Hintçe olmasına rağmen, 850 çeşit dil vardır. Yazışmalarda İngilizce kullanılır. Hindistan 28 eyâletten meydana gelmiş olup, her eyâletin kendi resmî dili vardır.



Sağlık:

- Bebek ölüm oranı: 63.19 ölüm/1,000 doğan bebek ([2001](#) tahmini)
- Ortalama hayat süresi: Toplam nüfus: 62.86 yıl
- Erkeklerde: 62.22 yıl
- Kadınlarda: 63.53 yıl ([2001](#) verileri)
- HIV/AIDS - hastalıklarına yakalanan yetişkin sayısı: %0.7 ([1999](#) verileri)
- HIV/AIDS - hastalığı olan insan sayısı: 3.7 milyon ([1999](#) verileri)
- HIV/AIDS - hastalıklarından ölenlerin sayısı: 310,000 ([1999](#) verileri)

DİN:

- Nüfûsun % 83'ü Hindu, % 11'i Müslüman, % 2'si Hıristiyan, % 2'si Sih, % 2'si de diğer dinlere mensuptur.
- Hindistan gerçek anlamıyla bir dinler ülkesi.
- Hindistan'da sokaklarda Hindu, Budist, Müslüman, Sih, Jain, Hıristiyanı içiçe görmek sıradan bir olgudur.



Recai Kömür







Madenler:

- Hindistan madenler bakımından bir hammadde deposu olup, tarih boyunca milletleri kendisinin üzerine çekmiştir. Dünya demir rezervlerinin% 25'ine, mika rezervlerinin % 80'ine sahiptir. Boksit rezervi bakımından dünyanın ikinci ve manganez rezervi bakımından da üçüncü ülkesidir.

- Hindistan'da çıkarılan diğer yeraltı madenleri krom, kurşun, kömür, altın, gümüş, bakır, uranyum, titanyum ve petroldür. Ayrıca kireçtaşı ve amonyum sülfatlı gübre ile betonarme ve sıvı alçı için lüzumlu alçıtaşı, Rayasthan ve Gucerat bölgelerinde çıkarılır. Hindistan, elmas ve zümrüt bakımından da dünyanın sayılı ülkelerinden biridir.

Hint Sineması :

Hindistan Kùltürü ve yaşamı Hindistan dıřında özellikle Hint Filmleri ile tanınmıřtır. Hindistanın deęiřik bölgelerinde farklı film produksiyonları vardır. Bunlardan en önemlisi Bollywood.


Hint Mutfađı:

Genelde bol baharatlı yemekler yapılır.Tavuk ve baharat ađırlıklı bir mutfaktır. Tatlıdan tavuđa kadar bütn yemekler baharatlıdır. Hinduluk inancından dolayı fazla inek eti kullanılmaz.

Asıl nargilenin kökeni ise Farsça'da Hindistan cevizi anlamına gelen Nargilden geliyor.



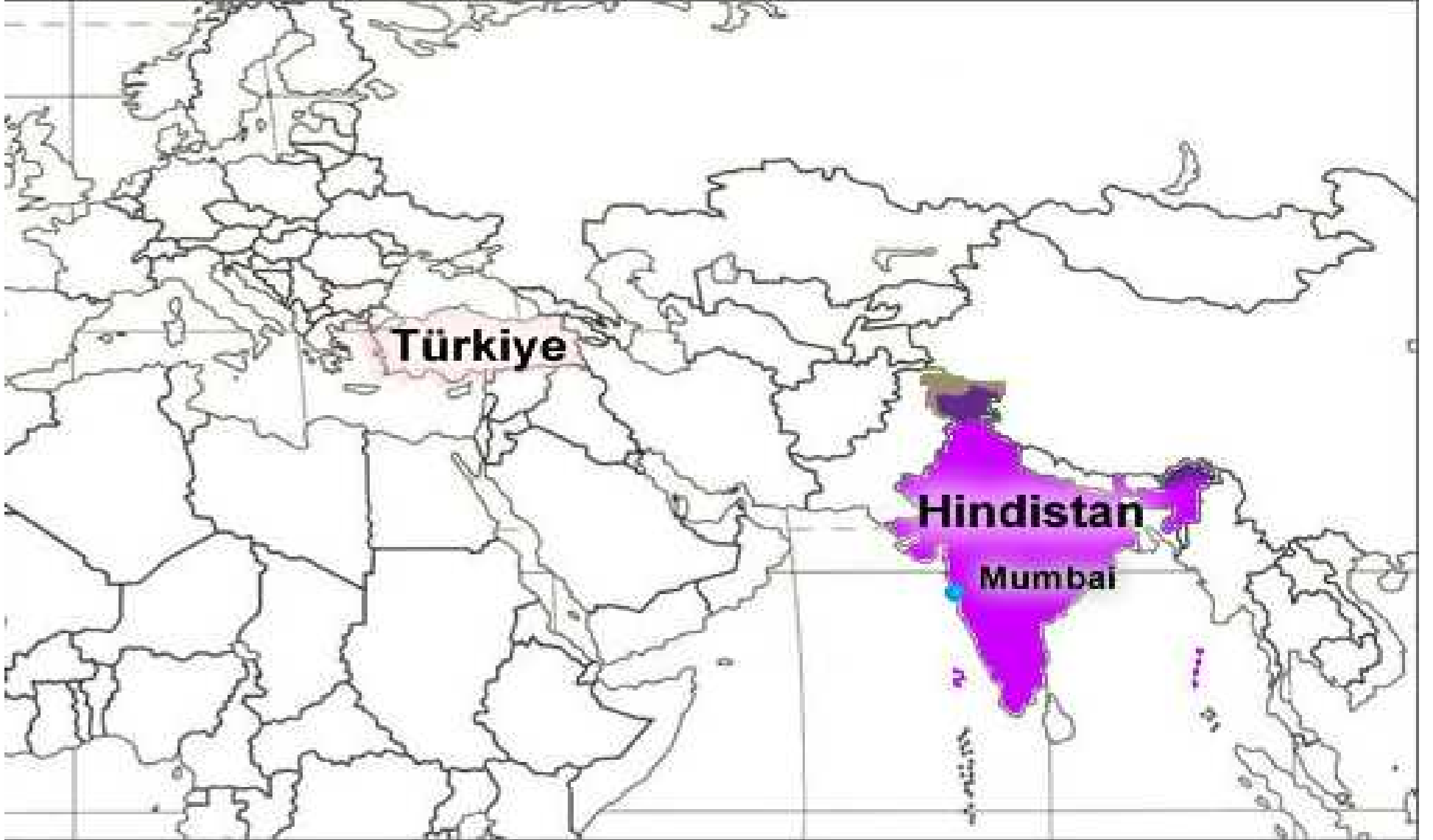








Türkiye İle İlişkileri:





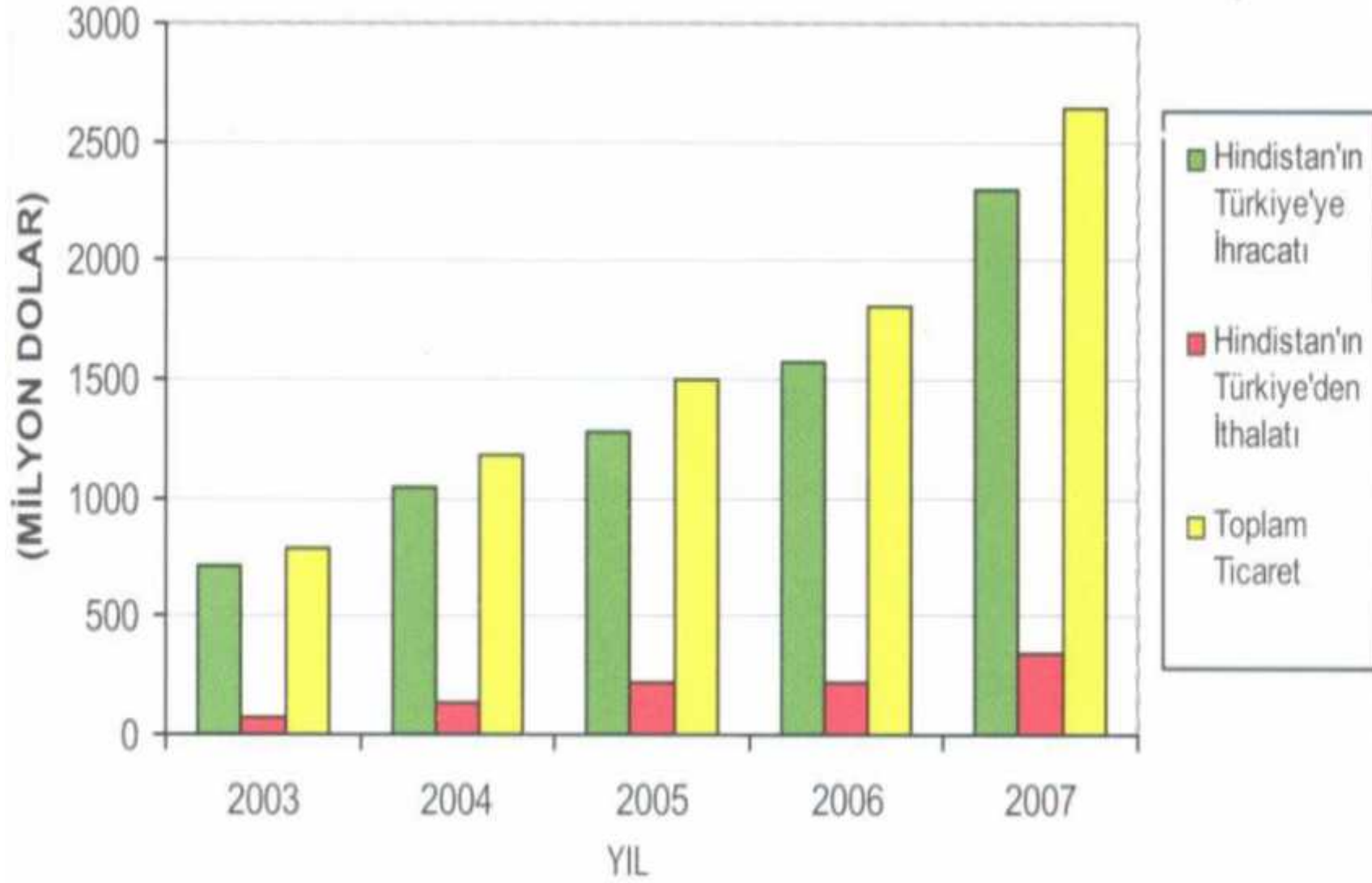
Türkiye'ye İhraç Edilen Ürünler

- Pamuk, Pamuk İpliği, Pamuklu Kumaşlar
- Organik Kimyasallar
- Sentetik ve Suni Devamsız Lifler
- Plastik ve Plastikten Ürünler
- Hazır Giyim
- Demir ve Çelik
- Debagatte ve Boyacılıkta Kullanılan Kimyasallar
- Elektrikli Makineler
- Eczacılık Ürünleri
- Susam

Türkiye'den İthal Edilen Ürünler

- Makineler ve Mekanik Aksamlar
- Haşhaş
- Mermer, Traverten ve Diğer Doğal Taşlar
- Pamuklu Kumaş
- Yün
- Halı ve Diğer Yer Döşemeleri
- Demir-Çelik ve Ürünleri
- Otomotiv Aksamları
- Plastik ve Plastikten Ürünler
- Çikolata ve Diğer Kakao Ürünleri

HİNDİSTAN-TÜRKİYE TİCARETİ



- **Hindistan'dan Türkiye'ye**
- 1960 Başbakan Jawaharlal Nehru
- 1965 Cumhurbaşkanı Yardımcısı Dr. Zakir Hüseyin
- 1988 Başbakan Rajiv Gandhi
- 1993 Cumhurbaşkanı Dr. Shankar Dayal Sharma
- 1998 Cumhurbaşkanı K. R. Narayanan
- 1998 Cumhurbaşkanı Yardımcısı Krishan Kant
- 2003 Başbakan A. B. Vajpayee

- **Türkiye'den Hindistan'a**
- 1986 Başbakan Turgut Özal
- 1989 Cumhurbaşkanı Orgeneral Kenan Evren
- 1999 Başbakan Bülent Ecevit
- 2008 Başbakan Recep Tayyip Erdoğan

Yararlandığım Kaynaklar:

Kıtalar ve Ülkeler Coğrafyası

(Prof.Dr İbrahim Atalay

Kıtalar ve Ülkeler Coğrafyası

(Prof.Dr.İbrahim Güner)

Ülkeler Coğrafyası

Ülkeler (Milliyet Yayınları)

(Yrd.Doç.Dr.Ergin Gümüş

Wikipedia Sayfası ve Coğrafya.biz.com



Hindistan Büyükelçiliđi

Cinnah Caddesi 77 06680 Çankaya – Ankara

Tel : 0090-312-438 21 95-98 • Fax : 0090-312-440 34 29

E-mail : counsellor@indembassy.org.tr

commercial@indembassy.org.tr

Website : <http://www.indembassy.org.tr>

KANADA



- Rusya'dan sonra, 9.976.000 km² ile dünyanın 2. büyük ülkesi olan Kanada'nın nüfusu yaklaşık 34 milyondur.
- NATO üyesi ülkede, kişi başına düşen milli gelir 20.000 Dolar civarındadır.
- 10 Eyalet ve iki bölgeden oluşan ülkenin doğu ve batısı arasında 5400, kuzey ve güneyi arasında da 4600 km. mesafe bulunmaktadır.