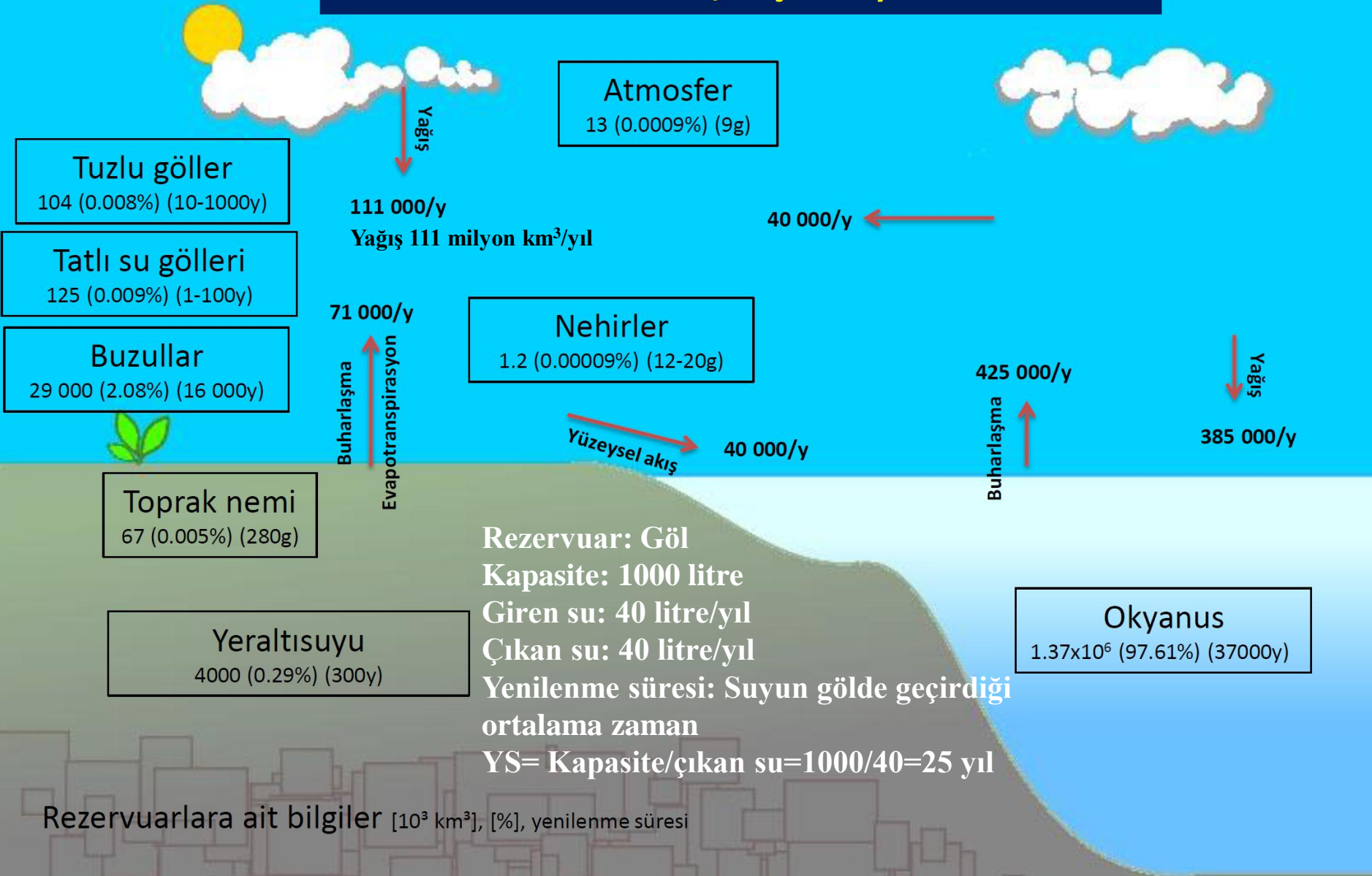
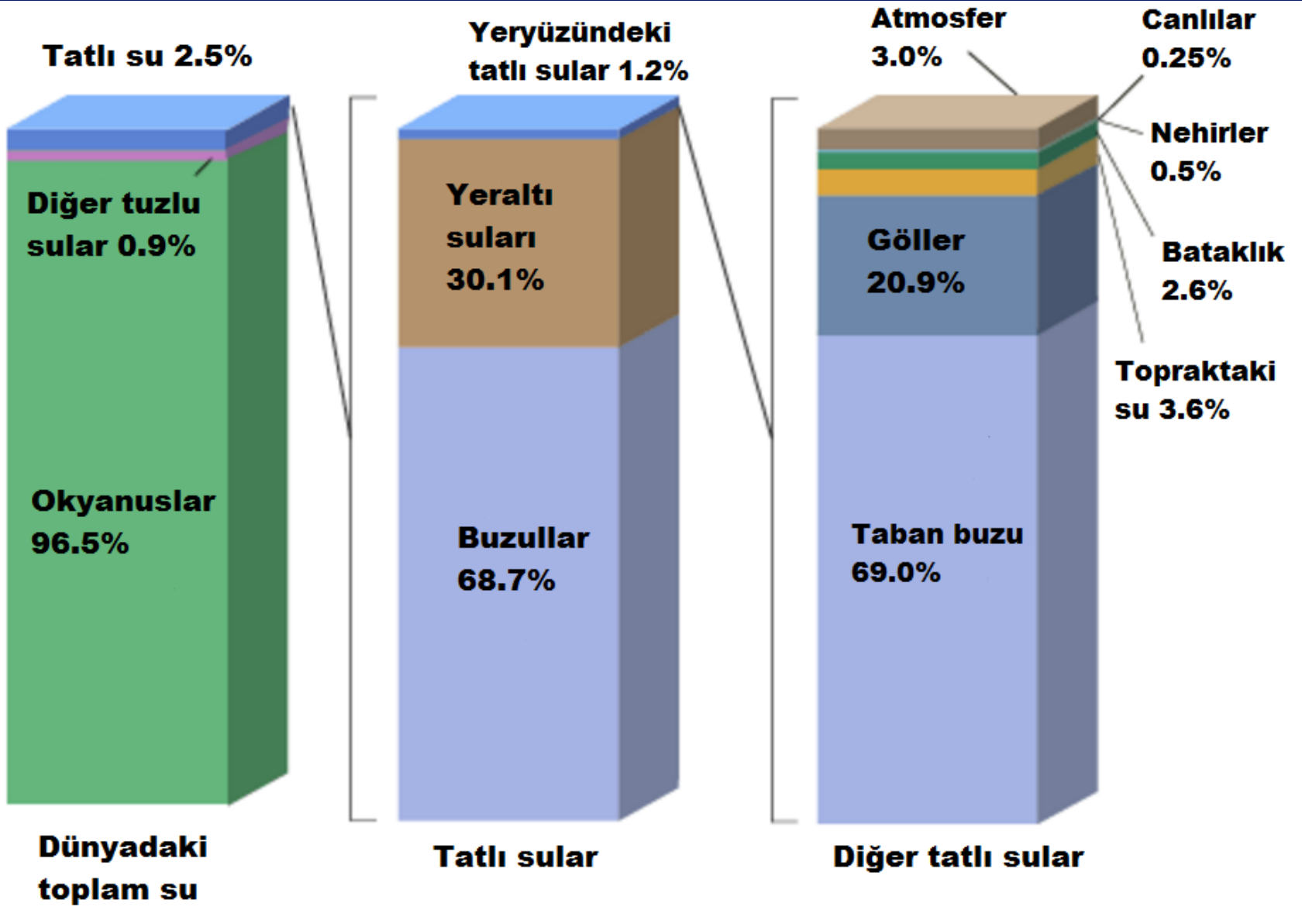


Küresel Su Döngüsü

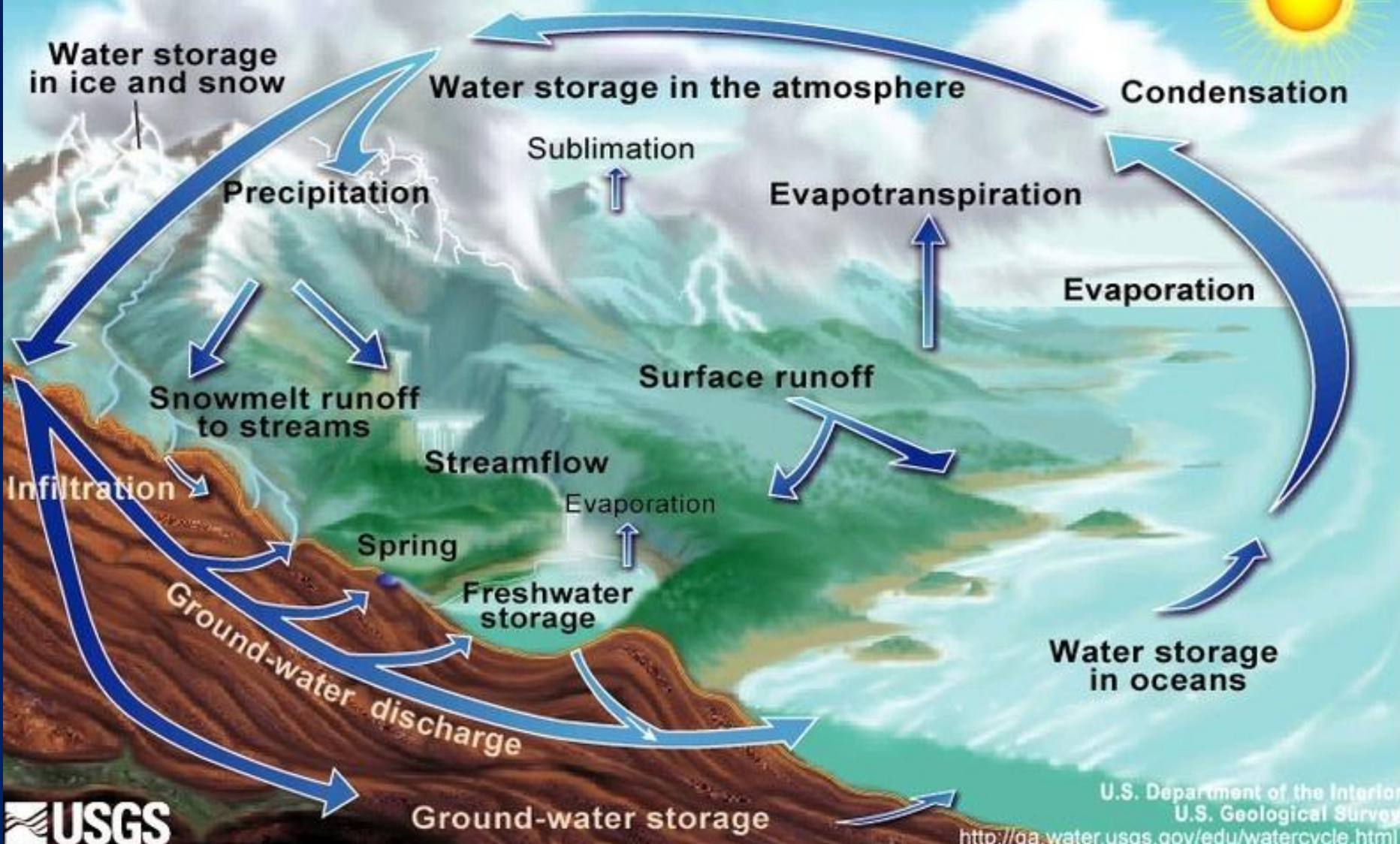
Küresel Su rezervuarları, akışlar ve yenilenme süreleri



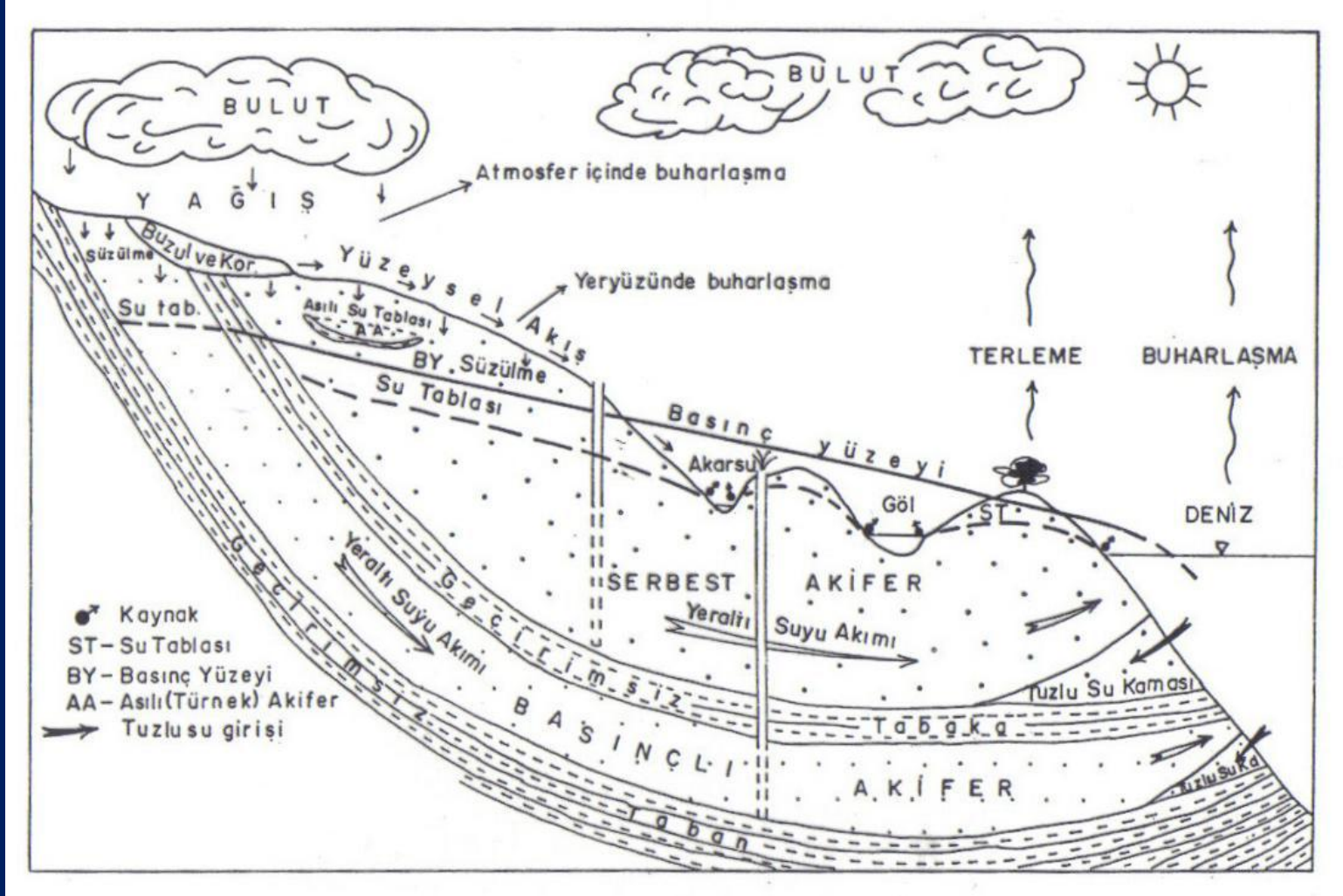
Rezervuarlara ait bilgiler [10³ km³], [%], yenilenme süresi



The Water Cycle



Hidrolojik Çevrim / Doğada suyun dönüşüm dolaşımı



TÜRKİYE'NİN SU KAYNAKLARI POTANSİYELİ (DSİ, 2012)

YILLIK ORTALAMA YAĞIŞ : 643 MM/YIL

TÜRKİYE'NİN YÜZÖLÇÜMÜ : 783.577 KM²

YILLIK YAĞIŞ MİKTARI : 501 MİLYAR M³
BUHARLAŞMA : 274 MİLYAR M³
YERALTINA SIZMA : 41 MİLYAR M³

YÜZEYSEL SU
YILLIK YÜZEY AKIŞI : 186 MİLYAR M³
KULLANILABİLİR YÜZEY SUYU : 98 MİLYAR M³

YERALTISUYU
YILLIK ÇEKİLEBİLİR SU MİKTARI : 14 MİLYAR M³
TOPLAM KULLANILABİLİR SU : 112 MİLYAR M³

KULLANIM YERLERİ
TARIMDA KULLANILAN : 32 MİLYAR M³
İÇME SUYU İÇİN KULLANILAN : 7 MİLYAR M³
SANAYİDE KULLANILAN : 5 MİLYAR M³
TOPLAM KULLANILAN SU : 44 MİLYAR M³

Yararlanılabilecek kaynakların bir bölümü

Kitaplar

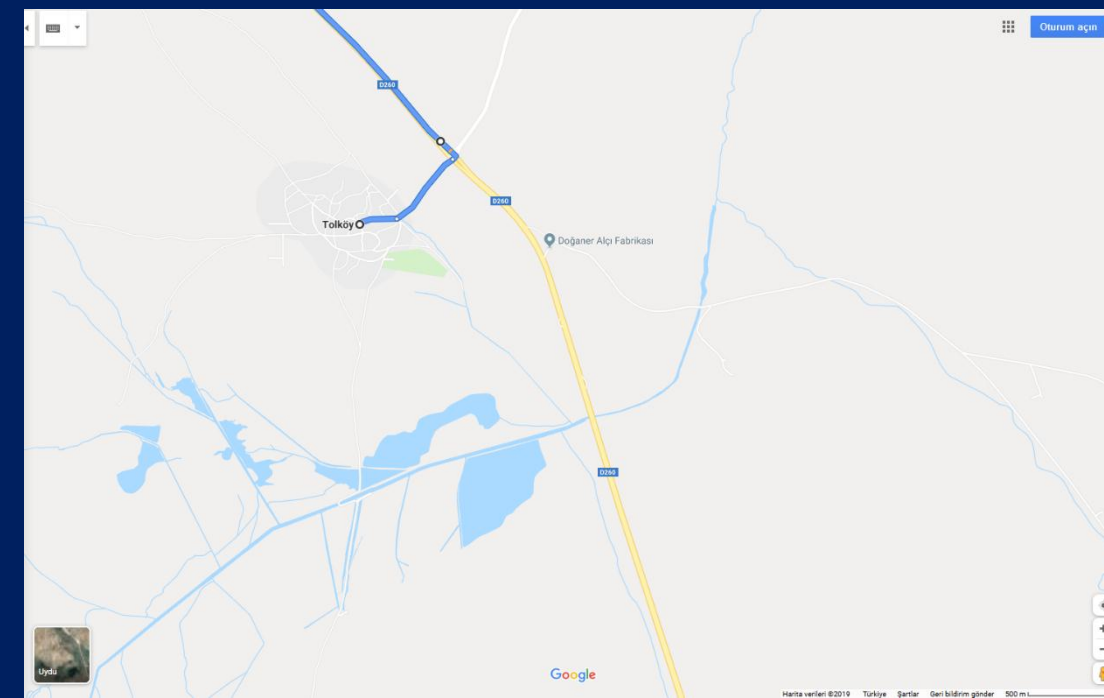
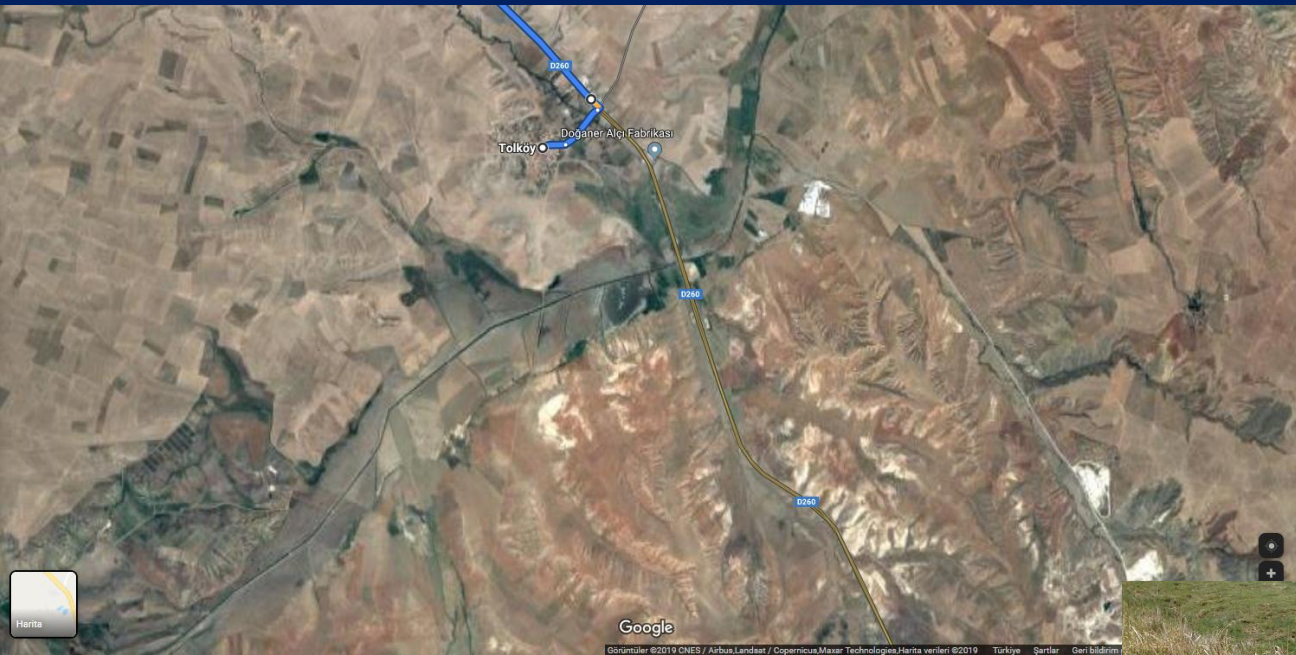
- Todd, DK, 1980. Groundwater Hydrology. John Wiley & Sons, Second edition, New York.
- Domenico P A and Schwartz F W, 1990. Physical and Chemical Hydrogeology. John Wiley & Sons, New York.
- Fetter CW. 1997. Applied Hydrogeology.
- Canik, B. 1998. Hidrojeoloji: Yeraltı sularının aranması, işletilmesi, kimyası. Jeoloji Müh. Bölümü, Birinci baskı, Ankara.
- Dingman, S.L. 2002. Physical Hydrology. Second Edition, USA.
- Şen, Z., 2003. Yeraltı suyu (Hidrojeoloji). Su Vakfı Yayınları, Özener Matbaacılık, İstanbul.
- Freeze and Cherry 1990. Groundwater (Hidrojeoloji).

Dergiler

Hydrogeology Journal, Ground Water, Environmental Earth Sciences...

Konu Başlıkları

- I- Hidrojeolojinin tarihçesi
- II- Kayaçların hidrojeoloji özellikleri (n, K, T, S)
- III- Akiferler
- IV- Uzun ve kısa süreli seviye değişimleri
- V- Hidrojeoloji haritaları
- VI- Debi ölçme yöntemleri
- VII- Deniz suyu (tuzlu su) girişimi
- VIII- Kaynaklar
- IX- Karstik kaynakların boşalım analizi
- X- Yeraltı suyu bilançosu
- XI- Yeraltı suyu kimyası
- XII- Su kalitesi ve kirliliği
- XIII- Hidrojeoloji incelemelerinde izlenecek yollar



Tolköy, 06720 Bala/Ankara
Çavuşlu, 06705 Çankaya/Ankara

Hızlı Ekle

Hemen kalkın

SEÇENEKLER

Telefonunuza yol tarifi gönderin

D260 üzerinden 10 dk.
En hızlı rota 8,8 km
AYRINTILAR

Keşfedin: Çavuşlu

Restoranlar Oteller Benzin Park Alanları Daha fazla istasyonlar



Hidrolik olarak aralarında bağlantı var mı?



Kütahya Köprüören Havzası'nda bir kaynak