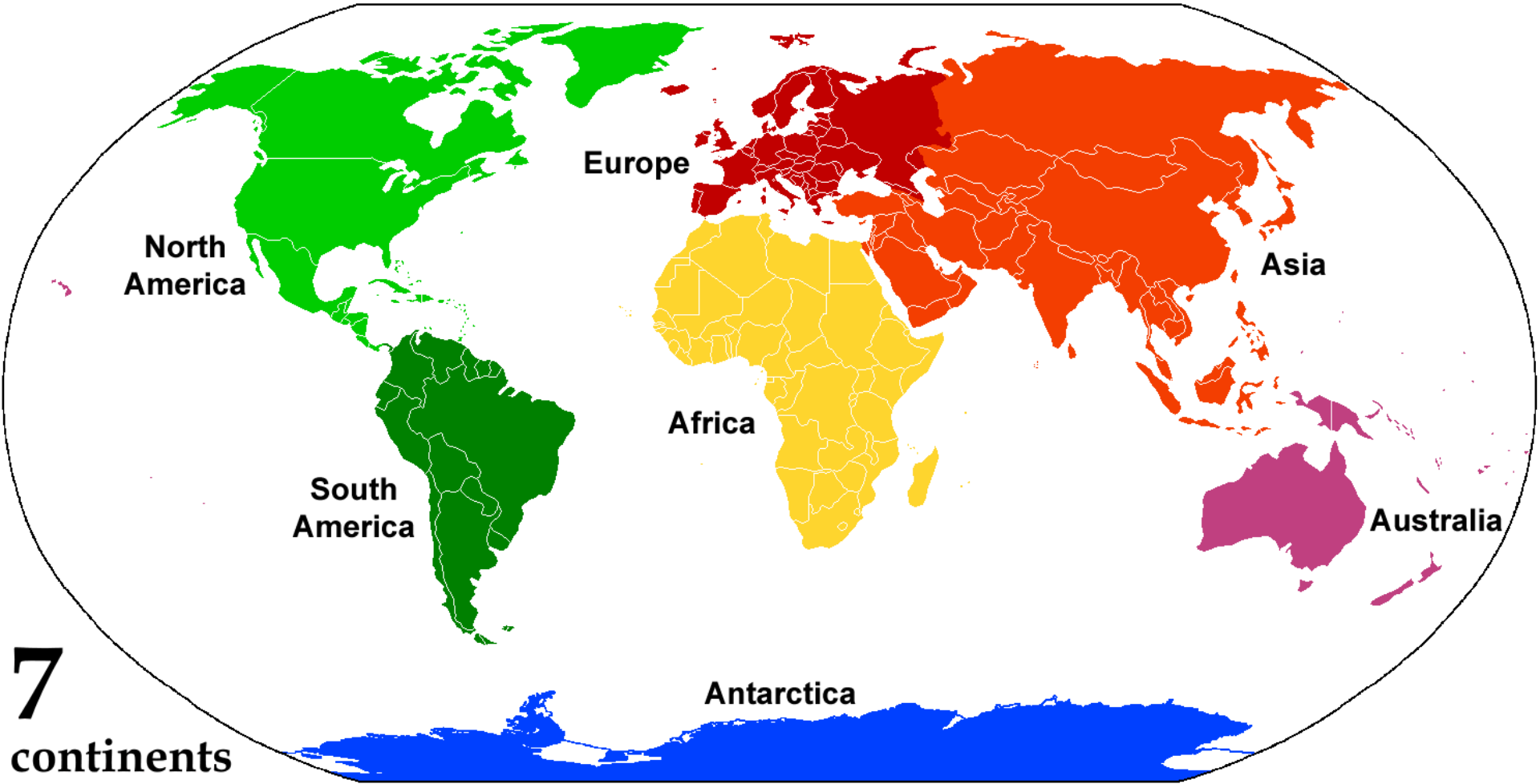


Kıtalar ve kıta kavramı



İstiklal Marşında kaç kıta vardır? Kaç kıta vardır?





**DÜNYANIN FARKLI KARA
PARÇALARINDAN OLUŞTUĞUNU
FARK EDEN VE BU AYRIMLARI İLK
ORTAYA KOYAN MEDENİYET
YUNANLILARDIR.**

**Ege Denizi dünyanın merkezidir.
Doğusu Asya, batısı Avrupa ve
güneyi Libya'dır (Afrika).**



Süper kıtalar

[Gondwana](#) (~510–~180 million years ago)

[Laurasia](#) (~510–~200 million years ago)

[Pangaea](#) (~300–~200 million years ago)

[Pannotia](#), also called Vendian (~600–~300 million years ago)

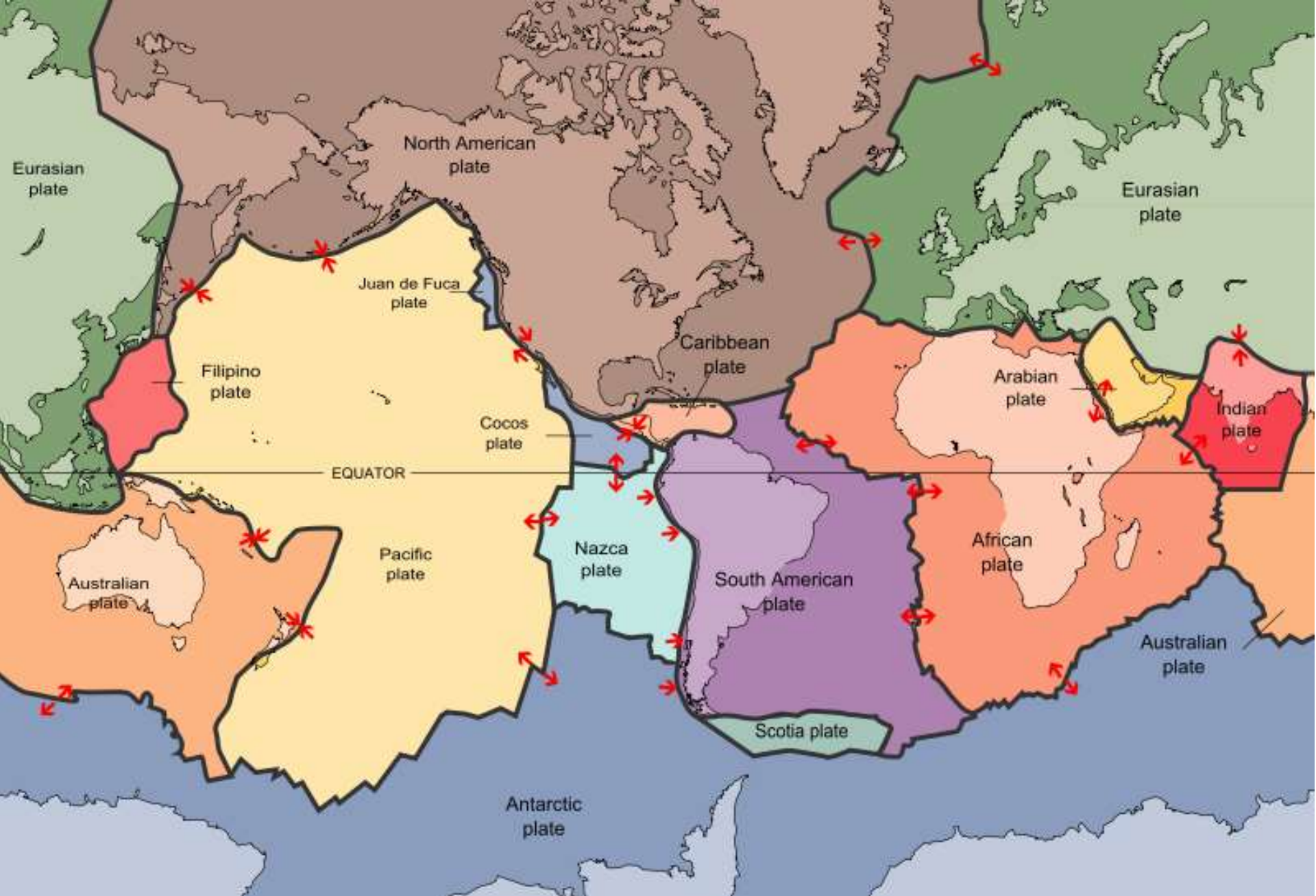
[Rodinia](#) (~1.1 [Ga](#)–~750 million years ago)

[Columbia](#), also called Nuna (~1.8–1.5 Ga ago)

[Kenorland](#) (~2.7 Ga ago). [Neoproterozoic sanukitoid](#) cratons and new continental crust formed Kenorland. Protracted tectonic magma plume rifting occurred 2.48 to 2.45 Ga and this contributed to the Paleoproterozoic glacial events in 2.45 to 2.22 Ga. Final breakup occurred ~2.1 Ga.

[Ur](#) (~3 Ga ago). Classified as the earliest known landmass. Ur, however, was probably the largest, perhaps even the only continent three billion years ago. While probably not a supercontinent, one can argue that Ur was a supercontinent for its time, even if it was smaller than [Australia](#) is today. Still, an older rock formation now located in Greenland dates back from [Hadean](#) times.

[Vaalbara](#) (~3.6 Ga ago). Evidence is the [Yilgarn Craton](#), Western Australia and the worldwide Archean [greenstone](#) belts that were subsequently spread out across Gondwana and Laurasia.



Dünya üzerindeki levhalar ve hareket yönleri

Greenland 2,166,086 square kilometres
Australia, at 7,617,930 square kilometres



Kıta: süreğen, büyük, yekpare ve büyük su kütleleri tarafından birbirinden ayrılmış kara parçalarıdır.



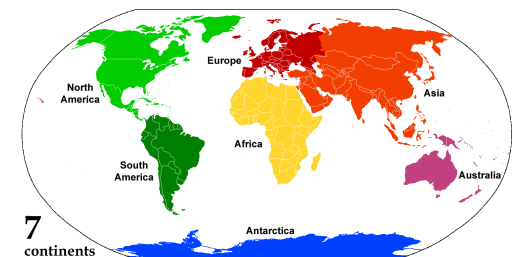
Models

4 continents	Afro-Eurasia		Amerika		Antarktik a	Avustralya a	
5 continents	Afrika	AVRASYA		Amerika	Antarktik a	Avustralya a	
6 continents	Afrika	Europe	<u>Asia</u>	Amerika	Antarktik a	Avustralya a	
6 continents	Afrika	AVRASYA		North America	South America	Antarktik a	Avustralya a
7 continents	Afrika	Europe	Asia	North America	South America	Antarktik a	Avustralya a

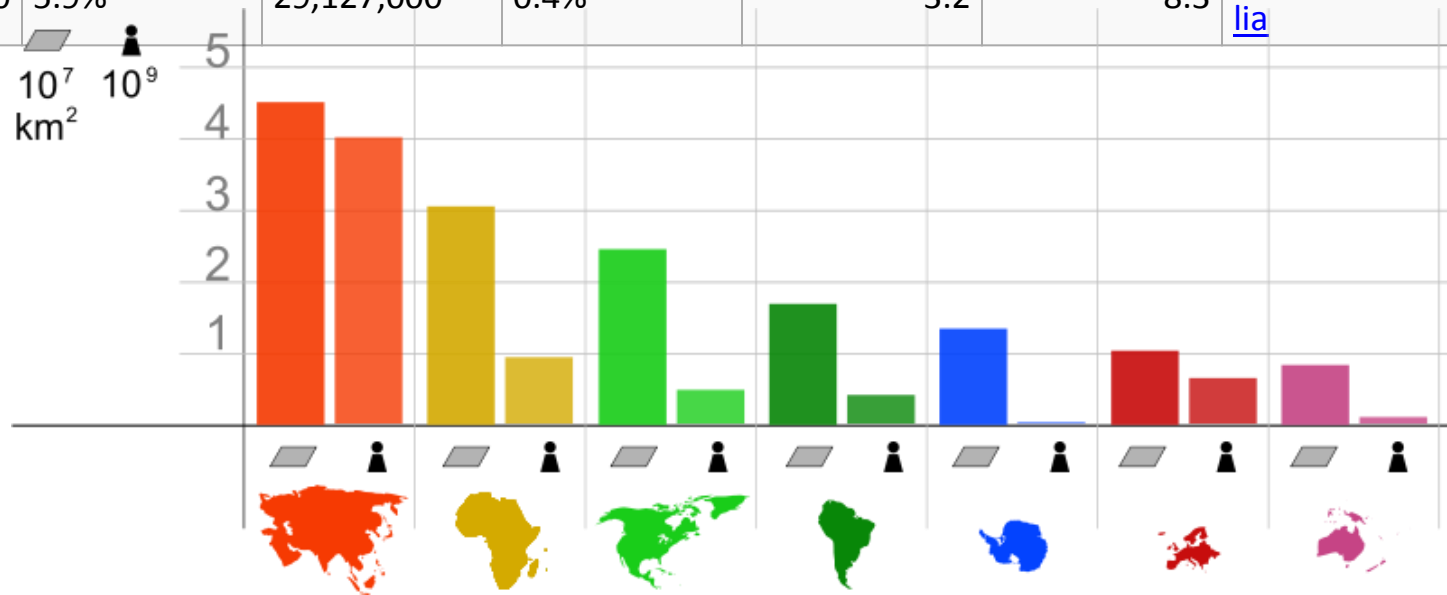
7 Kıta Çin, Hindistan, Batı Avrupa ve İngilizce konuşulan ülkeler

6 Kıta Yunanistan, ABD ve İspanyolca konuşulan ülkeler

Olimpiyat komitesi sadece yerleşimin olduğu 5 kıta



Continent	Area (km ²)	Percent of total landmass	Total population	Percent of total population	Density People per km ²	Density People per mi ²	Most populous city (<u>proper</u>)
Asia	43,820,000	29.5%	4,164,252,000	60%	95.0	246	Shanghai, China
Africa	30,370,000	20.4%	1,022,234,000	15%	33.7	87	Lagos, Nigeria
North America	24,490,000	16.5%	542,056,000	8%	22.1	57	Mexico City, Mexico
South America	17,840,000	12.0%	392,555,000	6%	22.0	57	São Paulo, Brazil
Antarctica	13,720,000	9.2%	4,490 ^[27]	0%	0.0003	0.00078	McMurdo Station
Europe	10,180,000	6.8%	738,199,000	11%	72.5	188	Moscow, Russia^[28]
Australia	9,008,500	5.9%	29,127,000	0.4%	3.2	8.3	Sydney, Australia



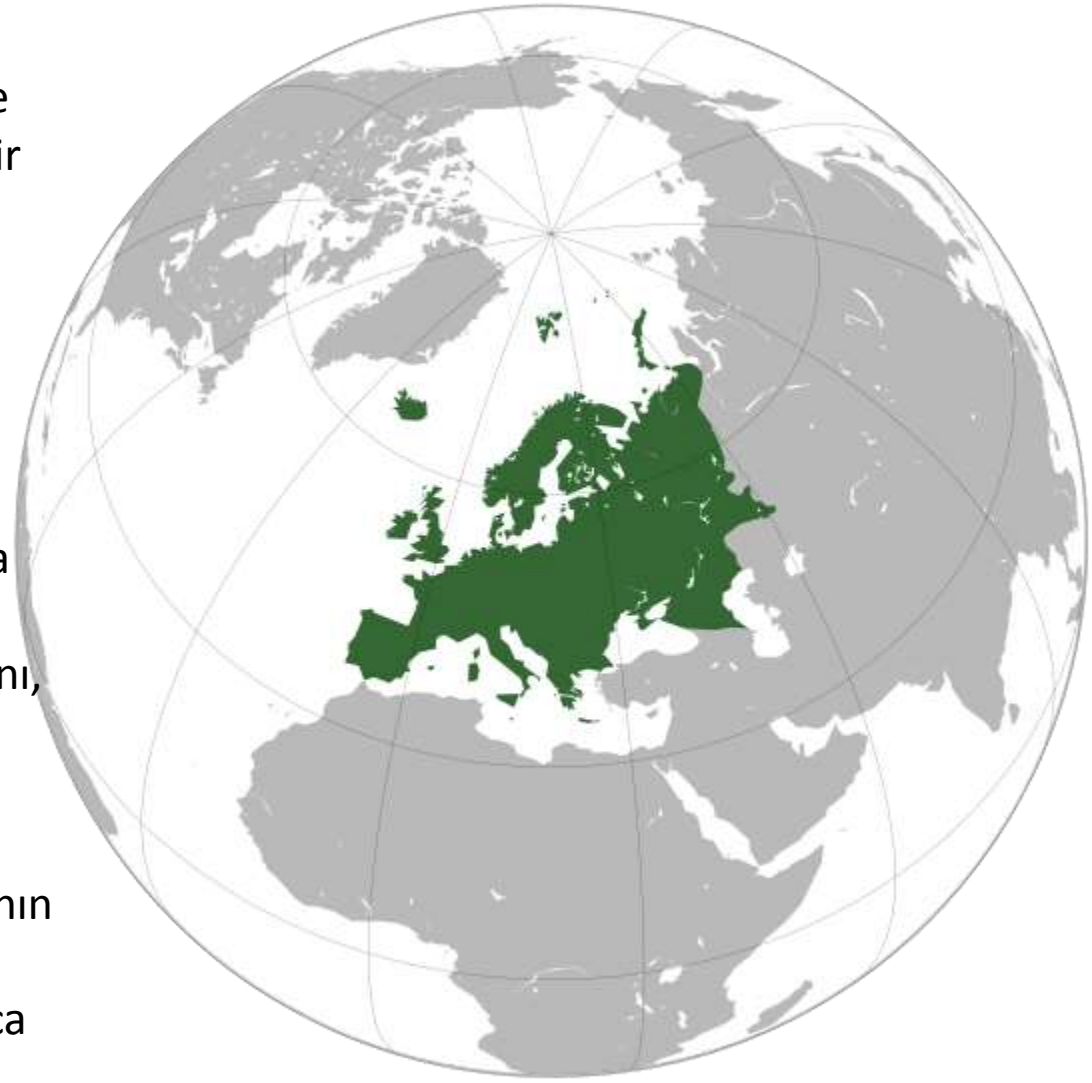
Avrupa Kitası

Avrupa Mitolojide Finike kralı Agenar ile Telepassa'nın kızının adıdır. Boğa şekline giren Zeus tarafından İda'ya kaçırılmış, Zeus'tan Minos, Sarpedon ve Rhadamnthis isiminde üç oğlu olmuştur; adı bu yarımada verilmiştir





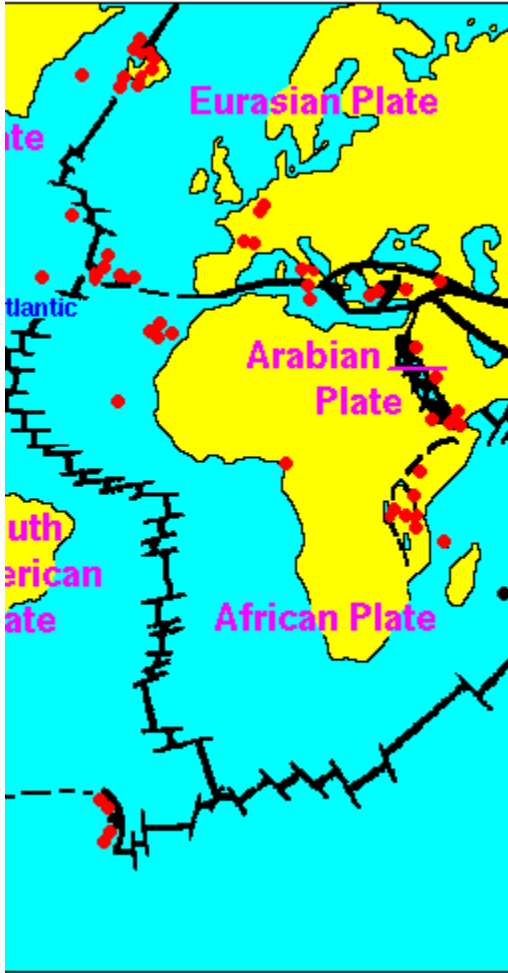
Avrupa geleneksel olarak Dünya'daki 7 kıtadan biri olarak düşünölmekle birlikte aslında Asya ile coğrafi açıdan bağlantılı bir kıtadır ve bazen Avrasya adı altında anılır. Avrupa'nın geleneksel tanımına göre Ural Dağları Avrupa'nın doğudaki sınırını oluştururlar. Güneydoğudaki sınırını Ural Nehri oluşturur. Sınır Hazar denizi, Kafkas Dağlarının zirveleri boyunca devam eder, Karadeniz, İstanbul Boğazı, Marmara Denizi ve Çanakkale Boğazı'yla belirlenir. Akdeniz Avrupa'nın güney sınırını, Kuzey Buz denizi kuzey sınırını, Atlas Okyanusu ise kuzey ve batı sınırını belirler. İzlanda Avrupa'dan çok Kuzey Amerika'ya yakın olmakla birlikte Avrupa'nın bir parçası olarak sayılmaktadır. Avrupa yarımadası güneyde Afrika kıtasına oldukça yaklaşır (Cebelitarık Boğazı 14 km). Güneydoğuda ise Asya ile hemen hemen bitişir (İstanbul Boğazı 0,7 km., Çanakkale Boğazı 1,3 km.)



Avrupa'nın jeolojisi



Avrasya-Afrika-Arap Yarımadası



Avrupa'daki belli başlı jeolojik formasyonlar

Baltica craton - Scandinavia, Balticum, Russia, and Northern Poland/Germany,

Avalonian - England, Ireland, Netherlands, Northern Germany, etc.,

Laurentian (North American) fragments - Western Norway and Scotland,

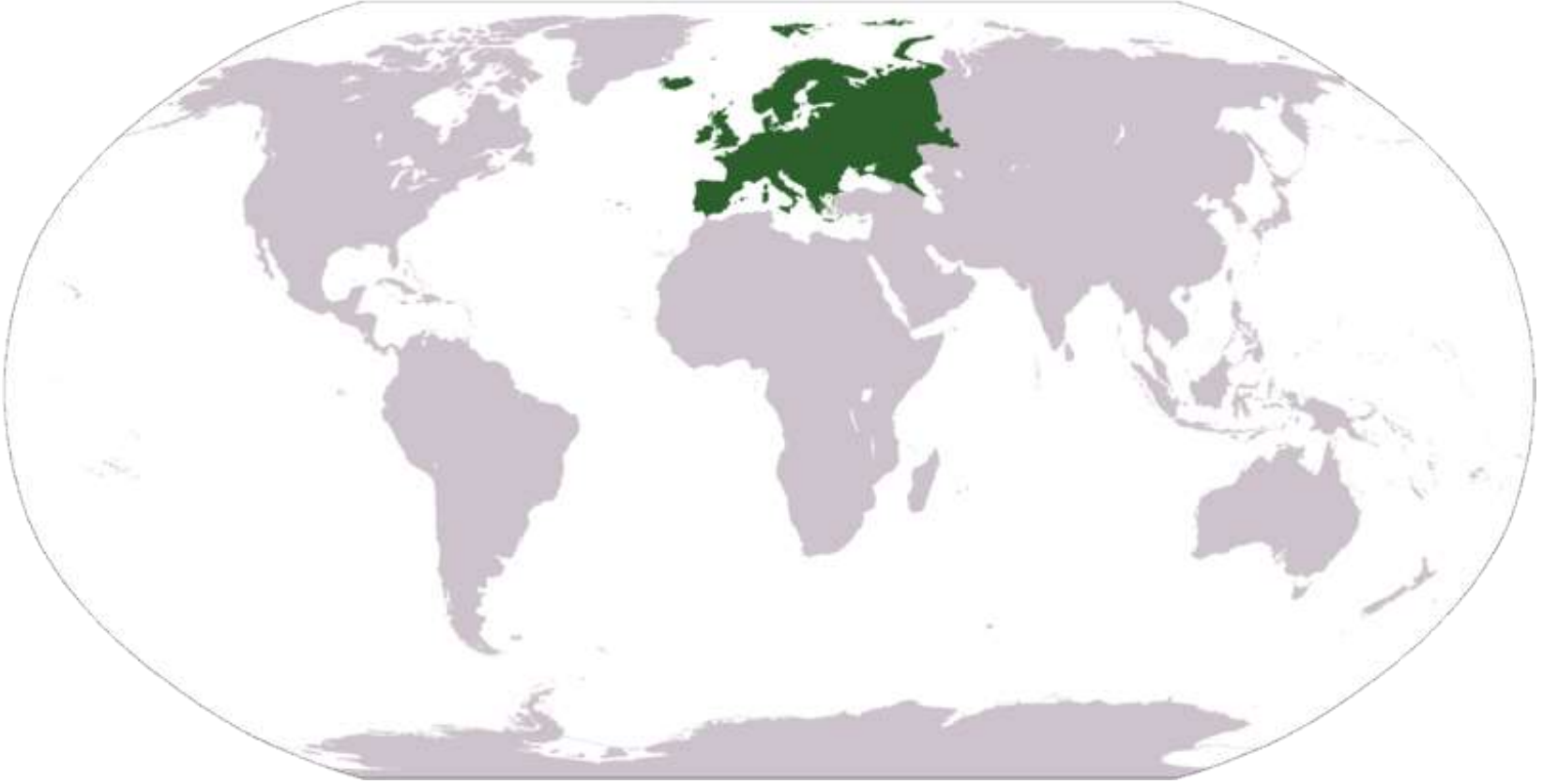
Gondwana - Spain, Italy??, Malta, possibly belonging to the Cimmerian Arc,

Neo-Tethys Ocean floor - the Pyrenees/Alps/Apennine/Balkan Alps/Carpathian complex,

Anadolu Cimmerian Arc originating from Gondwana.



Avrupa'nın yüzölçümü 10.523.000 km² dir. Bu ise yeryüzünün %2'i, karaların % 7'si Avrasya'nın %20'si demektir. Avrupa, yaklaşık olarak harita üzerinde 35 ile 70 kuzey paralel daireleri ile 10 ile 60 doğu meridyenlerinin çerçevelediği bir üçgene benzer. Yarımada 0-4 saat dilimleri yer alır



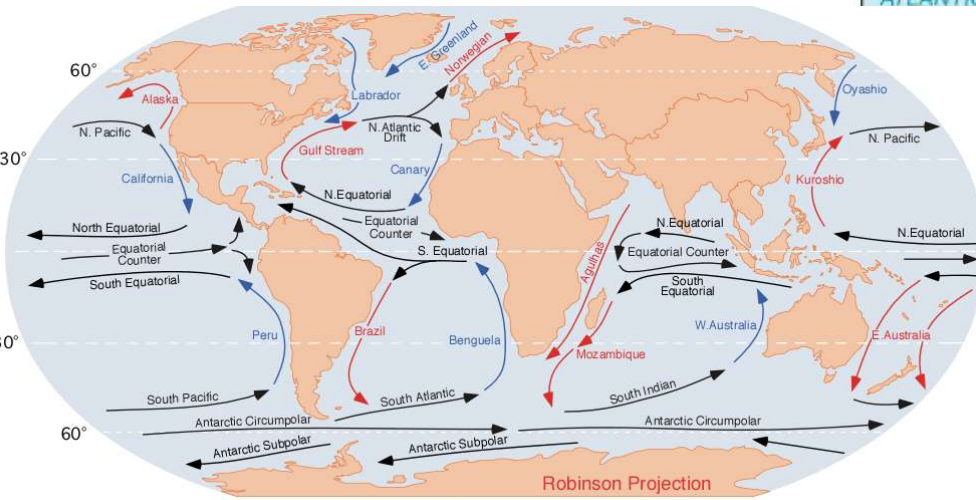
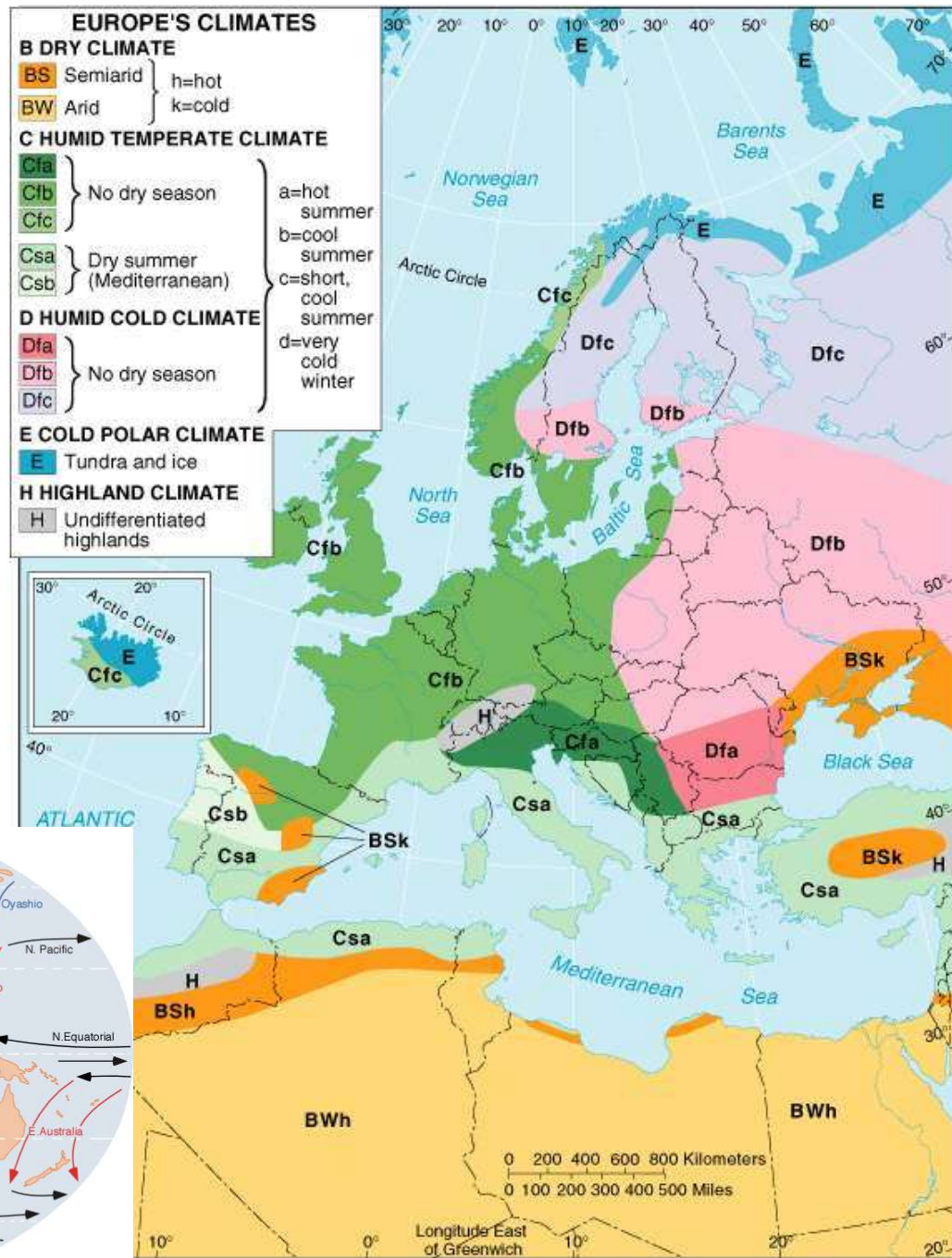
Avrupa rölyef

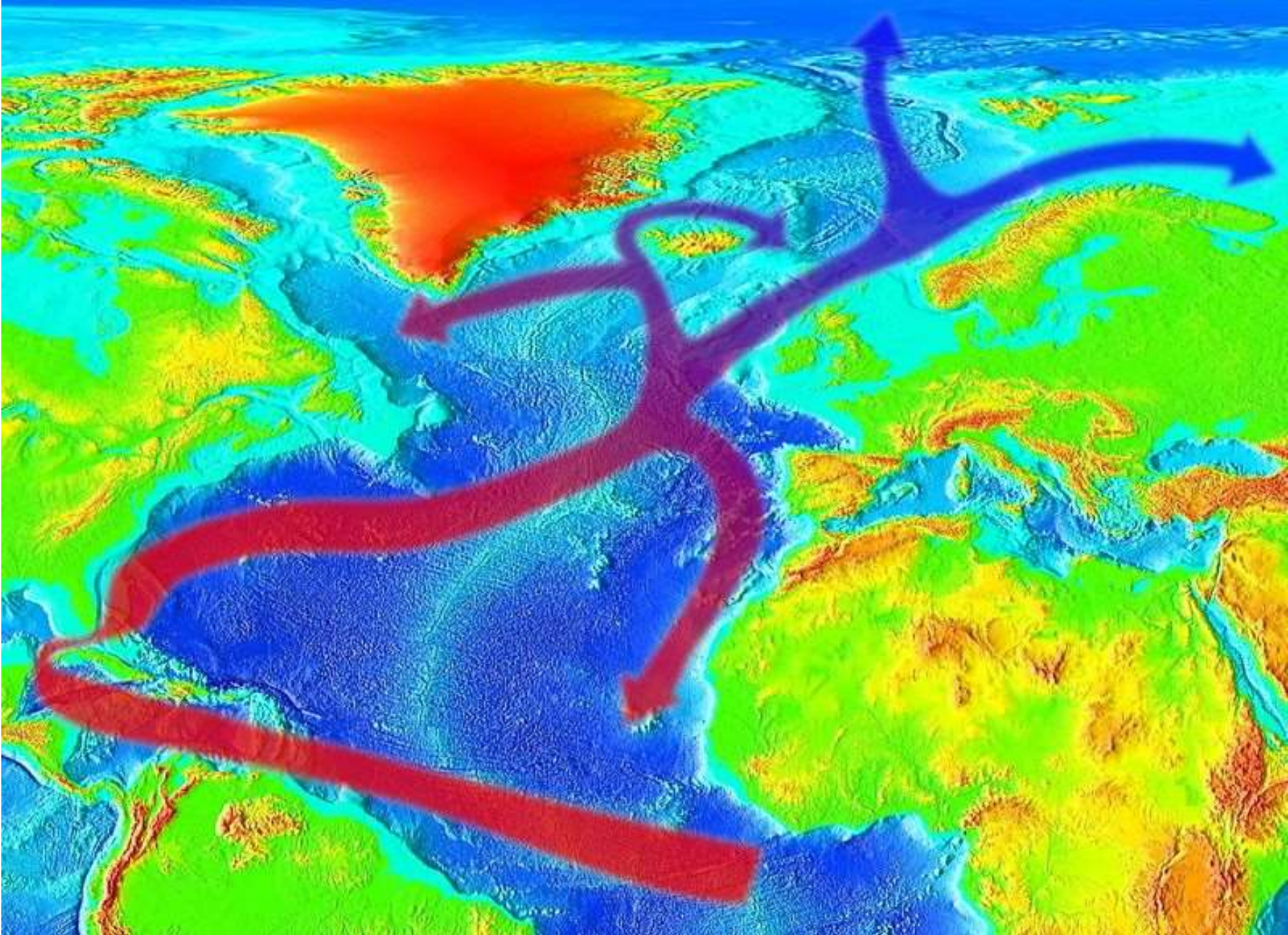




Avrupa iklimi

Körfez Akıntısı



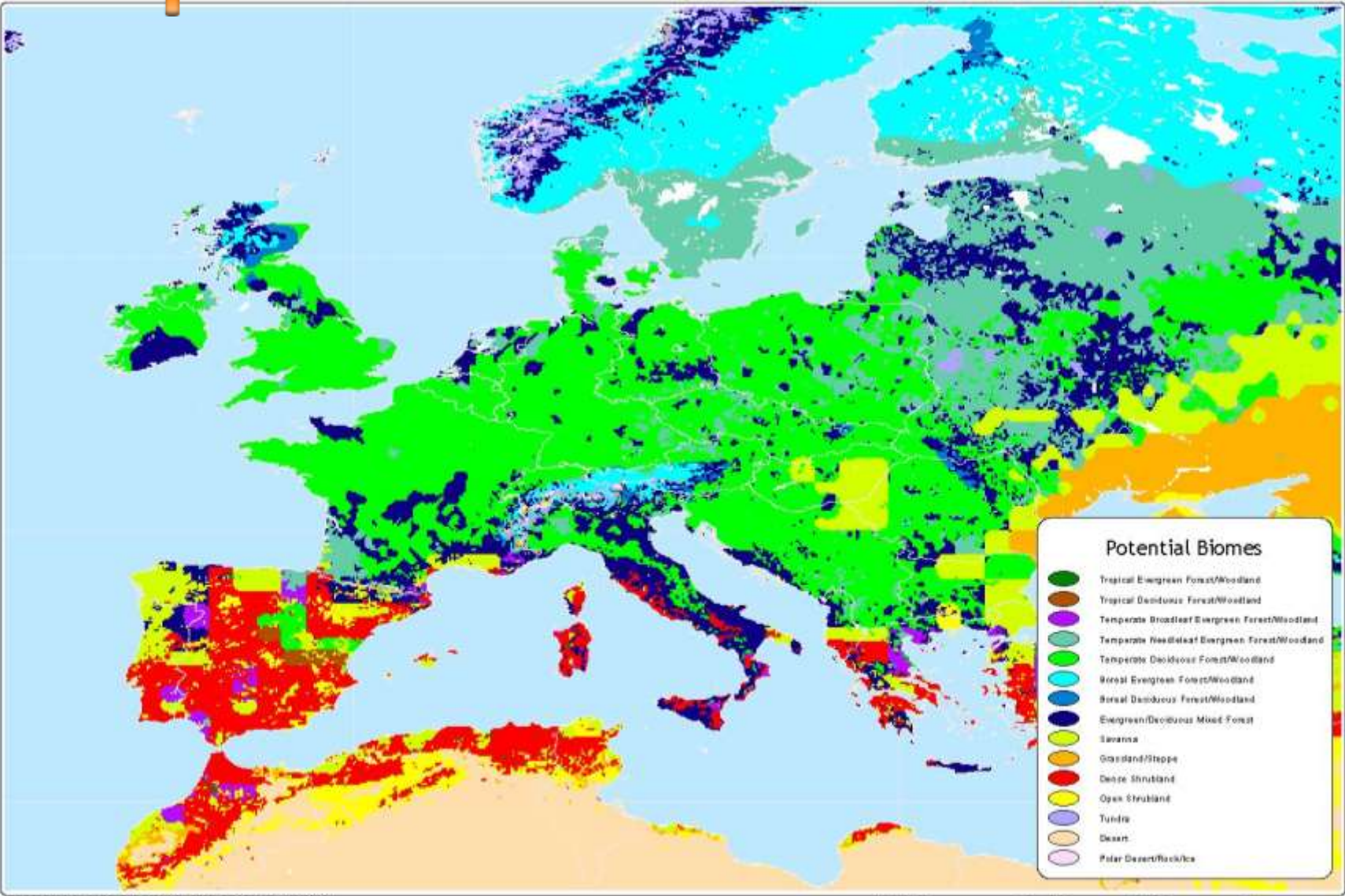


Avrupa'nın bitki örtüsü



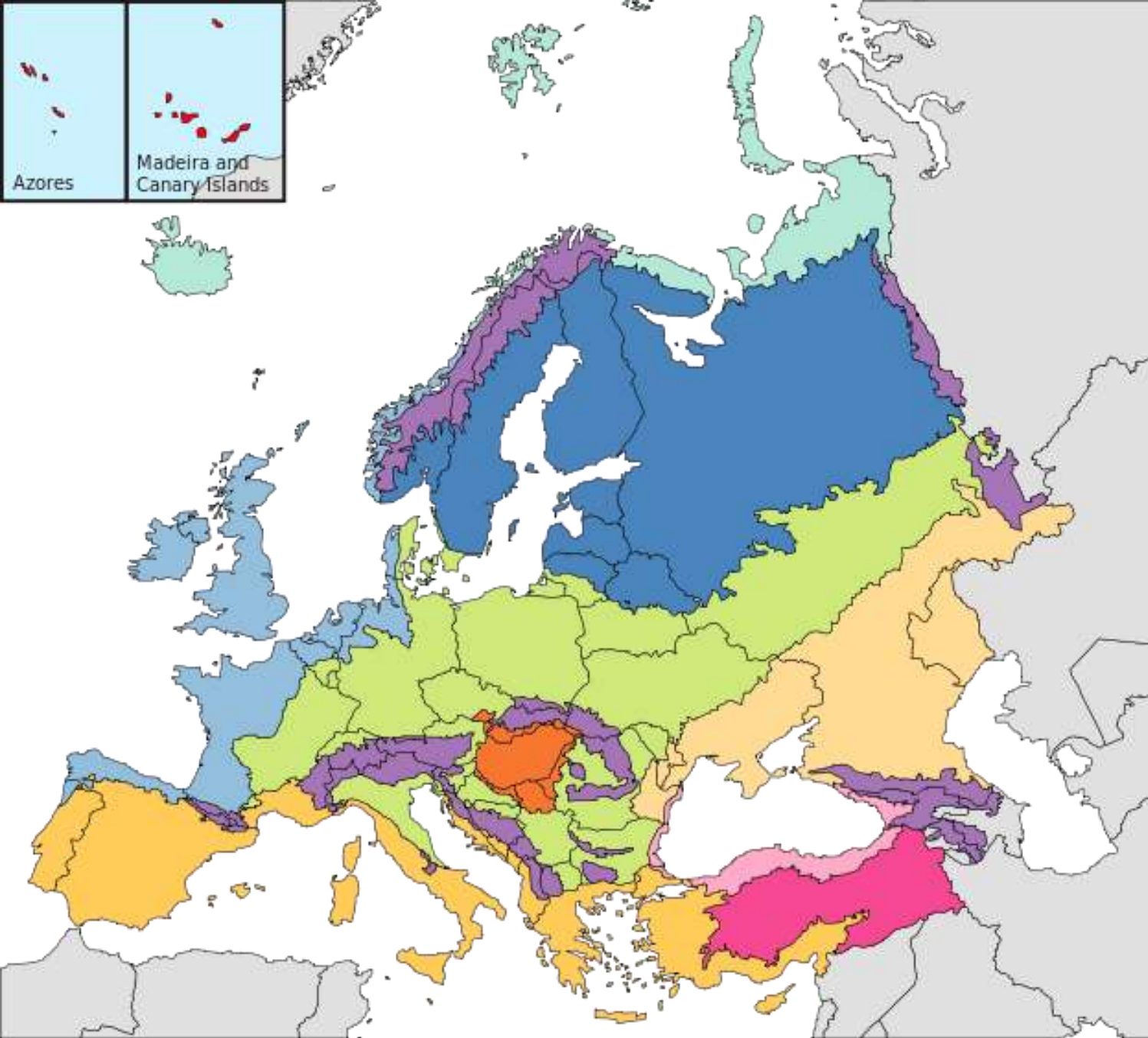
 Semidesert	 Tundra	 Mediterranean scrubland	Mixed forest
 Grass steppe	 Boreal forest	 Mediterranean forest	 Atlantic
 Shrub (wooded) steppe	 Mountain forest and Alpine meadow		 Central
			 Eastern

Avrupa'nın bitki örtüsü



Data taken from: Ramankutty and Foley 1999

Atlas of the Biosphere
Center for Sustainability and the Global Environment
University of Wisconsin - Madison



Biogeographical regions of Europe

- Arctic
- Boreal
- Atlantic
- Continental
- Alpine
- Pannonian
- Mediterranean
- Macaronesian
- Steppic
- Black Sea
- Anatolian

After a map by the European Environmental Agency: www.eea.eu.int

Avrupa'nın nehirleri

- 1 [Volga](#) - 3.690 km (2.290 mi)
2. [Tuna](#) - 2,860 km (1,780 mi)
3. [Ural](#) - 2.428 km (1.509 mi)
4. [Dinyeper](#) - 2.290 km (1.420 mi)
5. [Don](#) - 1.950 km (1.210 mi)
- 6 [Pechora](#) - 1.809 km (1.124 mi)
7. [Kama](#) - 1.805 km (1.122 mi)
- 8 [Oka](#) - 1500 km (930 mi)
- 9 [Belaya](#) - 1.430 km (890 mi).
- 10 [Tisza](#) - 1.358 km (844 mi).
- 11 [Dinyester](#) - 1.352 km (840 mi).
- 12 [Ren](#) - 1.236 km (768 mi).
- 13 [Elbe](#) - 1.091 km (678 mi).
- 14 [Vistula](#) - 1,047 km (651 mi).
- 15 [Tagus](#) - 1,038 km (645 mi).
- 16 [Daugava](#) - 1.020 km (630 mi).
- 17 [Loire](#) - 1.012 km (629 mi).
- 18 [Ebro](#) - 960 km (600 mi)
- 19 [Nemunas](#) - 937 km (582 mi).
- 20 [Sava](#) - 933 km (580 mi)
21. [Oder](#) - 854 km (531 mi).
- 22 [Rhône](#) - 815 km (506 mi).
- 23 [Seine](#) - 776 km (482 mi)
24. [Mureş](#) - 761 km (473 mi).
- 25 [Prut](#) - 742 km (461 mi).
- 26 [Po](#) - 682 km (424 mi).
- 27 [Olt](#) - 615 km (382 mi).
- 28 [Glomma](#) - 604 km (375 mi).
- 29 [Siret](#) - 559 km (347 mi).
- 30 [Neris](#) - 510 km (320 mi).
- 31 [Meriç](#) - 480 km (300 mi).
- 32 [Vltava](#) - 430 km (270 mi).
- 33 [Ialomita](#) - 417 km (259 mi).
- 34 [Vah](#) - 406 km (252 mi).
- 35 [Vardar](#) - 388 km (241 mi)
36. [Shannon](#) - 386 km (240 mi)
37. [Somes](#) - 376 km (234 mi).
- 38 [Morava](#) - 353 km (219 mi)



Avrupa'nın ovaları

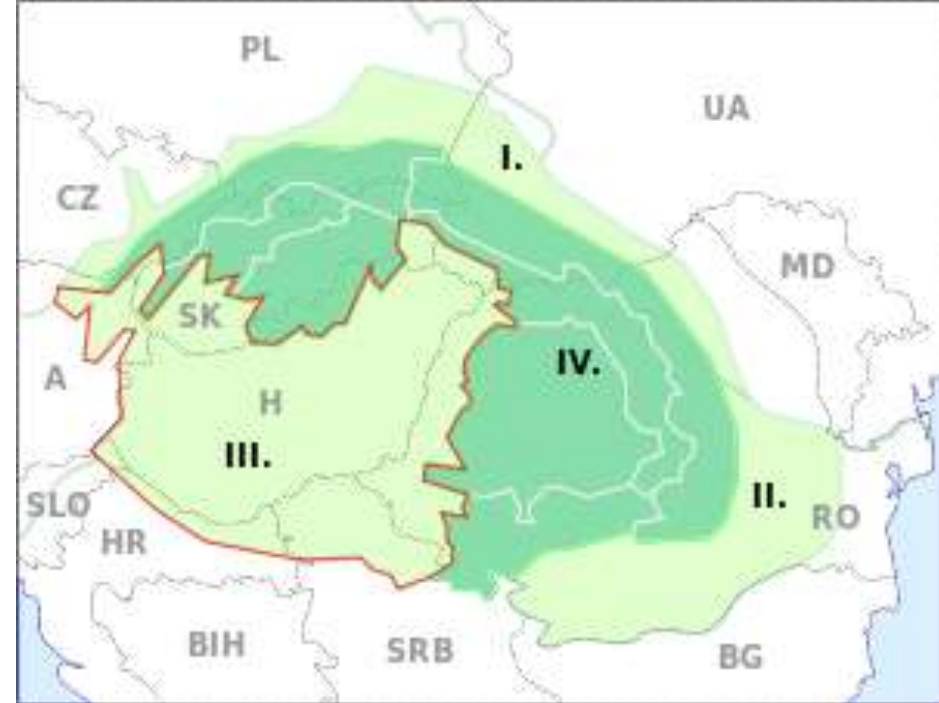
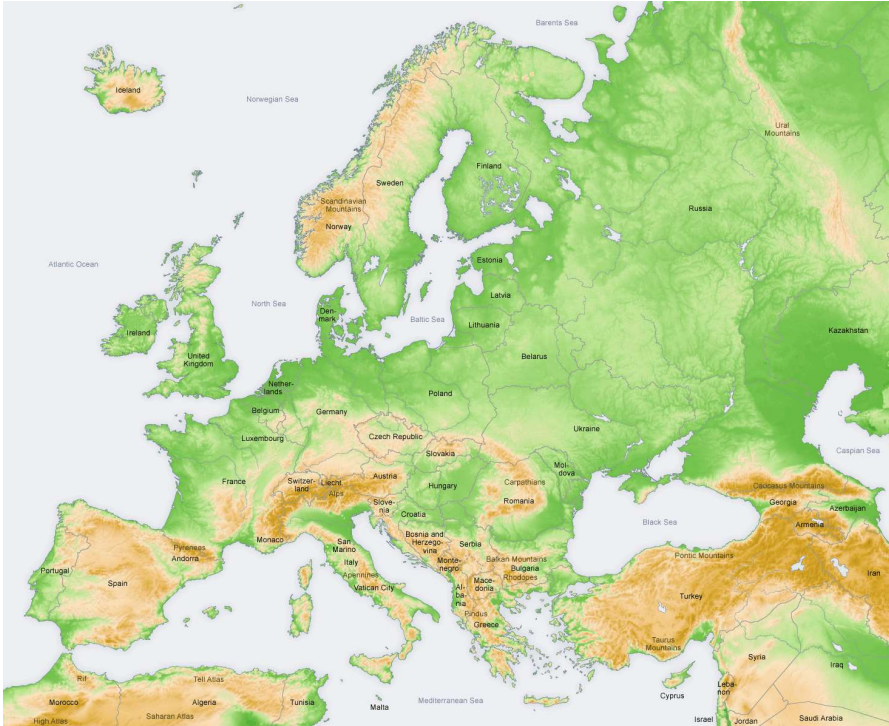
Doğu Avrupa Ovası , Avrupa'nın en büyük peyzaj özelliği

Kuzey Avrupa Ovası

Pannonia Ovası

Meseta Merkez merkezi İspanya'da yüksek bir düz (yayla)
'dir (ülkenin yaklaşık% 40 kaplar)

Po Vadisi Alpler ve Apenin arasında da Padan Ovası olarak bilinen,



Avrupa'nın önemli bazı dağ şunlardır:

Ural Dağları Avrupa ve arasında bir sınır oluşturan, Asya

Kafkas Dağları da Avrupa ve Asya ayrı, ve en adaşı olan Kafkas ırkı

Karpat Dağları , Orta ve Güney Avrupa'da büyük bir dağ

Alps Orta Batı Avrupa'da,

Apeninler kadar devam, İtalya

Pyrenees , arasında doğal bir sınır Fransa ve İspanya

Cantabrian Dağları Kuzey İspanya rastlamak,

İskandinav Dağları , içinden geçen bir dağ İskandinav Yarımadası ,

Kjolen dağlar içerir

Dinar Alpleri , bir dağ Balkanlar

Balkan dağlarının , merkezi bir dağ Balkanlar

İskoç dağlık (dahil Cairngorms kuzey ve orta olarak) İskoçya

Avrupa dağlık arazi farklı sınıflarında alanı Arazi (den sınıflandırma UNEP-WCMC):



<u>Ad</u>	<u>Alan</u> (km ²)	<u>Nüfus</u>	<u>Nüfus</u> <u>yoğunluğu</u> (km başına ²)	<u>Başkent</u>
Almanya	357.021	83.251.851	233.2	Berlin
Andorra	468	68.403	146.2	Andorra la Vella
Arnavutluk	28,748	2.831.741	98.5	Tiran
Avusturya	83.858	8.169.929	97.4	Viyana
Azerbaycan ^[k]	86.600	9.165.000	105.8	Bakü
Belçika	30,528	11.007.000	360.6	Brüksel
Beyaz Rusya	207.560	9.458.000	45.6	Minsk
Bosna-Hersek	51.129	3.843.126	75.2	Saraybosna
Bulgaristan	110.910	7.621.337	68.7	Sofya
Büyük Britanya	244.820	61.100.835	244,2	Londra

Danimarka	43.094	5.564.219	129	Kopenhag
Ermenistan ^[j]	29,800	3.229.900	101	Erivan
Estonya	45,226	1.340.194	29	Tallinn
Finlandiya	336.593	5.157.537	15.3	Helsinki
Fransa ^[g]	547.030	63.182.000	115.5	Paris
Gürcistan ^[l]	69.700	4.661.473	64	Tiflis
Hollanda ^[h]	41.526	16.318.199	393.0	Amsterdam
Hırvatistan	56.542	4.437.460	77.7	Zagreb
İrlanda	70.280	4.234.925	60.3	Dublin
İspanya	504.851	45.061.274	89.3	Madrid
İsveç	449,964	9.090.113	19.7	Stockholm
İsviçre	41,290	7.507.000	176.8	Bern
İtalya	301.230	59.530.464	197,7	Roma
İzlanda	103,000	307.261	2.7	Reykjavik
Karadağ	13,812	616.258	44.6	Podgorica
Kazakistan ^[i]	2.724.900	15.217.711	5.6	Astana
Kıbrıs ^[d]	9.251	788.457	85	Lefkoşa
Letonya	64.589	2.067.900	34.2	Riga
Lihtenştayn	160	32,842	205.3	Vaduz
Litvanya	65.200	2.988.400	45.8	Vilnius

Lüksemburg	2.586	448.569	173.5	Lüksemburg
Macaristan	93.030	10.075.034	108.3	Budapeşte
Makedonya Cumhuriyeti	25,713	2.054.800	81.1	Üsküp
Malta	316	397.499	1,257.9	Valetta
Moldova ^[a]	33,843	4.434.547	131.0	Chişinău
Monaco	1.95	31,987	16,403.6	Monaco
Norveç	324.220	5.018.836	15.5	Oslo
Polonya	312.685	38.625.478	123.5	Varşova
Portekiz ^[e]	91.568	10.409.995	110.1	Lizbon
Romanya	238.391	21.698.181	91.0	Bükreş
Rusya ^[b]	17.075.400	142.200.000	8.3	Moskova
San Marino	61	27,730	454.6	San Marino
Slovakya	48,845	5.422.366	111.0	Bratislava
Slovenya	20.273	2.050.189	101	Ljubljana
Sırbistan ^[f]	88.361	7.120.666	91.9	Belgrat
Türkiye ^[m]	783.562	75.627.384	98	Ankara
Ukrayna	603.700	48.396.470	80.2	Kiev
Vatikan	0.44	900	2,045.5	Vatikan
Yunanistan	131,957	10.815.187	80.7	Atina
Çek Cumhuriyeti	78,866	10.256.760	130.1	Prag

Yukarıda belirtilen ülkeler içinde çeşitli olan de facto bağımsız ülke uluslararası bir tanıma ile sınırlı . Hiçbiri BM üyesi değildir:

Ad	<u>Alan</u> (km ²)	<u>Nüfus</u> (1. Temmuz 2002 tahmini)	<u>Nüfus yoğunluğu</u> (km başına ²)	Başkent
<u>Abhazya</u> ^[p]	8.432	216.000	29	<u>Sohum</u>
<u>Kosova</u> ^[o]	10,887	^[159] 1804838	220	<u>Priştine</u>
<u>Dağlık Karabağ</u> ^[q]	11.458	138.800	12	<u>Stepanakert</u>
<u>Kuzey Kıbrıs</u> ^[d]	3.355	265.100	78	<u>Lefkoşa</u>
<u>Güney Osetya</u> ^[p]	3.900	70.000	18	<u>Tshinvali</u>
<u>Transdinyester</u> ^[a]	4,163	537.000	133	<u>Tiraspol</u>

Geniş özerklik ile çok sayıda bağımlılıkları ve benzeri bölgeler de Avrupa'da bulunmaktadır. Listede kurucu İngiltere ülkeleri, Almanya ve Avusturya Federal devletler ve İspanya'nın özerk bölgeler ve sonrası Sovyet cumhuriyetleri yanı sıra Sırbistan Cumhuriyeti.

Name of territory, with flag	Area (km ²)	Population (1 July 2002 est.)	Population density (per km ²)	Capital
Faroe Islands (Denmark)	1,399	46,011	32.9	Tórshavn
Gibraltar (UK)	5.9	27,714	4,697.3	Gibraltar
Guernsey ^[cl] (UK)	78	64,587	828.0	St. Peter Port
Isle of Man ^[cl] (UK)	572	73,873	129.1	Douglas
Jersey ^[cl] (UK)	116	89,775	773.9	Saint Helier
Svalbard and Jan Mayen (Norway)	62,049	2,868	0.046	Longyearbyen
Åland (Finland)	13,517	26,008	16.8	Mariehamn



Council of Europe member states Conseil de l'Europe : Etats membres

(Situation: June - juin 2003)

45 members

- Albania
- Andorra
- Armenia
- Austria
- Azerbaijan
- Belgium
- Bosnia and Herzegovina
- Bulgaria
- Croatia
- Cyprus
- Czech Republic
- Denmark
- Estonia
- Finland
- France
- Georgia
- Germany
- Greece
- Hungary
- Iceland
- Ireland
- Italy
- Latvia
- Liechtenstein
- Lithuania
- Luxembourg
- Malta
- Moldova
- Netherlands
- Norway
- Poland
- Portugal
- Romania
- Russia
- San Marino
- Serbia and Montenegro
- Slovakia
- Slovenia
- Spain
- Sweden
- Switzerland
- "The former Yugoslav Republic of Macedonia"
- Turkey
- Ukraine
- United Kingdom

- Greenland (Den.)
- Jan Mayen (Nor.)
- Iceland (0,3)
- The Faeroes (Den.)
- Ireland (3,8)
- United Kingdom (59,4)
- The Netherlands (15,9)
- Germany (82)
- Poland (39,6)
- Belgium (10,3)
- Luxembourg (0,4)
- Czech Rep. (10,3)
- Austria (8,1)
- Hungary (9,9)
- France (59,5)
- Switzerland (7,2)
- Slovenia (2,1)
- Croatia (4,7)
- Serbia and Montenegro (10,5)
- Romania (22,4)
- Moldova (4,3)
- Bulgaria (7,8)
- Ukraine (49,1)
- Portugal (10)
- Spain (39,9)
- Andorra (0,08)
- San Marino (0,03)
- Italy (57,5)
- Albania (3,1)
- Armenia (3,1)
- Georgia (10,6)
- Microdonia (0,4)
- Turkey (67,6)
- Georgia (5,3)
- Armenia (3,8)
- Azerbaijan (8,1)
- Malta (0,4)
- Cyprus (0,8)
- Azores (Port.)
- Madeira (Port.)
- Canary Islands (Spa.)

0 400

Atlantic Ocean

North Sea

Baltic Sea

Black Sea

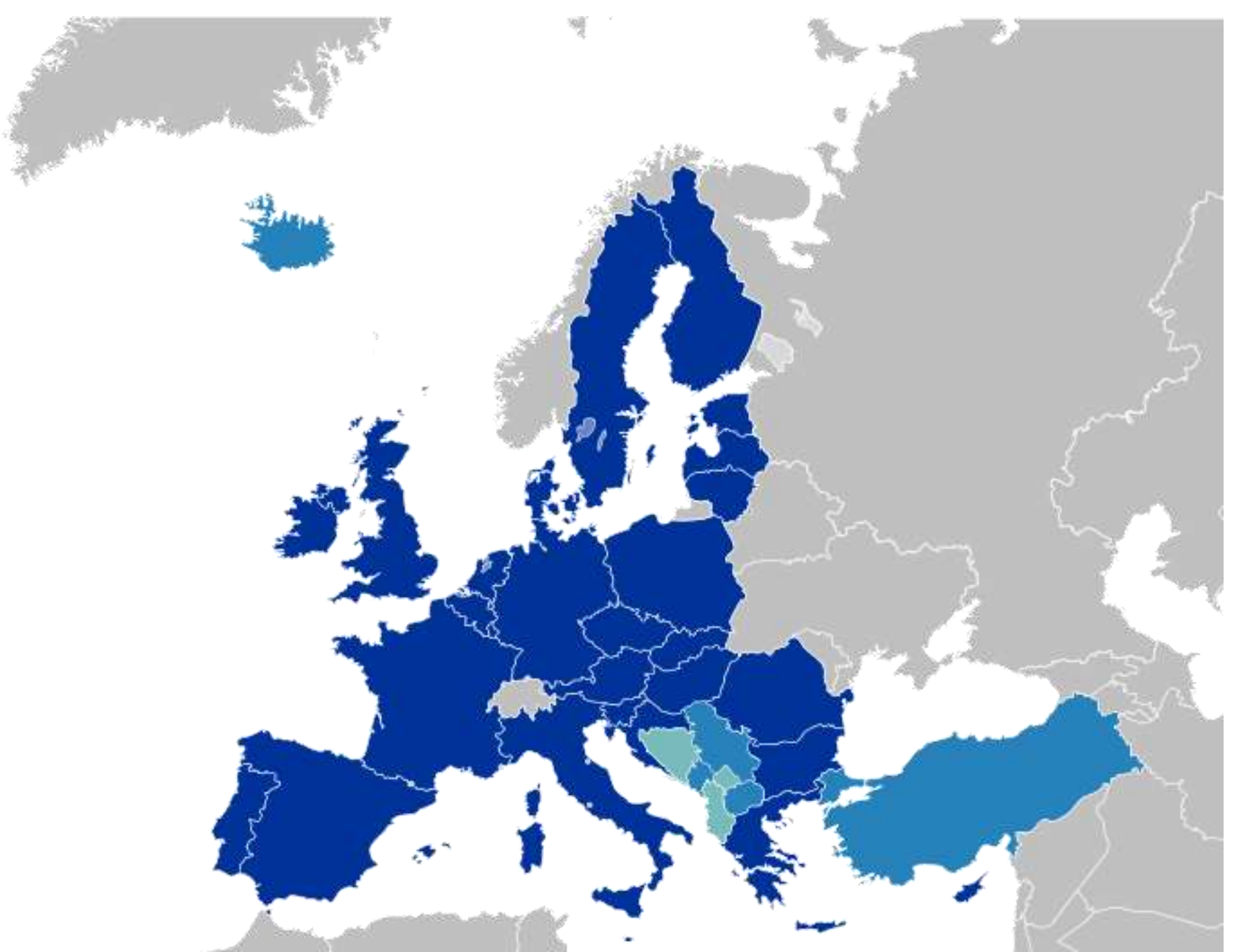
Mediterranean

Carolin Sea

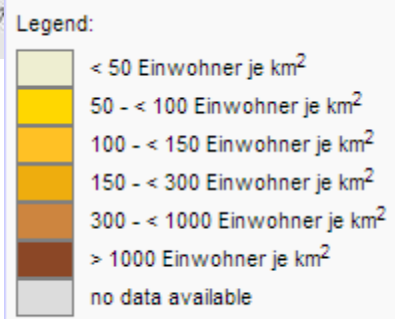
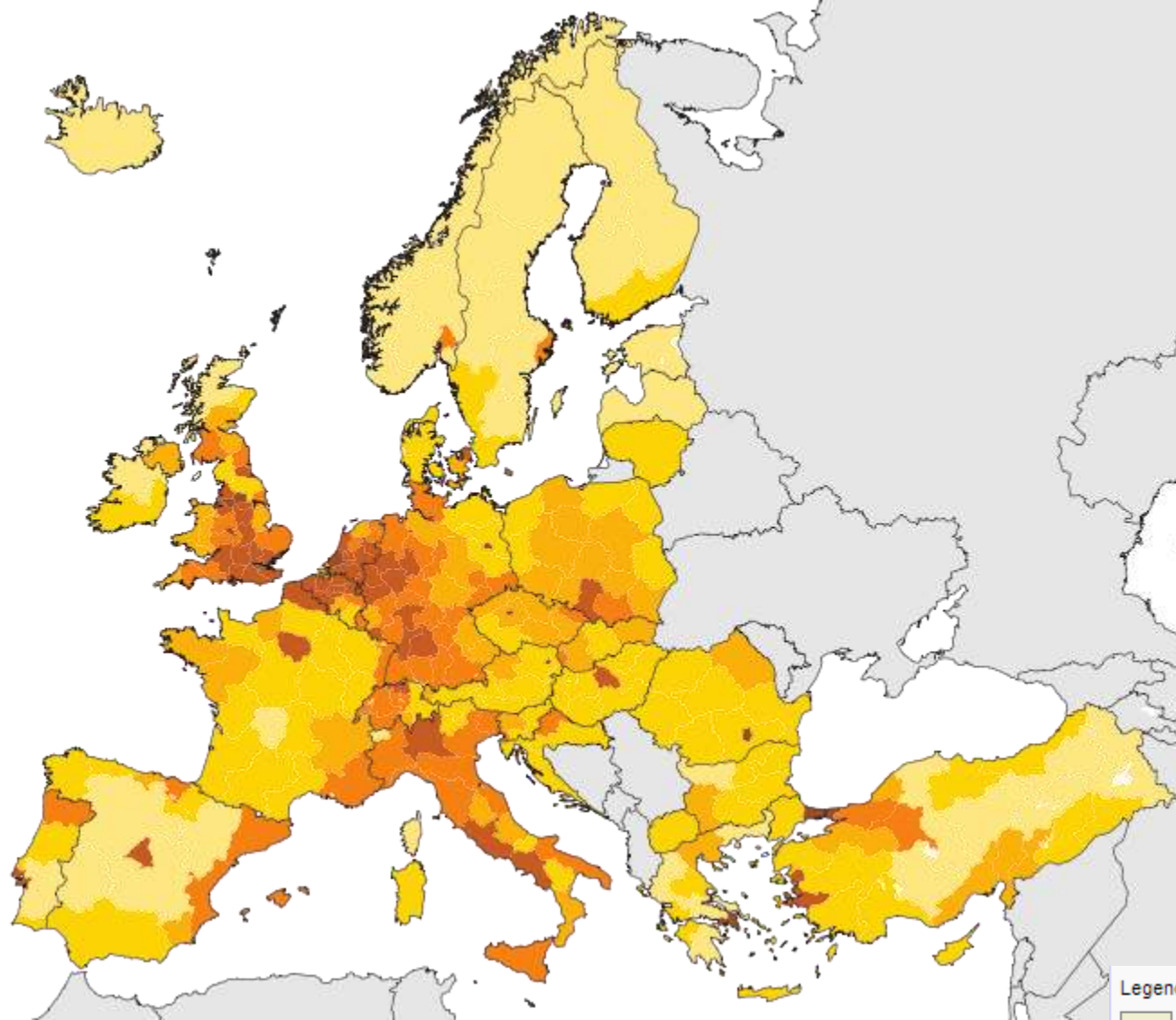


Council of Europe member states (June 2003)
 Candidate country
 Special guest status suspended
 10,2 Population 2003 (million)

Total population : 822,3 million

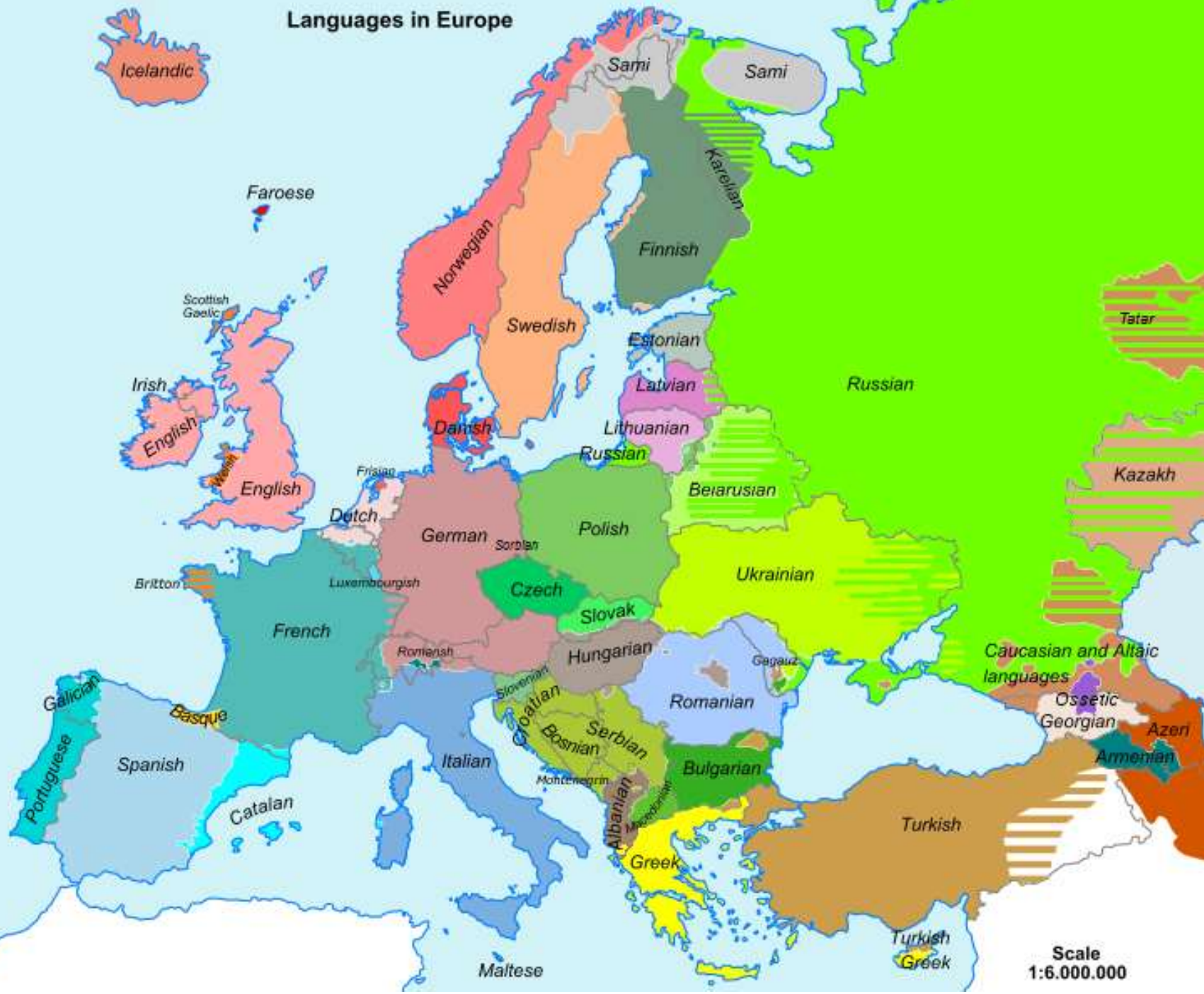






27 April 2010

Languages in Europe



Scale
1:6.000.000

Anadil

19% German

13% French

12% English

11% Italian

9% [Polish](#)

9% Spanish

7% [Romanian](#)

5% Dutch

Konuşulan diller

49% English

35% German

26% French

16% Italian

15% Spanish

10% Polish

7% [Russian](#)

6% Dutch

Country	Total population 2010 (1000)	Dışarda doğanlar(1000)	%	Başka bir AB ülkesinde doğ. (1000)	%	Ab dışında (1000)	%
EU 27	501,098	47,348	9.4	15,980	3.2	31,368	6.3
Germany	81,802	9,812	12.0	3,396	4.2	6,415	7.8
France	64,716	7,196	11.1	2,118	3.3	5,078	7.8
United Kingdom	62,008	7,012	11.3	2,245	3.6	4,767	7.7
Spain	45,989	6,422	14.0	2,328	5.1	4,094	8.9
Italy	60,340	4,798	8.0	1,592	2.6	3,205	5.3
Netherlands	16,575	1,832	11.1	428	2.6	1,404	8.5
Greece	11,305	1,256	11.1	315	2.8	940	8.3
Sweden	9,340	1,337	14.3	477	5.1	859	9.2
Austria	8,367	1,276	15.2	512	6.1	764	9.1
Belgium (2007)	10,666	1,380	12.9	695	6.5	685	6.4
Portugal	10,637	793	7.5	191	1.8	602	5.7
Denmark	5,534	500	9.0	152	2.8	348	6.3