

BTK ÖRTÜSÜ

Avustralya, zengin bir bitki örtüsüne sahip olup, kendine özgü nitelikler taşır. Belli başlı 5-6 tür dışındaki bitkiler Avustralya'ya göçler yoluyla getirilmiştir.

Yağlı alan bölgelerde okaliptüs ve akasya ormanlarına sık rastlanır.

Doğu ve güneybatı bölgelerinde tropikal karakterli yüksek ormanlar yer alır. Ağaçların altı sarmaşık ve fundalıklarla kaplıdır.

Çöl ve savan bölgeleri dışında aşsız topraklara çok az rastlanır. Çöl koşullarında yayabilen dikenli bitkiler yaygındır.

Savan bölgesindeki çayırlar büyükbaş hayvan otlatılması için elverişlidir.



HİDROGRAFYA ÖZELLİKLERİ

AKARSULAR:

Avustralya'nın hidrografik bakımdan başlıca özelliği suyun azlığıdır.

Ülkedeki akarsuların dörtte üçü devamlı bir akışa sahip değildir.

Avustralya'nın aynı en büyük akarsuyu, aynı zamanda Okyanusya'nın en büyük akarsuyu olan **Murray-Darling** sistemidir.



GÖLLER

- Avustralya'nın en önemli gölü Eyre gölüdür. (Yüzölçümü 9.500-15.000 Km²). Eyre gölünün çevresinde, bu göle benzer çok sayıda irili ufaklı göl bulunmaktadır. Bu göllerde yılın çok az bir kısmında su bulunur.

YER ALTI SULARI

- Avustralya yerüstü suyu bakımından fakir olmasına karşılık yer altı suyu bakımından zengindir.
- Artezyen havzaları, Avustralya toplam su rezervinin %33 ünü oluşturur. En büyüğü **Büyük Artezyen Çanağı**dır



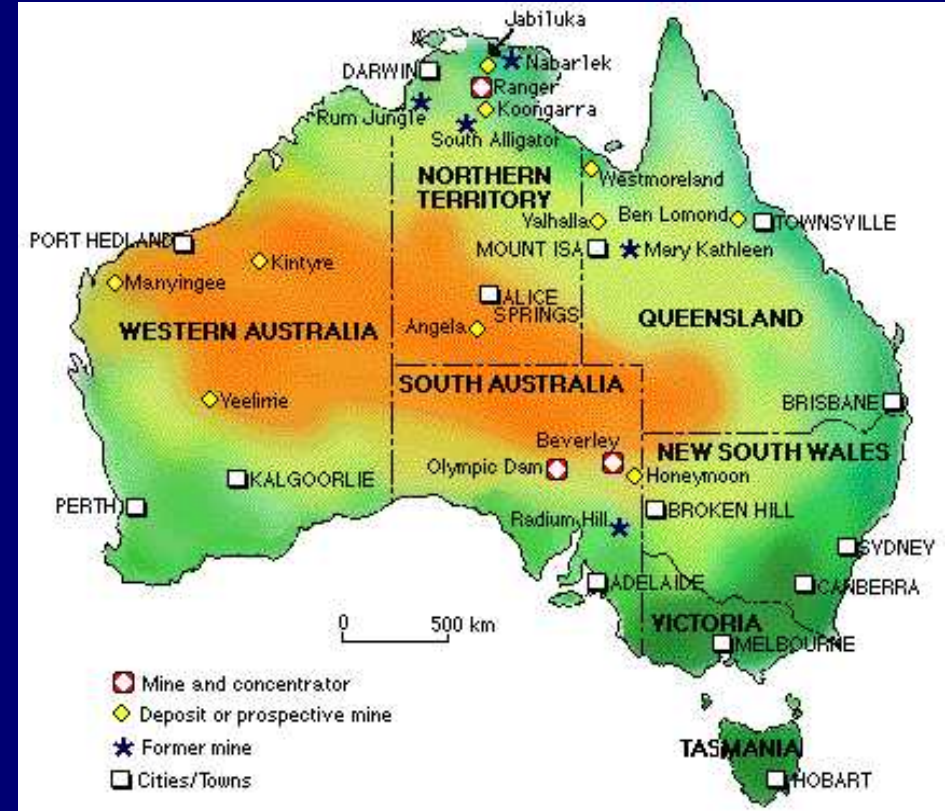
NÜFUS VE YERLE ME

- Avustralya nüfusu göçlerle oluşmuştur. Yerleşimin çekirdeğini, Avustralya'ya sürgün gönderilip cezaları bitince geri dönmeyenlerle, özellikle 1851'deki altın hücum sırasında ve 19. yy sonunda gelen göçmenler oluşturmuştur.
- Günümüzde Avustralya nüfusu homojendir. Nüfusun %94.2'sini İngiliz kökenliler ve diğer Avrupalılar oluşturur.
- Nüfusun yapısında, geçmişte izlenen Beyaz Avrupalı siyaseti yansıtmaktadır. 1901'de kabul edilen göçleri sınırlayıcı yasalarla, beyaz olmayanların ülkeye girişi yasaklanmıştır. Avustralya'da bazı küçük gruplar dışında, hemen her yerde konuşulan dil **İngilizcedir**.
- Büyük çoğunluğu Hıristiyan olan Avustralya nüfusu Beyaz ve Anglosakson ağırlıklı olmakla birlikte, **Protestanlar** çoğunlukta değildir. Bunun başlıca nedeni arasında kökenlilerin **Katolik** olmasıdır.
- Avustralya nüfusunun demografik yapısı gelişmiş ülkeler gibidir. Doğum ve ölüm oranları son derece düşük ve nüfus yaşlanma eğilimindedir.

- Avustralya nüfusunun önemli özelliklerinden biri de, dünyanın altıncı büyük ülkesinin, en az nüfuslu ülkelerden birisini oluşturmaktır.
- Nüfus yoğunluğu ve doğal çevre faktörlerinin ve iklimin etkisini yansıtmaktadır.
- Ülkede km²'ye ancak 2.5 kişi düşmektedir.

Nüfus yoğunlukları;

- Yeni Güney Galler'de 7.5,
- Victoria'da 19.2,
- Tasmanya'da 6.8,
- Queensland'de 2.7,
- Güney Avustralya'da 1.5,
- Batı Avustralya'da 0.7,
- Kuzey Toprakları'nda ise 0.1 kişidir.
- Yoğunluğun en yüksek olduğu Başkent Toprakları'nda ise km²'ye 125 kişi düşmektedir.





EKONOM

- Avustralya, Japon sanayinin maden gereksinimi kar ılayan ba lıca ¼lkedir.
- ¼lkede madencilikten sonra sanayi ve hizmet sekt¼r¼ hızla geli mi tir.
- 2007 verilerine g¼re ¼lkenin ki i ba ına d¼ en milli geliri 34.400 dolardır.
- kinci d¼nya sava ına kadar, ¼lkenin ba lıca gelir kayna ı olan tarım, ikinci d¼nya sava ından sonra yerini madencilik e bırakmı tır.

DO AL KAYNAKLAR

- Avustralya madenle çıkarımı ve i lenmesinde dünya çapında önemli bir ülkedir. Nüfusun % 1.5'i madencilik faaliyetlerinde çalışmaktadır. Halde milli gelirin % 6.5'ten fazlası madenlerden elde edilmektedir.
- Avustralya alümina, boksit, kur un, elmas, monazit, opal, safir, rutil ve zirkon çıkarımında dünyada birinci, çinkoda ikinci, altın ve demir cevherinde üçüncü, gümüş , nikel ve manganez üretiminde de 4. sırada yer almaktadır.
- Yıllık elektrik üretimi 156.9 milyar kws düzeyindedir. Toplam elektri in % 89'u kömür, do al gaz ve petrolden, % 11'i ise hidroelektrik santrallerden elde edilir.



Tarım

- Avusturya'da çeşitli iklim tiplerine ait ürünler yetiştirilmektedir.
- Ülke topraklarının %60'tan fazlası tarım alanıdır. Bu tarımsal alanların %90'ı doğal durumdadır.
- Tahıl üretimi, iklim şartları ve dünya talebine göre yıldan yıla farklılık gösterir.
- Ülkenin 2005 yılı buğday üretimi 24 milyon ton, ihracatı ise 16.5 milyon ton olarak gerçekleşmiştir.
- Avustralya'nın buğday, eker, yün ve et ticaretinde önemli bir yeri vardır.

Hayvancılık

Hayvancılığın çok yaygın olduğu Avustralya, hayvan dışı satımında dünya birincisidir.

- Avustralya'nın tarım topraklarının yarısında koyun beslenir.
- 1990'dan bu yana koyun ve kuzu sürülerinde azalma olmuştur.
- Avustralya'da sığırcılık da çok önemlidir. Yıllık 26.4 milyon baş sığır yetiştirilir.
- Avustralya'daki et tüketimi kişi başı yıllık 100kg'dır.

SANAY

Avustralya'nın sanayisi, büyük oranda 1945'ten sonra gelişmiştir. Bu gelişme, ekonomik kalkınma, nüfus artışı ve dengeli-güvenli bir ülke olmasına bağlı olarak, Avustralya'ya akan yabancı sermaye ile sağlanmıştır.

Sanayi bakımından en gelişmiş eyaletleri; **Yeni Güney Galler** ve **Victoria**'dır.

Batı Avustralya ve **kuzey bölgesi** en geri kalmış bölgelerdir.

- Ülkede, toplam iş gücünün % 17'si imalat sektöründe çalışmaktadır.
- Besin maddeleri üretimi de er ve iş alanı açısından birinci sıradadır.
- İkinci sırada makine ve makine parçaları, üçüncü sırada metalürji yer almaktadır.
- Otomobil, uçak, gemi ve diğer taşımacılık araçları yapımı bu alanları izler.
- Diğer önemli sanayi kolları: kimyasal madde üretimi, petrol arıtma, gübre, kozmetik, tekstil, giyim ve ayakkabı sanayileridir.

ULAŒIM

- Avustralya'nın ok geli mi bir ula Œım alt yapısı vardır.
- Őlkenin bűyűklű ű ve öllere nedeniyle karayolları ok yaygın de ğildir.
- Demiryolu a ının uzunlu ğu 40 bin km' yi bulur ancak, toplam yükűn altıda biri ta ınır.
- Avustralya'daki 70 kadar ticari limanın o ğu do ğu kıyılarındadır.
- Bűyűk eyalet merkezlerinin limanları ile bazı sanayi ve madencilik limanlarındaki yük trafi ği ok yo ğundur.
- Deniz nakliyatı bűyűk ölçűde yabancıların elindedir.
- Devlet hava yolları Quantas Airways ta ımacılıkta ilk sırayı almaktadır.
- Avustralya dűnyanın en ucuz, güvenli ve geli mi i uak seferleri a ılarından birine sahiptir.

Melbourne



Canberra



Darwin



Sydney



- **Birleşik Krallık**

- Konum ve Doğal Özellikler

- İki büyük ada (Büyük Britanya ve İrlanda), birkaç takımda (Hebrid, Orkney, Shetland) ve küçük adalar üzerinde yer alan Birleşik Krallık, yerküre üzerindeki 8 ada devletinin en önemlisidir.
- Kuzey İrlanda, İskoçya, Galler ve İngiltere'den meydana gelir.
- İngiltere, Büyük Britanya adasının güneyinde ve Birleşik Krallığın siyasi ünitelerinden sadece birinin adıdır.
- **50-61° kuzey** enlemleri arasında kalan ülkenin toplam yüzölçümü; **244 110 km²'dir.**

- **Birleşik Krallık**



- **Büyük Britanya adası, Avrupa'dan Manş denizi ve 32 km genişlikteki Dover boğazı ile ayrılmıştır. Akarsu ve buzul aşınması nedeni ile adanın büyük bir bölümü düzleşmiştir.**
- **İskoçya'da bulunan Grampian dağları ülkenin en yüksek kesimidir. En yüksek nokta, **Ben Nevis (1343m)** de buradadır.**
- **Adanın orta bölümünde Fennine dağları ve Galler'deki Cambrian dağları diğer yükseltilerdir.**
- **Bu dağlarda yükseklik ender olarak 1000 m'yi aşar. Diğer sahalar ise ova ve platolardan oluşur.**



- Birleşik Krallıkta iklim denizin yumuşatıcı etkisi altındadır. Ülkenin büyük kısmında ortalama sıcaklıklar özellikle kış aylarında beklenmeyecek kadar yüksektir. Bunda kışın ülke kıyılarına ulaşan Kuzey Atlantik sıcak su akıntısının (**Gulf Stream**) ve nedeniyle deniz etkisinin iç kısımlara kadar ulaşması etkilidir.
- Atlantik kökenli hava kütleleri yağış miktarını artırır. Yıllık ortalaması 1000 mm kadar olan yağışlar, tüm yıla düzenli dağılmıştır. Bu değer kuzeyde 2500mm'ye kadar ulaşır.
- Sıcaklık; ocak ayı ortalama değeri 6°C, temmuz ayı ortalaması ise 16°C'dir. Ancak özellikle güney İngiltere'de 30°C'yi aşan sıcaklıklar görülebilmektedir.
- İşletmeye elverişli ormanlar ülke yüzölçümünün ancak %9'unu kaplar. Buna karşılık geniş sahalar çayırlarla örtülüdür.



- Büyük Britanya'da kabaca kuzeyden güneye doğru uzanan su bölümü çizgisi, akarsuları batı ve doğuya dökülenler olmak üzere ikiye ayırmıştır. Batıda Atlas okyanusuna dökülen akarsuların başlıcaları **Clyde, Mersey ve Savern'dir**.
- Doğuda Kuzey denizine dökülenler daha uzun boyludur. Bunlardan **Trent**, Humber koyuna, **Thames** ise Thames halicine dökülür.
- Ülke göller bakımından fakirdir ve İrlanda'da bulunan **Yukarı Eme, Aşağı Eme ve Neagh** dışında önemli göl bulunmaz.



• Beşeri ve Ekonomik Özellikler

- Ülkenin nüfusu 60 milyondur. Nüfusun %82'si İngiltere'de yaşar ve yoğunluğun yüksek olduğu kesimler Orta ve Güney İngiltere ile Kuzey İrlanda'nın batı kesimleridir.
- Birleşik Krallıkta şehirleşme oranı yüksektir. Nüfusun %92'si şehirlerde yaşar. Önemli kentleri; Başkent Londra, Birmingham, Manchester, Liverpool, Edinburg, Leeds, Glasgow ve Belfast'tır.
- Birleşik Krallık nüfusunun %80'ini İngilizler oluşturur.
- İskoçyalılar %9, İrlandalıları %4, Galliler ise %1.5 ile onu izlerler.
- Hindistan, Jamaika ve Pakistan'dan gelen göçmenlerin nüfus içindeki oranı da %6'ya ulaşmıştır. Yıllık nüfus artış hızı binde 1.5 gibi çok düşük bir değerdedir. Bu nedenle nüfustaki yaşlıların oranı yüksektir.

16-20. yy' lar arasında dünyanın en büyük sömürgeci ülkelerinden biri olan ve "üzerinde güneş batmayan imparatorluk" olarak da adlandırılan ülke, I.Dünya Savaşı sonunda sömürgelerinin büyük bölümünü kaybetmiş ve sömürge topraklarında bağımsız devletler kurulmuştur. Ancak ülke, eski sömürgeleri ile ilişkilerini koparmamış ve bu amaçla İngiliz Milletler Topluluğu (Common Wealth) kurulmuştur

- Toplam işgücünün sadece %1.6'sı tarımda çalışır ve tarım ürünlerinin çoğu ülke dışından ithal edilir. Üretilen başlıca ürünler **arpa, buğday ve yulaftır.**
- Kuzey İrlanda ve İskoçya'da patates, East Anglia ve Fenland'da şekerpancarı üretimi yapılmaktadır.
- Topraklarının yaklaşık yarısının çayır ve meralardan oluşması ülke hayvancılığının ileri düzeyde olmasına neden olmuştur. Nitekim ülkede **25 milyon koyun, 13 milyon sığır, 8 milyon kadar domuz** ve çok sayıda kümes hayvanı beslenir.
- Gelişmiş bir balıkçılık faaliyeti de dikkati çeker. Özellikle Londra ve çevresi dünyanın önemli balık pazarlarından biridir.



- Birleşik Krallık yer altı kaynakları bakımından zengin değildir. **Kömür ve demir** dışında yer altı kaynaklarını dışarıdan alır. Doğu İngiltere'de bulunan demir yatakları hızla tükenmektedir. Demir cevheri gibi sanayinin kuruluşunda çok önemli rol oynayan kömür yatakları da günümüzde çok azalmıştır.
- Kömür yataklarının bulunduğu **Manchester, Yorkshire, Nottingham, Birmingham ve Black Country** gibi sahalar aynı zamanda önemli sanayi bölgelerini oluştururlar.





Büyük Britanya adalarının do usunda çıkartılan petrol ve do al gaz, rezerv bakımından oldukça zengin olup, ülke sanayisi için önemlidir.

- **Dünyanın 5. büyük ekonomik gücü olan Büyük Britanya sanayinde demir-çelik sektörü baştır. Ancak hammadde temini konusundaki güçlükler nedeniyle bu sektörde önemli sıkıntılar yaşanmaktadır.**
- **Demir-çelik gibi ülkenin dünyaca ünlü sanayi kolları arasında tekstil ve otomotiv sanayileri de sayılabilir.**
- **Ülkenin ticari ilişkileri özellikle ABD ve tüm Avrupa ülkeleri ile çok gelişmiştir.**
- **Zengin kara, hava, demir ve deniz yoluna sahip olan Birleşik Krallık, Liberya ve Japonya'dan sonra üçüncü büyük deniz ticaret filosuna sahiptir.**

• Birleşik Krallık'ın Denizaşırı Ülkeleri

- Birleşik Krallık'ın yeryüzünün diğer kesimlerinde de çok sayıda denizaşırı ülkesi bulunmaktadır. Bunların hemen tümü geçmişte, Coğrafi Keşiflerin ardından uzun süre İngiliz sömürgesi olmuş ülkelerdir. Söz konusu ülkelerin bir bölümü özellikle 2.Dünya Savaşı'nın sonrasında bağımsızlıklarını kazanmış, Bir kısmı ise Birleşik Krallık yönetimi altında kalmayı kabul etmişlerdir. Denizaşırı ülkeler iç işlerinde çoğunlukla serbest olup, dış ilişkileri bakımından Birleşik Krallık yönetimine bağlıdırlar.

- * Anguilla: Karayib denizinin doğusunda ada.
- * Ascension: Atlas okyanusunda 16° güney enleminde.
- * Bermuda Adaları: Karayib denizinin doğusunda ada grubu.
- * Cayman Adaları: Karayib denizinde ada grubu.
- * Cebelitarık: Cebelitarık boğazının doğusunda serbest liman ve deniz üssü.
- * Chagos Adaları: Hint okyanusunda 7° güney enleminde.
- * Falkland Adaları: Güney Amerika kıtasının güneydoğusunda ada grubu.
- * Gough: Atlas okyanusunda 40° güney enleminde ada.
- * Montserrat: Karayib denizinin doğusunda ada.
- * Normand Adaları: Fransa'nın kuzeybatı açıklarında ada grubu.
- * Pitcairn Adaları: Büyük okyanusta 25° güney enleminde.
- * St.Helena: Afrika'da Angola'nın açığında ada.
- * Tristan da Cünha: Atlas okyanusunda 38° güney enleminde ada.
- * Turks and Caicos Adaları: Bahama adalarının güneydoğusunda.
- * Atlas okyanusunun güneyindeki Birleşik Krallık Arazileri: Güney Georgia, Güney Sandwich, Güney Orkney ve Güney Shetland adalarını kapsar.

BREZ LYA



BA KENT: Brasil

✓ **YÜZ ÖLÇÜMÜ:** 8.511.965 km²

✓ **NÜFUSU:** 190 milyon (2010)

✓ **D L :** Portekizce

✓ **D N :** Hıristiyanlık

✓ **YÖNETİM EKLE :** Federal Cumhuriyet

✓ **PARA BRM :** Real

Brezilya'nın; do usunda
Atlas Okyanusu,

Kuzeyinde Fransız
Guyana'sı, Surinam,
Guyana, Venezuela,

Batısında Kolombiya, Peru
ve Bolivya,

Güneyinde Paraguay,
Arjantin ve Uruguay
bulunur.



Brezilya'nın 27 eyaleti vardır...

- 1 Acre
- 2 Alagos
- 3 Amana
- 4 Amazonas
- 5 Bahia
- 6 Ceara
- 7 Espirito Santo
- 8 Goias
- 9 Maranhao
- 10 Mato Grosso
- 11 Mato Grosso do Sul
- 12 Minas Gerais
- 13 Para
- 14 Paraiba
- 15 Parana
- 16 Pernambuco
- 17 Piaui
- 18 Rio de Janerio
- 19 Rio Grande do Norte
- 20 Rio Grande do Sul
- 21 Rondania
- 22 Roraima
- 23 Santa Catarina
- 24 Sao Paulo
- 25 Sergipe
- 26 Tocantins
- 27 Federal Bölge.

YÜZEY EK LLER

- Brezilya, kuzeyden güneye 4320, do udan batıya 4326 km' lik bir alana yayılmaktadır. Ülkenin yaklaşık % 90'ı Ekvator ile O lak dönencesi arasında yer almaktadır.
- Ülkenin en yüksek noktası Amazon bölgesinin en kuzeyinde yer alan 3014 m yükseklikteki metamorfik yapılı **Pico da Neblina**'dır.
- Düz arazilerini **sahiller, Amazon ovaları ve Paraguay çöküntüsü** oluşur.
- Brezilya Amazon ormanları ile dünyadaki en geni Tropikal orman ve oksijen rezervlerine sahiptir.

Pico da Neblina

3014



Brezilya'da, 200m'den yüksek araziler 5.200.412 km²,

Yükseltisi 200 m'ye kadar olan düz araziler ise, 3.489.553 km² dir.



KL M VE B TK ÖRTÜSÜ

Brezilya'da

- Ekvatorial,
- Tropikal,
- Yarı kurak
- Ilıman kıyı iklimi,
- Subtropikal olmak üzere 5 iklim tipi görülür.



➤ Amazon Havzasında **Ekvatorial iklim** hüküm sürer. Burada yıl içinde sıcaklık 25 °C-27°C arasında değişir. Yağış bütün aylara da eşit olup, yıllık ortalama yağış 2000 mm'yi aşar.

➤ **Tropikal iklim**, güneyde Brezilya platosunun büyük bir bölümünde görülür. Burada yıllık ortalama 28 °C olan sıcaklık, yükseklerle doğru azalır.

➤ **Yarı kurak iklim**, ülkenin kuzeydoğusunda, iç kesimde yer alır. iki-üç ay süren nemli mevsimde fazla miktarda yağış almakla birlikte yıllık ortalama yağış 800 mm. den daha azdır.

➤ **Ilıman (kıyı) iklim**, Brezilya'nın doğusunda, Atlas okyanusu kıyılarında ince bir erit halinde etkilidir. Yağmur dağlarının deniz kenarında olduğu bölgede çok uzun süreli yağışlar da görülebilmektedir. **Sao Paulo** yakınlarında **tapanhau** bölgesi 4500 mm yağış alır.

➤ **Subtropikal iklim** ülkenin güney kesiminde görülür. Enleme bağılı olarak ortalama sıcaklıkların 18 °C'nin altına düşer, soğuk kırlar etkilidir.



- Yaklaşık **7 milyon Km²** ile dünyanın en geniş akçalama havzasına sahip olan **Amazon**, büyük oranda Brezilya topraklarında yer alır. Bu önemli akarsu, aynı zamanda dünyada en fazla su taşıyan akarsudur.
- Amazon'un yıllık ortalama akımı **210.000m³/s**, taşkın döneminde ise; 300.000 m³/s' civarındadır.
- Akımının düşük olduğu dönemde bile 100.000 m³/s su taşıyan Amazon, Nil'den sonra dünyanın en uzun ikinci (**6400 Km**) akarsuyudur. Amazon'un önemli kolları, **Tocantins, Araguaia, Xingu ve Topajos**'tur. Diğer önemli nehri, Parana'dır..
- Brezilya'da iki önemli göl vardır. Bunlar **Lagoa dos patos** ve **Lagoa**'dır.



AMAZON



Lagoa dos Patos Brazilya'nın en büyük gölü ve dünyadaki büyük lagünlerden biridir. 280 km uzunlu unda ve 70 km kadar geni li i olan gölün toplam alanı 9,850 km²dir.



- Brezilya'nın 2/3 'si **orman**larla kaplıdır.
- Ekvatorial bölgede Amazon nehri havzasındaki Amazon yağmur ormanları 3 milyon km²lik bir alan kaplar. Ormanlarda çok çeşitli ağaç türleri, sular üzerinde yüzerek büyüyen çeşitli bitkiler, sayısız denecek kadar çok hayvan türleri yaşar.
- Güneydeki platolarda iğne yapraklı ormanlar yer alır. Burada ağaçların büyümesi Amazon Havzasındaki kadar olmamakla birlikte, bol miktarda kereste üretilerek, bir bölümü ihraç edilir.
- **Savanlar**, Brezilya'nın merkezi kısmında büyük bir alanı kaplar. Bu bölge savanların verimliliği düşüktür.
- **Otlaklar**, Campos adı verilen otlaklar; Brezilya'nın güneyinde ve iyi yağış alan merkez platoları ve kısmen de Amazon bölgesinde bulunur.
- Güneye doğru tropikal kumakta kaktüs gibi dikenli bitkilerin yer aldığı çöller ve bozkırlara geçilir.



- Brezilya orman varlığı ve tür çeşitliliği bakımından çok zengindir.
- Amazon bölgesinde, Afrika ve Asya tropik ormanlarında bulunanların toplamı kadar, yani 50.000 den fazla tür bulunmaktadır. Dünyadaki bitki türlerinin yaklaşık % 80'i bu havzada yer almaktadır.
- Brezilya'da, bitkilerdeki çeşitlilik dışında hayvan varlığı da çok zengindir. Dünyadaki 7.000 kuş türünün 1.200 'den fazlası Brezilya da bulunur.
- Amazon Nehri'nde 2.500-3000 tür balık vardır. Bu balık türlerinin önemli kısmı, Brezilya'nın diğer nehirlerinde de yaşamaktadır.

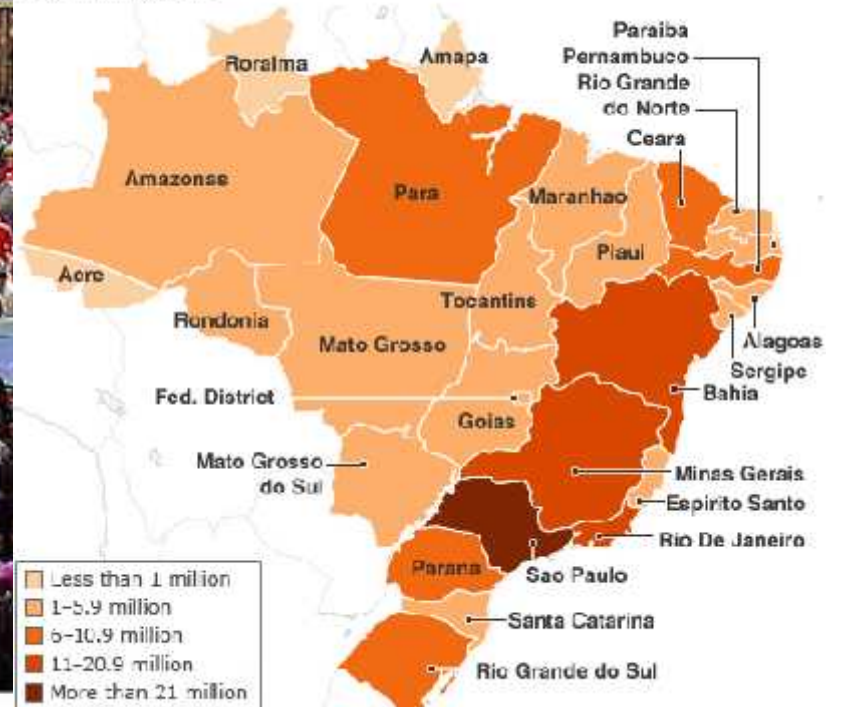
NÜFUS

- Brezilya, dünyanın nüfusu en kalabalık be inci ülkesidir. Toplam nüfusu 190 milyon ki i civarındadır.
- Nüfus yo unlu u kilometre karede 22 ki iden fazla, ancak da ılım sahil boyunca uzanan dar bir kıyı erisinde yo unla mı tır. Güneydeki platolarda da nüfus yo unlu u fazladır.
- Amazon havzası çok sıcak ve gür ormanlarla kaplı olması nedeniyle nüfus yo unlu u çok dü üktür. Ülkenin iç taraflarında, yo unlu un kilometre kare ba ına bir ki iden daha az oldu u yöreler mevcuttur.

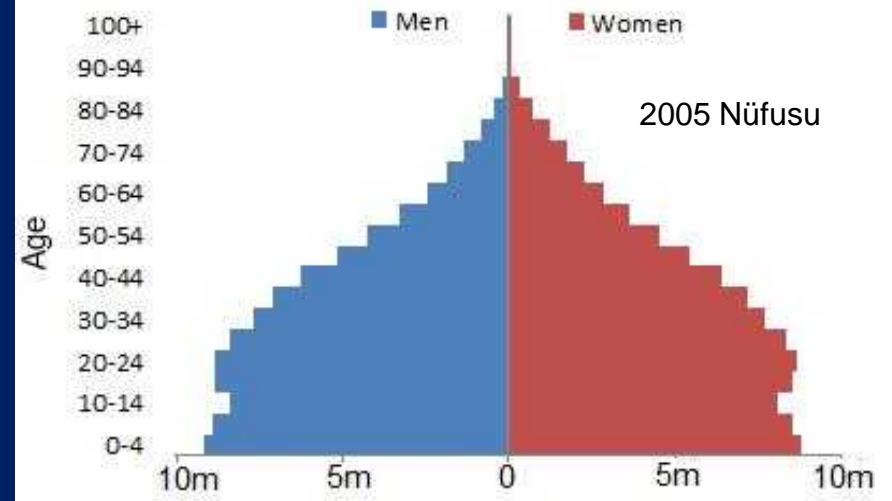
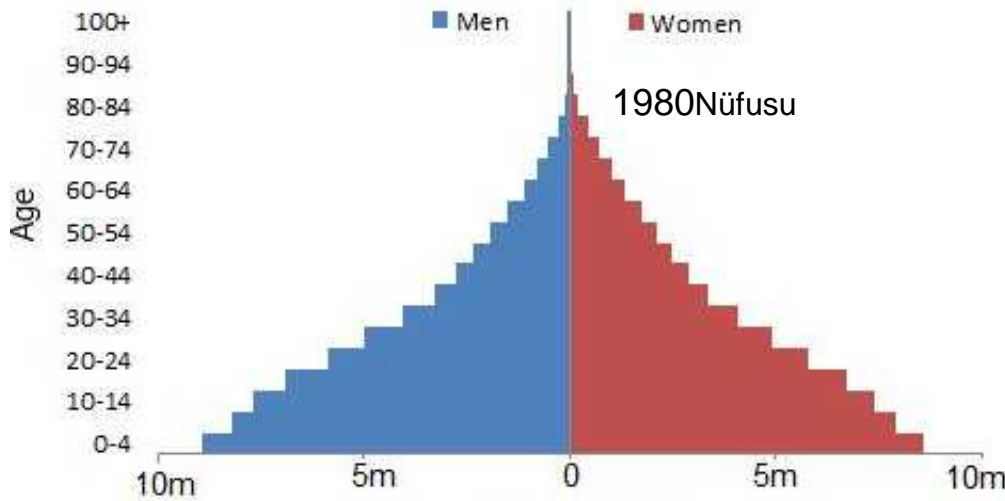


Sao Paulo, Brasil

Growing country
population by state



Source: Brazilian Government, 2000



Brezilya'nın nüfus piramidi son dönemde önemli de i iklikler göstermi tir...

EKONOM

- Halen dünyanın 9. büyük ekonomisi olan Brezilya, on yıldan bu yana piyasasını dünyaya açmıştır. Son yıllarda dış satımı fazla veren Brezilya'nın temel sanayisi **gemi inası; motorlu araçlar, otomobil, kamyon, otobüs, ağır nakil araçları; arazi araçları** üretimine yöneliktir.
- **Metaller, gıda, havacılık ve uzay, bilişim sistemleri, ahşap ve ahşap ürünleri; mobilya, radar ve uzaktan kumandalı alıcı sistemleri, ilaç, eczacılık ürünleri ve her tür tıbbi donanım, inşaat sanayi ürünleri, tarım araçları ve teknolojisi, iletişim, kağıt, matbaa malzemeleri, makineler, demir yolu lokomotif ve vagon üretimi...**ülkenin diğer sektörlerinin oluşturur.

- Ki i ba ına dü en milli gelirin, 3000 \$ civarında oldu u Brezilya'da 150 milyondan fazla ki i yoksulluk sınırının altında yaşamakta olup, aylık ortalama ücret 60 \$ kadardır.
- Ekonomisindeki geli meyi, büyük oranda dü ük i çi ücretleri ile sağlayan ülkede yaşam ko ulları çok farklıdır...



- Brezilya yaklaık %32 ile en büyük **kahve** üreticisi olup, bu ürün ana ihracat malıdır. Bunun yanında **soya fasulyesi**, **eker**, **pamuk**, **kakao ve darı** dünya pazarlarında oldukça büyük payları ile ana ürünlerdir .
- Brezilya çe itli maden cevherlerine sahiptir. **Demir, manganez, boksit, bakır, fosfat ve potasyum** en önemli maden kaynaklarıdır.
- Kömür rezervleri az ve düşük kaliteli olan Brezilya'nın, petrol üretimi kendisine yetecek düzeydedir.

T CARET

- Brezilya'nın dış ticareti, hacim ve değer olarak Latin Amerika ülkelerinin en büyüğüdür. (2007 de 281 milyar dolar)

Brezilya'nın dış satımı iki ana gruba ayrılır;

- 1) **Ham ve yarı işlenmiş ürünler**; demir, alüminyum, manganez ve diğer madenler soya, şeker, kahve, kakao, pamuk, mısır, yaprak tütün, meyveler ve diğer tarım ürünleri ve her türlü et.
- 2) **Mal edilmiş mallar**; uçak, motorlu araç, gemi, lokomotif, vagon ve yedek parçaları, demir-çelik alaşımları ve ürünleri, kağıt, mekanik sistemler, buhar veya elektrik ve elektronik motorları makine ve donanımları...

TUR ZM

- Brezilya, ormanları ve özgün do al ya am a anları, görkemli da manzaraları, nehirleri, plajları ve karnavalları ile dünyadaki önemli turizm merkezlerindedir.
- Portalaza'nın sembolü ehriin sahilleri boyunca görülen Jangadalardır. (balıkçılıkta kullanılan yelkenli sal)
- Corcovado da ının tepesindeki ünlü 38 metrelik dev sa heykeli de önemli bir ziyaret yeridir.
-


Corcovado Da İsa Heykeli



Parana elalesi



Rio Grande





ÇİN HALK CUMHURİYETİ

Yönetim Biçimi :Sosyalist Cumhuriyet

Başkent:Pekin (Being)

Yüzölçümü :9.736.000 km²

Nüfus:1.300.000.000

Dil:Çince

Din :Taoizm, Budizm, Müslümanlık, Hıristiyanlık...

Para Birimi:Çin Yeni (Yuan)

Önemli Şehirleri: Şanghay, Tianjin, Conton, Shenyag, Wuhan