

Mexico city





AKAPULCO



M I S I R

Fiziki Coğrafya Özellikleri

- Mısır, 23°-31° kuzey enlemleri 25°-35° doğu boylamları arasında yer alır. Bu konumu ile Asya, Avrupa ve Afrika arasında önemli bir noktada yere sahiptir.
- 997.739km²' lik bir yüz ölçüme sahip olan Mısır'ın, batıda [Libya](#), güneyde [Sudan](#) ve kuzeydoğuda [Filistin](#) ve [İsrail](#)'le sınır komşusudur. Mısır'ın kuzeyde [Akdeniz](#)'e, doğuda [Kızıldeniz](#)'e kıyısı bulunmaktadır.

- Ortalama yükseltisi 500m'nin altında olmasına rağmen sanıldığı gibi tamamen düz bir ülke değildir.
- Kızıldeniz boyunca uzanan kıyı şeridi, Sina yarımadasının güneyi ve güney batı uçta **Gilf Kebir platosu** yüksek alanları oluşturur.En yüksek noktası 2642m yükseltisi ile **Catherine** tepesidir.
- Ülkenin en alçak yeri ise **Qattara çukuru**'dur(-133m).
- Büyük bölümü çöllerle kaplı olan Mısır toprakları, dört coğrafi bölgeye ayrılır:
 - **Nil Vadi ve deltası,**
 - **Batı Çölü,**
 - **Doğu Çölü**
 - **Sina yarımadası.**

Nil nehri/Kahire



İklim

- Çok sıcak ve kurak bir yaz, az yağışlı ve ılık bir kış Mısır'ın ikliminin genel karakteridir.
- Ülke özellikle Sahra'dan gelen sıcak ve kuru hava kütesinin etkisi altındadır. Mevsimler ile gece gündüz arasında sıcaklık farkı fazladır. İlkbaharda ülkenin güney kesiminde oluşan yüksek basınç sahalarından kuzeydeki alçak basınç sahalarına doğru sıcak ve kuru **hamsin rüzgarı** eser. Bu rüzgar kum fırtınalarına yol açar. Ülkenin tamamına yakınında kurak iklim hüküm sürerken Akdeniz kıyılarında, Akdeniz iklimi etkilidir.
- Akdeniz kıyılarındaki, yaklaşık 200 mm civarındaki yağışlardan başka, pek yağış görülmez. Güney bölgelerde yazın 43°C'ye kadar ulaşan sıcaklık, kış aylarında 15°C civarına düşer.

Bitki Örtüsü

- Mısır'ın kurak ve sıcak iklimi, orman oluşumunu ve bitki örtüsünün zenginleşmesini engellemiştir.
- Çöl bölgelerinde yalnızca cılız ve bodur ılgın ve birkaç mimoza türü görülür. Arap Çölünde ve Sina'da bitkiler biraz daha çeşitlenir.
- Yer altı sularının da etkisiyle kimi vahalarda hurma ağaçlarına rastlanır.
- Ünlü papirüslere ise günümüzde, ancak Kahire botanik bahçesinde rastlanır.
- Ülkenin tek hayat kaynağı Nil suları, en önemli doğal kaynağı oluşturur. Nil Nehri, günümüzde kontrol altına alınmış, vadi ve deltasından yılda tek ürün yerine üç ürün alınması sağlamıştır.

- Bitki örtüsü gibi, hayvan varlığı bakımından da vasat olan Mısır'da daha çok evcil hayvanlar yaygındır.
- Çöl bölgelerinde daha çok ceylan, nubian keçisi, sırtlan, çakal, çöl tilkisi, yabani tavşan ve vaşak yaşamaktadır.
- Ayrıca birçok kuş ve yabani ördek türü de bulunur.
- Plato sahalarında ise kaba çuha ve devekuşu yaşar.
- Nil suları ise, tatlı su levreği bakımından zengindir.

Nüfus ve Yerleşme

- Nüfus: 80,000,000 (2010) Nüfusun %45'i şehirlerde yaşamaktadır.
- Nüfus artış oranı: %1.75
- Bebek ölüm oranı: 31.3 ölüm/1,000 doğan bebek
- Ortalama yaşam süresi: Toplam nüfus içinde: 71.2 yıl
erkeklerde: 68.7 yıl
kadınlarda: 73.9 yıl (2006 verileri)
- Ortalama çocuk sayısı: 2.83 çocuk/1 kadın (2001 tahmini)
- Okuma yazma oranı % 57'dir

- Mısır halkının %91'ini Araplar oluşturmaktadır. Arapların %91.5'i Müslüman, kalanı Hıristiyan'dır.
- İkinci önemli etnik unsur, nüfusun %7'sini oluşturan Kıptilerdir.
- Kalan nüfusu Avrupalı Hıristiyan etnik unsurlarla, Nubiyalı, Beja, Arnavut, Berberi gibi değişik kökenlerden gelen Müslüman etnik unsurlar oluşturmaktadır.

- **Dil**

- Resmi dil Arapçadır. Halkın tamamına yakını Arapça konuşur.
- Kahire, İskenderiye, Port Said, Süveyş ve İsmailiye ülkenin yoğun nüfuslu kesimleridir. Tarihi açıdan en önemli yerleşim yeri Luksor'dur.
- Kahire Afrika'nın en büyük kenti ve dünyanın en büyük Arap kentidir.

Kahire



EKONOMİ

- Mısır, kişi başına milli gelir bakımından Afrika'nın en zengin ülkesidir. Fakat dünya ülkeleri arasında ortalarda yer alır.
- 1980'den evvel, ekonomik bakımdan dünyanın en kötü on ülkesi arasındaki Mısır; Camp David Anlaşmasından sonra Enver Sedat'ın yeni ekonomik tedbirleri ile % 10 kalkınma hızı yakalamış ve hızlı bir kalkınma sürecine girmiştir.

- Mısır, ekilebilir topraklarının %4 gibi çok az bir yer kaplamasına rağmen yine de bir tarım ülkesidir. Tarım arazilerinin tamamına yakının sulanabilir oluşu ve yılda 3-4 kez ürün alabilme olanağının bulunuşu ülkede tarımı ön plana çıkarmıştır.
- Tarım topraklarının 3/4ü ticari ürünlere ayrılmıştır. En çok pamuk ekilmektedir. Mısır dünyanın 5.büyük **pamuk** üreticisidir. Dünyanın en kaliteli ve uzun elyaflı pamuğu Mısır'da yetiştirilir.
- Pamuğun dışında **pirinç, mısır, şeker kamışı ve buğday** en çok üretilen diğer ürünlerdir. Aynı zamanda dünyanın en çok **hurma** yetiştiren ikinci ülkesidir.

- Mısır, Güney Afrika Cumhuriyeti'nden sonra Afrika'nın sanayi bakımından en gelişmiş ülkesidir.
-
- Sanayi kuruluşlarının çoğu Kahire, İskenderiye ve Süveyş çevresinde yer alır.
- Belli başlı sanayi dalları pamuk ipliği, hazır giyim, gıda, çelik, alüminyum, ulaşım araçları, çimento, kimyasal maddeler ve elektrikli aletler üretimidir.
- Başlıca ihracat malları; petrol ve petrol ürünleri, dokuma hammaddeleri ve ürünleri, çeşitli aletler ve metalürji ürünleri ile portakal, pirinç ve soğandır.
- Başlıca ithalat ürünleri ise; çeşitli gıda ürünleri, makineler ve elektrikli aletler, taşıt ve donanımı, kimyasal madde, kağıt ve kerestedir.

- Dış ticaretinde AB ülkeleri ile ABD başta gelir. Japonya, Suudi Arabistan ve Romanya en çok ticaret yaptığı diğer ülkelerdir.
- Mısır'ın ihracatı ithalatına oranla düşüktür. Turizmden sağlanan gelirler ve Süveyş kanalından sağlanan geçiş ücreti dış ticaret açığının kapatılmasına önemli katkı sağlamaktadır.
- Mısır, maden bakımından zengindir.
- Petrol, manganez, çinko, demir, kurşun, fosfat, krom, altın, amyant, kükürt, volfram ve titan en önemli madenleridir.

Ulaşım

- Demiryolları: 5,000 km
- Karayolları: 93,000 km
- Su yolları: 3,500 km
- Hava alanı: 88 (2006)
- Limanları:

- Boru hatları;
 - ❖ Ham petrol 1,171 km;
 - ❖ petrol ürünleri 596 km;
 - ❖ doğal gaz 460 km

Kültür ve Turizm

- Mısır antik medeniyetiyle ünlü bir ülkedir ve dünyanın en çok ilgi çeken tarihsel anıtları buradadır.
- Gize Piramitleri,
- Karnak Tapınağı
- Krallar Vadisi en önemli tarihsel anıtlardır.

Dünyanın yedi harikasından biri olarak nitelendirilen skenderiye Feneri bugün sadece kartpostallarda yer almaktadır

Gize Piramitleri...



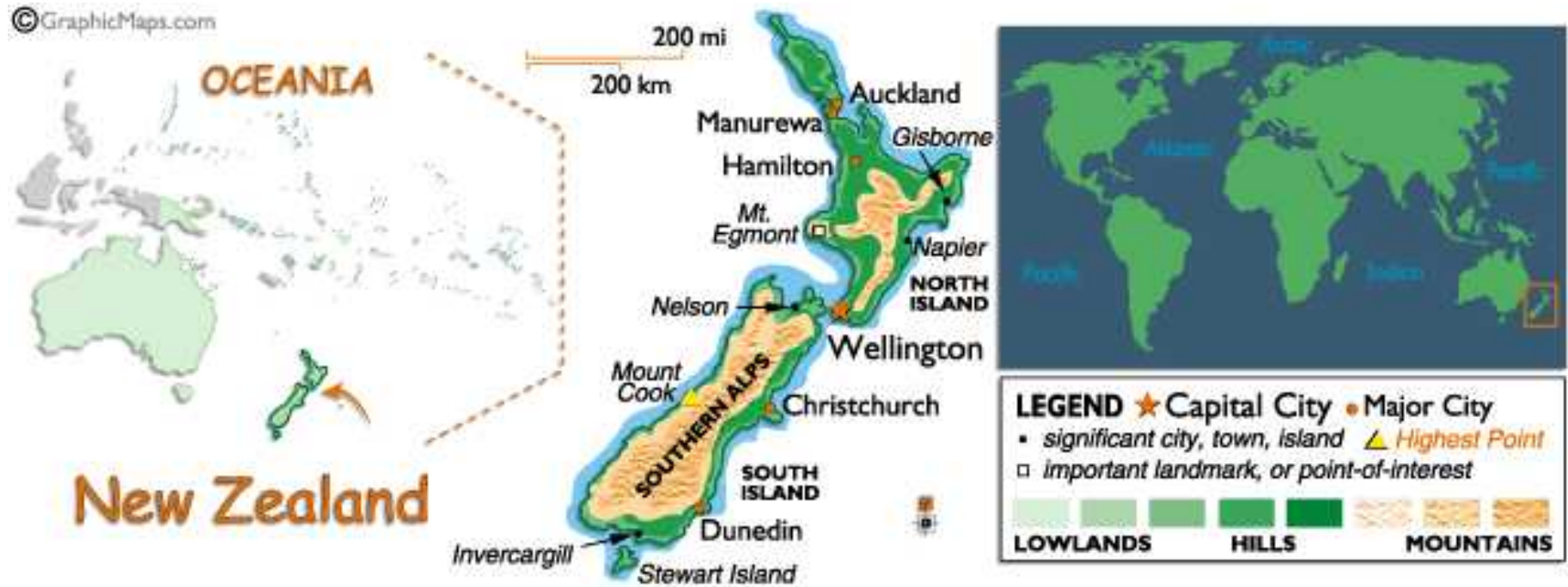
Krallar Vadisi



Karnak tapınađı



Yeni Zelanda



- Yeni Zelanda; kuzey adası (113.729km²) ve Güney adası (151.215km²) olarak iki adadan oluşur
- Adalar; yaklaşık 32 km genişliğindeki **COOK** boğazıyla birbirinden ayrılır.
- Ülkede; hiçbir yerin denizden uzaklığı 111km'yi aşmaz.
- Başkenti **Wellington**, yüzölçümü: 268,680km², nüfusu ise; yaklaşık 4.400.000 (2010) kişidir...



YÜZEY ŞEKİLLERİ

- Yeni Zelanda'yı oluşturan iki ada, belirgin dağ sistemlerinden meydana gelmiştir.
- Kuzey adasındaki dağların en yüksek tepelerini volkanik dağlar oluşturur.
- Bunlar, **Ruapehu (2797m)** ve **Egmont (2518m)** dağlarıdır.
- Deprem kuşakları üzerinde bulunan Yeni Zelanda'da depremler sık yaşanır.
- Adanın batı kesimindeki **taranaki** bölgesinde geniş düzlükler bulunmaktadır...



White island aktif volkanı



EGMONT

2518



Ruapehu (2797m)



COOK DA I

3764



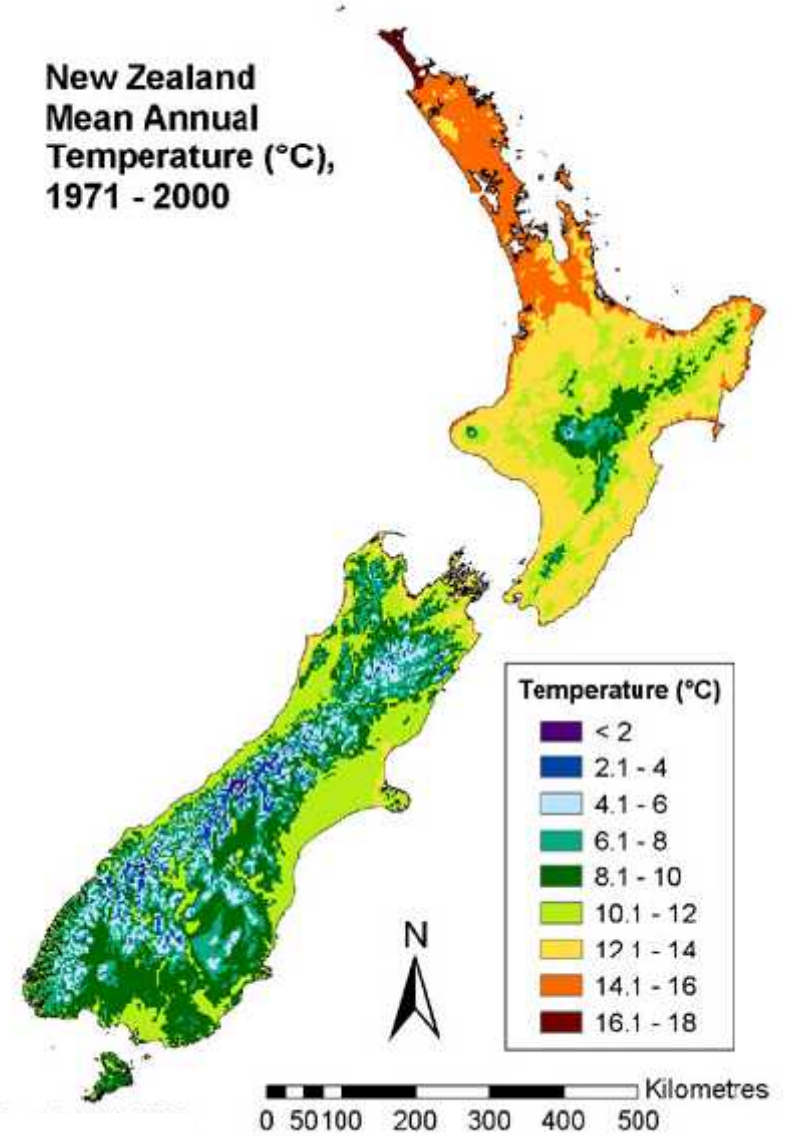
- Güney adasının batı kesiminde 480 km boyunca uzanan **güney Alpleri** (Y.Zelanda Alpleri) yüksek bir dağ sırası oluşturur.

- Ülkenin en yüksek noktası olan **Cook dağı(3764m)**, bu dağlar üzerinde yer almaktadır.

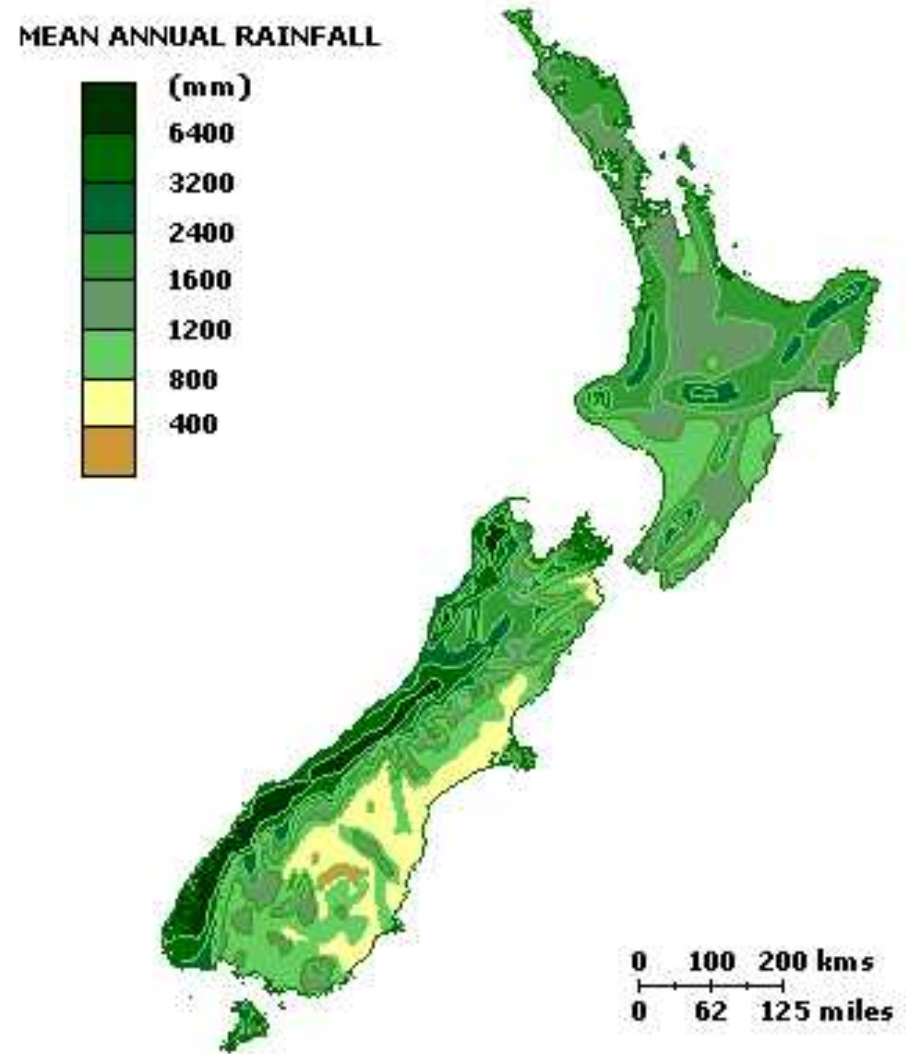


İKLİM

- Yeni Zelanda da çok yüksek ve çok düşük sıcakların görülmediği **ılıman** bir iklim etkilidir. Kuzey adasınının kuzey kısımlarında ise subtropikal iklim görülür.
- Mevsimlik sıcaklık farkı 10 °C dolaylarındadır.
- Yazın ülkenin büyük bir bölümünde 21 °C üzerinde olan gündüz sıcaklığı kuzeyde zaman zaman 27 °C yi geçer.



- Batı rüzgarlarından dolayı bol yağış alan ülkede, yıllık ortalama yağış; 600-1600 mm arasında değişir...En fazla yağışı ülkenin batı kıyıları alır.
- En yağışlı bölge güney adasınının güney batısındaki **Milford Sound** çevresidir. Burada yıllık yağış miktarı ortalamaların çok üzerine çıkarak,7900 mm ye ulaşır.
- Yüksekliğin 600m yi geçtiği her yerde kar yağışı görülür.



Güney adasında, yükseltisi 3000. m'yi geçen 17 zirvesi bulunan dağlık kütle üzerinde çok sayıda buzul bulunması, yükselti ile birlikte, enlem etkisini de yansıtmaktadır...



BİTKİ ÖRTÜSÜ

- Yeni Zelanda topraklarınınin %27'si orman, %50'si çayır ve otlaklarla kaplıdır.
- Coğrafi koşullar nedeniyle yerli türlerin %90'a yakını adalara özgü türlerdir.
- Güney adası orman bakımından daha zengindir.
- Ülke genelinde zengin bir endemizm bulunmaktadır.





Kauri



Totara




Rimu

Yeni Zelanda'daki dev boyutlu, her dem yeşil ağaçlar arasında,
Kauri, Totara, Rimu gibi
kerestesi değerli ağaçlar bulunmaktadır.

HİDROGRAFİK ÖZELLİKLER

- Yeni Zelanda arazisinin engebeli olması nedeniyle, ırmaklarında akım fazla olup, genellikle ulaşımaya elverişsizdir.
- En uzun akarsu **Waikato ırmağı (425km)** kuzey adasından, Tasman denizine dökülür.
- Güney adasının en uzun ırmağı olan **Clutha** ise, büyük okyanusa dökülür.



Göller;

- Yeni Zelanda'da 10 kadarı büyük olmak üzere, 4000 civarında göl bulunmaktadır. Göllerin büyük kısmı buzul gölüdür...
- Kuzey adasının en büyük gölü **Toupa**, Güney adasının en büyük gölü ise **Te Anau** gölüdür.
- Yüksekliği 580m'yi bulan **Sutherland** çağlayanı, dünyadaki yüksek çağlayanlar biridir.




Sutherland Falls is a waterfall near **Milford Sound** in New Zealand's **South Island**. At 580 metres the falls were long believed to be the tallest waterfall in New Zealand.



BEŞERİ ÖZELLİKLER

- Yeni Zelanda; parlamenter-demokratik monarşi ile idare edilmektedir.

- Resmi devlet başkanı
İngiltere Kraliçesidir.



- İngiliz kraliçesini, ülkede genel vali t
- Hükümet başkanı aynı zamanda Maliye Bakanlığı görevini de sürdürür.

➤ Yeni Zelanda adalarına ilk yerleşenler 1500 yıl önce Doğu Pasifik Okyanusu adalarından gelen **Maorilerdir**.

➤ Maoriler, bir **Polinezya** grubu yerlilerindedir.

➤ Maorilerin adalara yerleşmesi 14.yüzyıla kadar sürmüştür...

➤ Yeni Zelanda, 1907 yılında, İngiliz Milletler Cemiyeti içerisinde bir dominyon olmuştur.



Maoriler

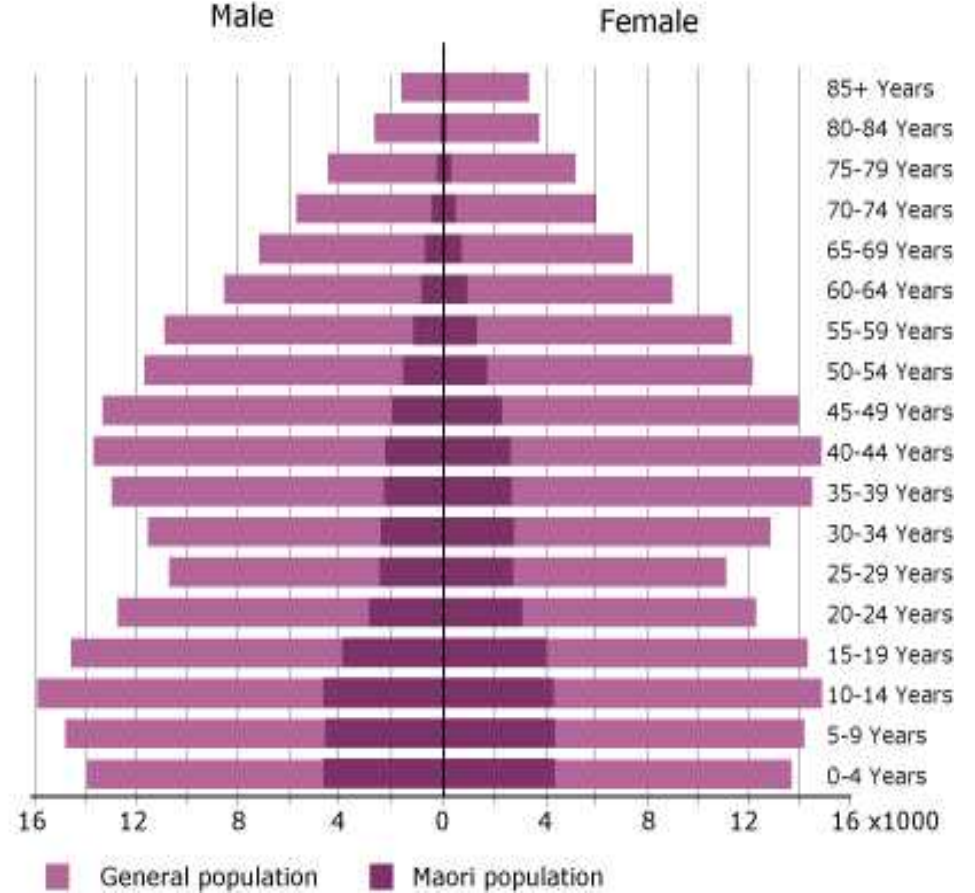
- Y.Zelanda,I.Dünya savaşının başlamasıyla,İngiltere yanında savaşa katılmıştır.
- Avustralyalı ve Yeni Zelandalı askerlerden kurulmuş ANZAC kolorduları Çanakkale’de Türk ordusu karşısında bozguna uğradı.17.000 ölü ve 50.000 yaralı verdiler.
- Yeni Zelanda birlikleri İkinci Dünya Savaşı sırasında da Alman ve İtalyan ordularına karşı da savaşarak hezimete uğramışlardır...



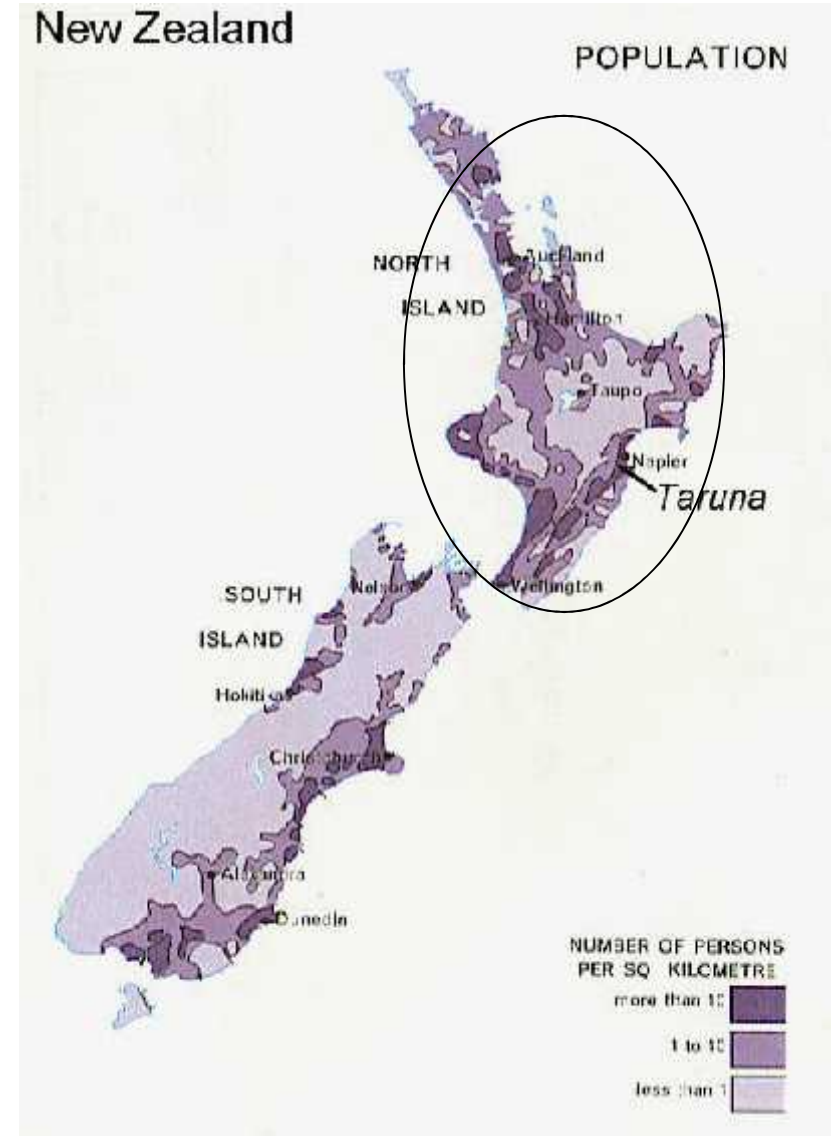
NÜFUS

- Nüfus artış hızı oldukça düşük olan, Y.Zelanda'da, nüfusun yaklaşık %90'ı kentlerde yaşamaktadır.
- Nüfus artış oranı ‰ 9 civarındadır.
- Ortalama yaşam süresi erkeklerde 78, kadınlarda 82 yıldır.
- Bebek ölüm oranı ise ‰5'dir.

Population pyramids of the general population and Maori in the Waikato region, 2006



- Y.Zelanda'da eğitime verilen öneme bağlı olarak, nüfusun tamamı okur yazardır.
- Nüfus yoğunluğu km² ye 13.8 kişidir.
- Toplam nüfusun 3\4'ü (3.300.000 kişi) kuzey adasında yaşar.
- **Auckland**, 1.350.000. kişilik nüfusu ile ülkenin de en kalabalık kentidir...



Auckland



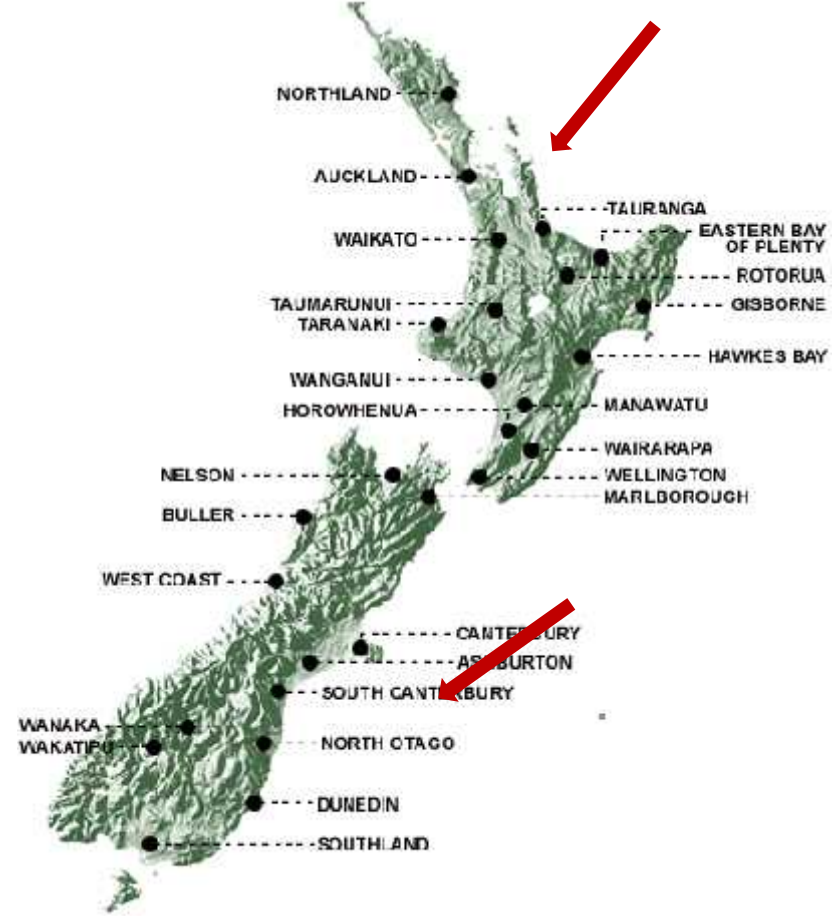
- Ülkede, nüfusun büyük çoğunluğu **İngilizce** konuşur.
- İngilizcenin yanı sıra **Maori** dili ve azınlıklar arasında konuşulan bir dil olan, **Samoaca**'da konuşulmaktadır....



EKONOMİK ÖZELLİKLERİ

TARIM;

- Yeni Zelanda, tarım ve hayvancılığa dayanarak, imalat sanayinin çok az katkısıyla gelişen, zengin topluma örnek, tek ülkedir.
- Ekime elverişli alanlar çok sınırlı olmasına rağmen verim çok yüksektir.
- Üretim yapılan başlıca alanlar kuzey adasında **Auckland yarımadası** ve güney adasında **Canterbury** ovasıdır.
- **Canterbury**, ülkenin en önemli tarım alanıdır.



- Başlıca tarım ürünleri; buğday, arpa, mısır, yulaf, patates, bezelye ve çeşitli meyvelerdir.



- İtalya'dan sonra **kivi** üretiminde 2.sırada gelen Y.Zelanda, dünya kivi üretiminin %31'ini karşılamaktadır.



- Y.Zelanda'da, **Ormancılık** önemli bir gelir kaynağıdır.
- **Tomruk, kereste ve kağıt hamuru** ihracatı yüksek düzeydedir.
- **Balıkçılık** alanında da özellikle son yıllarda hızlı bir gelişme görülmektedir.
- Bir yılda avlanan su ürünleri miktarı 600.000 ton civarındadır.



HAYVANCILIK



- Yeni Zelanda ekonomisinin en önemli unsuru hayvancılık faaliyetleridir.
- Ülke, tam anlamıyla bir koyunculuk ülkesidir.
- Geniş mera ve otlaklar, nüfusun 20 misli kadar, yani 75 milyon koyun ve 9 milyon dolayında büyük baş hayvan yetiştirilmesine olanak tanır.
- Hayvancılık son derece modern tekniklerle yapıldığı için, iş gücüne fazla ihtiyaç yoktur.
- Dünyanın en büyük koyun dış satımcısı olan ülke, yün dış satımında da dünyada 3.sıradadır.

- Ülke aynı zamanda bir sığırcılık ülkesidir.
- Büyükbaş hayvancılığın yarısından fazlası kuzey adasının kuzey ucunda yapılır.
- Dünyanın en büyük mandıra ürünleri dış satımcısıdır.
- Bu sektörden ülke gelirinin %12'si karşılanır.
- Ülkede ayrıca, evcilleştirilen geyikler, çiftliklerde yetiştirilmeye başlanmıştır.
- Geyik eti ihracatı, son yıllarda ülkeye önemli katkıda bulunmaktadır.



DOĞAL KAYNAKLAR

- Yeni Zelanda maden kaynakları bakımından zengin değildir.
- Ticari açıdan işletilmeye elverişli maden sayısı oldukça azdır.
- Başlıca yeraltı kaynakları; **alt kömür, demir** içeren kum ve doğalgazdır.



- **Taranaki** yarım adasından az miktarda petrol çıkarılır.





Y.Zelanda'da, Altın, Berilyum ve Krom ıkartılan bir maden oca ı...

- Yeni Zelanda'daki yer altı **buhar kaynakları** çok önemli bir gelir kaynağıdır. Bu buhar ile türbinler çevrilmek suretiyle, elektrik enerjisi üretimi artırılmıştır
- Dünyada sadece İtalya, İzlanda, Meksika, ve Japonya da bulunan doğal buharlı elektrik santrallerinin bir benzeri de Yeni Zelanda da bulunan **Wairakei santralidir.**



- Hidroelektrik enerji, ülkenin temel enerji kaynağıdır.
- Ülkenin elektrik üretimi 30 milyon kws. civarındadır.
- Bunun %21'i termik santrallerden, %74'ü hidroelektrikten, %5'i ise jeotermik santrallerden elde edilir.
- Y.Zelanda, kişi başına en fazla elektrik tüketen ülkelerden biridir.



SANAYİ

✓ Dış pazarlara uzaklık, yerel sanayi faaliyetlerinin küçüklüğü, pazar sınırlılığı yüksek işçi ücretleri gibi nedenlerle sanayinin gelişmesi zorlaşmaktadır.

✓ Ülkenin en gelişmiş sanayi kolu gıda maddeleri işletme sanayisidir.

✓ Son yıllarda metal, makine, odun üretimi ve basın yayın gibi alanların önemi artmıştır.



Ülkenin önemli sanayi
ehirleri; **Auckland**, **Wellington**
ve **Christchurch**'tur.



ULAŒIM

- ✓ Ülkenin engebeli yapısına karŒır ulaŒım ađı oldukça geliŒmiŒtir.
- ✓ 93.000km karayolu ve 3800km demiryoluna sahip olan ülkenin, ulaŒım bakımından en geliŒmiŒ kesimleri, kuzey adasının tümü ve güney adasının dođu kesimidir.
- ✓ İki ada arasındaki Cook bođazında deniz ulaŒımı oldukça geliŒmiŒtir..
- ✓ En iŒlek limanı **Auckland**'dir.



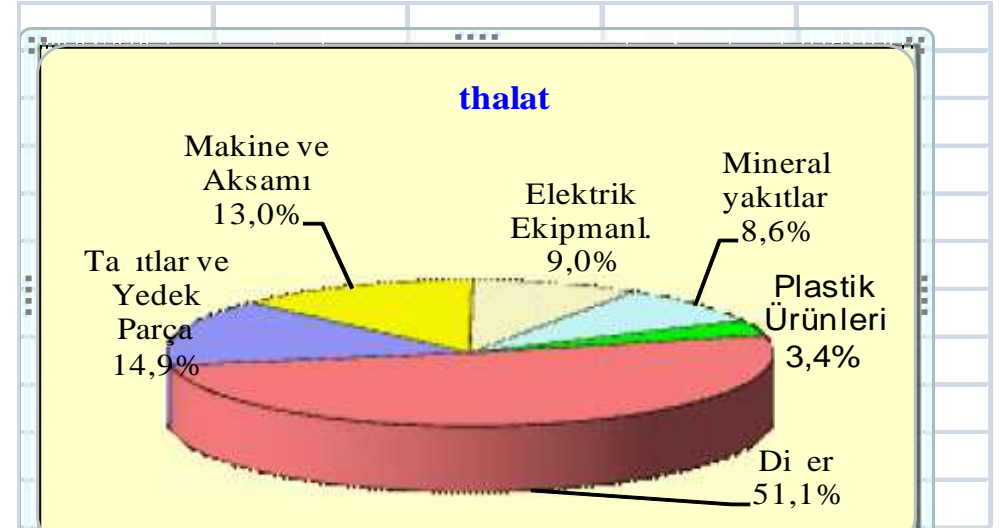

Port Auckland



TİCARET

- Dışsatım büyük ölçüde; **yün, et, süt ürünleri, canlı hayvan, meyve ve temel imalat ürünlerinden oluşmaktadır.**
- En önemli dış alım malları; **makine, ulaşım araçları, kimyasal maddeler, yakıt, demir çelik ve giyim eşyasıdır.**

Dış Ticaretindeki Başlıca Ürünler



TURİZM

- ✓ Turizmin ülke ekonomisine katkısı oldukça fazladır.
- ✓ Turizm gelirleri bakımından dünyanın hızlı gelişen ülkeri arasındadır.
- ✓ Önemli turizm merkezleri **Rotorua** ve **Queenstown**' dur.



Wellington



Tauranga city

