




# Türkiye'de Bölge Sınıflandırması




## Kazanım C.12.1

*Bölge tanımlama ve sınıflandırılmasında kullanılan kriterler açısından ülkemizdeki farklı bölge türlerini haritalar üzerinde örneklendirir.*



# Türkiye'de Bölge Sınıflandırması

Bir mekân parçasının bölge özelliğine sahip olabilmesi için o mekânda belirli olaylar arasında **benzerliğin ve karşılıklı ilişkilerin** olması gerekmektedir.



# Türkiye'de Bölge Sınıflandırması

*Eğer bir mekân parçası üzerindeki olaylar arasında karşılıklı neden sonuç ilişkisi bulunmuyorsa o mekân parçası bir bölge özelliği taşımaz.*



# Türkiye'de Bölge Sınıflandırması

Bölge tespitinde her şeyden önce bölgelere ayıracağımız mekânın ortak özelliklerinin neler olduğunu tespit etmek gerekir.



# Türkiye'de Bölge Sınıflandırması

Bazı coğrafi unsurlar sabittir, değişemez. Bazıları ise değişkenlik gösterebilir ve bunlar ikinci derecede önemlidir.

Oluşturduğumuz bu bölgeye farklılık kazandıran ve onu diğer bölgelerden ayıran da bu özelliklerdir.



# Sizce sabit ve deęişken coęrafi unsurlar nelerdir?



## Deęişkenlięi Az Olan Unsurlar

Yer Őekilleri

İklim

Toprak

Bitki Örtüsü

## Deęişken Olan Unsurlar

Nüfus

Yerleşme


Sanayi

Turizm

# Türkiye'de Bölge Sınıflandırması

Türkiye'nin coğrafi özelliklerinden ve yüzey şekillerinden dolayı geniş alanları kaplayan bölgeler oluşturmak çok güçtür.

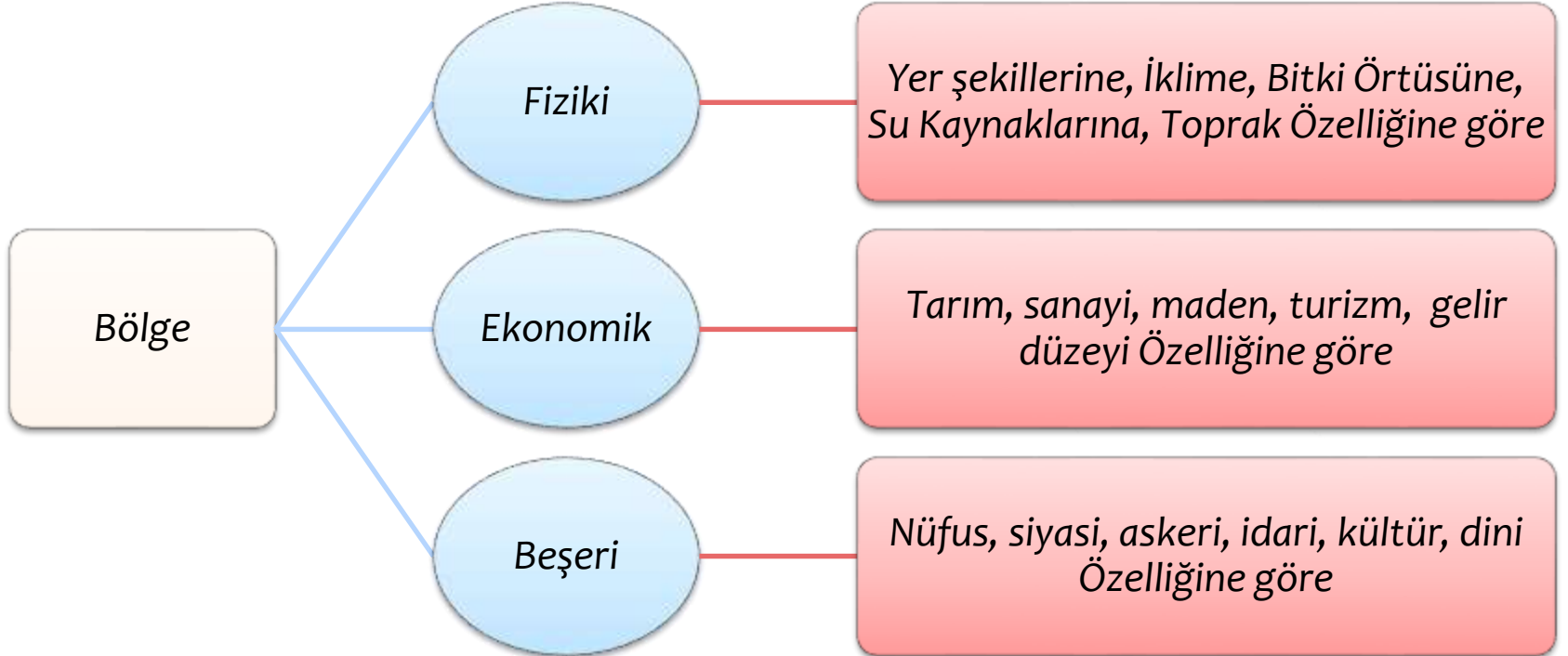
Bu nedenle Türkiye'de oluşturacağımız bölgelerin yüz ölçümleri genellikle küçük olacaktır.





# Türkiye'de Bölge Sınıflandırması

9. sınıftan hatırlayacağınız gibi yeryüzünde fiziki ve beşerî özelliklere göre farklı bölgeler oluşturulmuştur.



# ***A. FİZİKİ COĞRAFYA ÖZELLİKLERİNE GÖRE BÖLGELER***

# A. Fiziki Coğrafya Özelliklerine Göre Bölgeler

Genel olarak bölge sınırları oluşturulurken ilk önce dikkate alınan

Yüzey şekilleri,


İklim özellikleri,

Bitki örtüsü,

Su durumu

Toprak özellikleri

*gibi fiziki coğrafya özellikleridir*



# 1. Yeryüzü Şekillerine Göre Bölgeler

## Ovalık Bölgeler

Adana(Çukurova)

Konya Bölgesi

Gaziantep-Urfa Bölgesi

Trakya Bölgesi

## Dağlık Bölgeler

Karadeniz Dağlık Bölgesi

Hakkari Dağlık Bölgesi

Toroslar Dağlık Bölgesi

Menteşe Dağlık Bölgesi

# Ovalık Bölgeler

Adana(Çukurova)

Konya

Gaziantep-Urfa Bölgesi

Trakya

# Dağlık Bölgeler

Doğu Karadeniz

Hakkari

Toroslar

Menteşe



## 2. İklim Tipine Göre Bölgeler

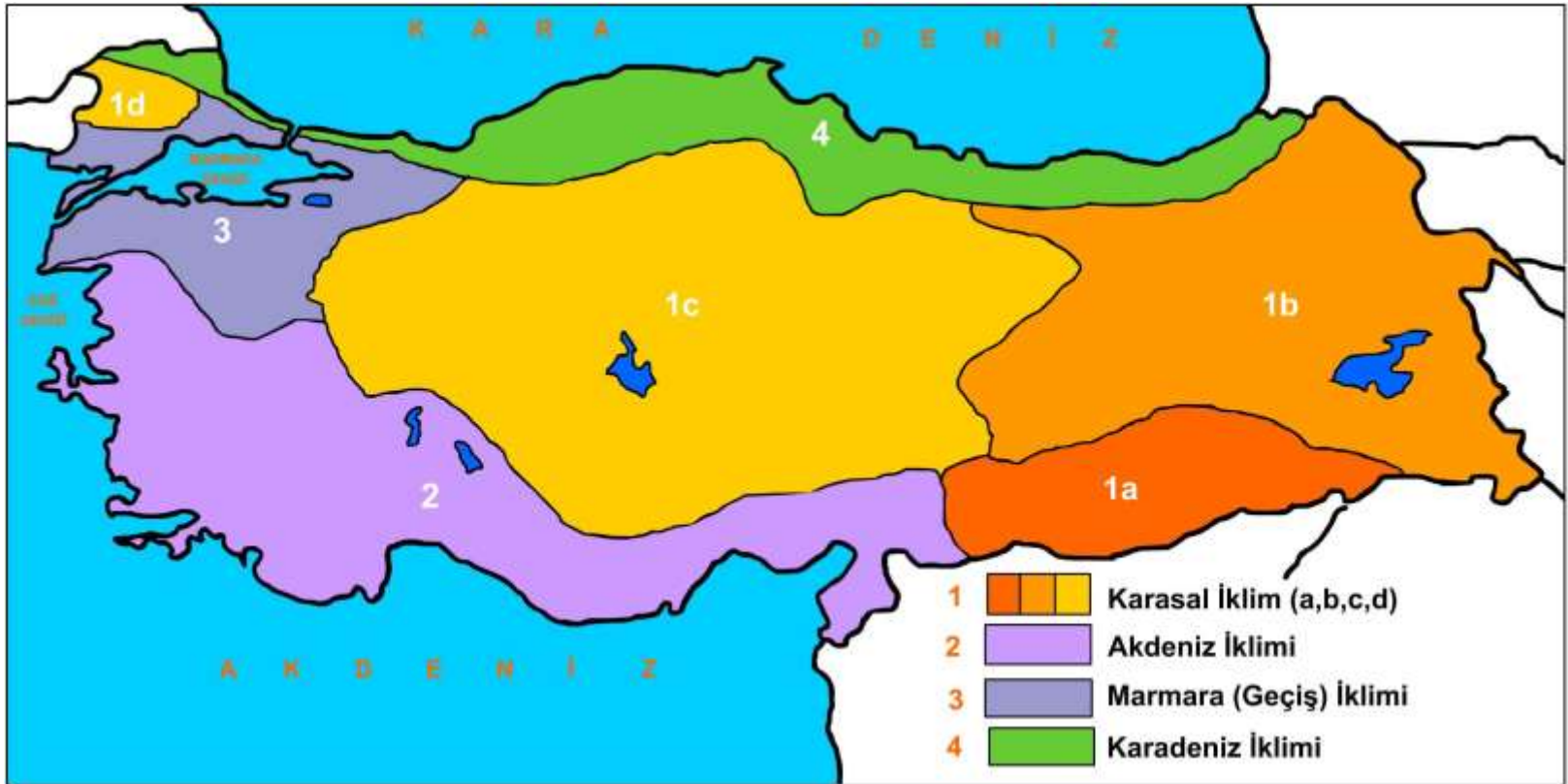
**Karadeniz İklim Bölgesi**



**Akdeniz İklim Bölgesi**



**Karasal İklim Bölgesi**

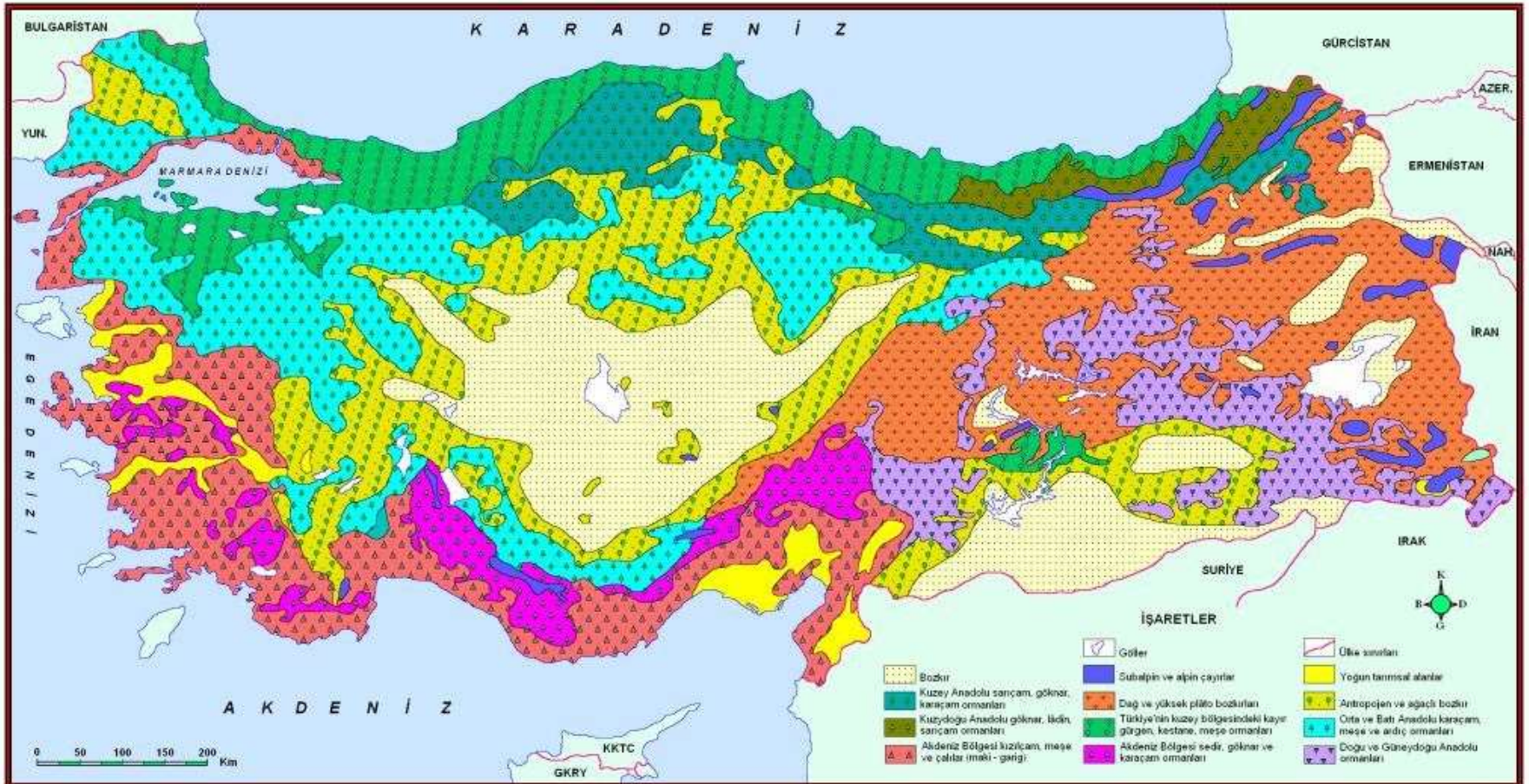


# 3. Bitki Örtüsüne Göre Bölgeler

Orman Bölgesi

Maki Bölgesi

Bozkır (Step Bölgesi)



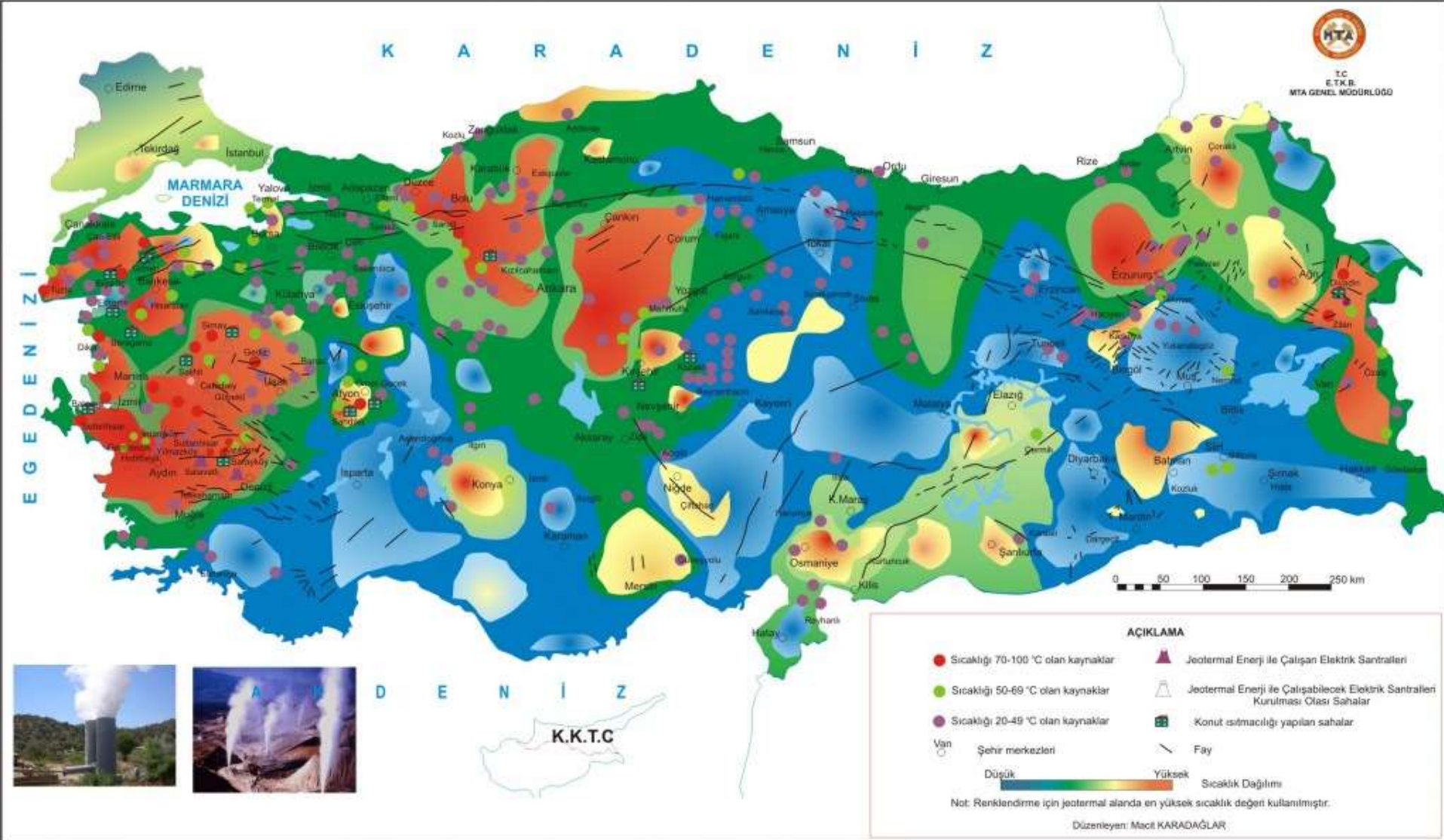
Kaynak : İL GÖKMELEN 1967 Aktaran İ. ATALAY 1983

TÜRKİYE'NİN BİTKİ ÖRTÜSÜ HARİTASI

R.SAYGILI 2009

# 4. Su Özelliklerine Göre Bölgeler

## Jeotermal Kaynaklar ve Uygulama Haritası





# **B. BEŐERÎ COĐRAFYA**

## **ÖZELLİKLERİNE GÖRE BÖLGELER**

## B. Beşerî Coğrafya Özelliklerine Göre Bölgeler

Bu bölgelerin sınırları belirlenirken fiziki özelliklerinin yanında o bölgelerin

Nüfus,

Yerleşme,

Ekonomik faaliyet gibi

Değişken beşerî özellikler göz önünde bulundurulur.



# 1. Nüfus Yoğunluğuna Göre Bölgeler

3.3 Nüfus yoğunluğu (km<sup>2</sup>'ye düşen kişi sayısı)

## Yoğun Nüfuslu Bölgeler

İstanbul-İzmit Çevresi

Adana ve Çevresi

İzmir ve Çevresi

Ankara ve Çevresi

Gaziantep ve Çevresi

## Seyrek Nüfuslu Bölgeler

Hakkari ve Çevresi

Taşeli Platosu

Tunceli ve Çevresi

Ağrı ve Çevresi

Çanakkale ve Çevresi

Muğla ve Çevresi

## 2. Yerleşim Özelliklerine Göre Bölgeler

### Kentsel Bölge

İzmir ve Çevresi

Antalya ve Çevresi

İstanbul ve Çevresi

Bursa ve Çevresi

Ankara ve Çevresi

### Kırsal Bölge

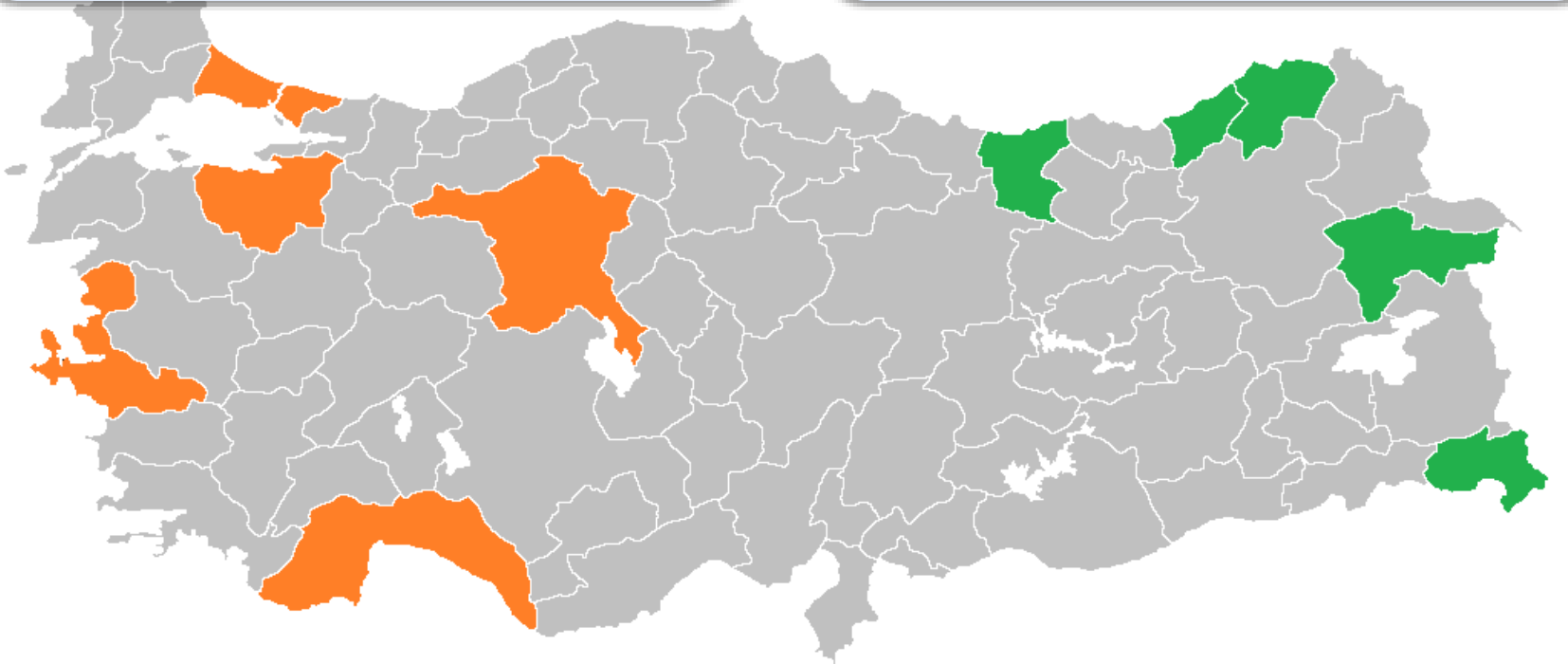
Giresun ve Çevresi

Rize ve Çevresi

Artvin ve Çevresi

Ağrı ve Çevresi

Hakkari ve Çevresi



### 3. Ekonomik Özelliklerine Göre Bölgeler



Tarım Bölgesi

Sanayi Bölgesi

Maden Bölgesi

Turizm Bölgesi

Serbest Ticaret Bölgesi



# a) Tarım bölgeleri

Konya-Aksaray ve Çevresi

Malatya ve Çevresi

Trakya

Çukurova ve Çevresi

Rize ve Çevresi

Urfa ve Çevresi



## ***b) Sanayi bölgeleri***

Zonguldak-Karabük ve Çevresi

İstanbul-İzmit ve Çevresi

Mersin-Adana

İzmir ve Çevresi

İskenderun ve Çevresi

Bursa ve Çevresi



## c) Maden bölgeleri

Sivas

Zonguldak ve Çevresi

Malatya ve Çevresi

Elazığ ve Çevresi

Eskişehir-Kütahya ve Çevresi

Akseki-Seydişehir ve Çevresi





## ***d) Serbest Ticaret Bölgeleri:***

*Mersin, Antalya, İstanbul Atatürk Hava Limanı, Doğu Anadolu Erzurum, Adana Yumurtalık*



# Serbest Ticaret Bölgesi

*Bir ülkede dış ticareti canlandırmak amacıyla açılan, sınırları belirlenmiş bölgelere serbest ticaret bölgesi denir*



# **Serbest Ticaret Bölgesinin Özellikleri**

*Yabancı kaynaklı eşya ve mal girişi serbesttir*

*Buraya gelen mal ve eşyalardan gümrük vergisi alınmaz*

*Bu bölgedeki faaliyetlere geniş muafiyetler ve teşvikler tanınır*

*Herhangi bir mal veya eşya bekletilebilir, işletilebilir, sanayi, depolama, ambalajlama tesisleri kurulabilir*

## e) Turizm bölgeleri:

*Antalya, Kuşadası, Muğla, Çeşme, Çanakkale, Alanya*



## 4) Karma bölgeler:

Bazı bölgeler aynı anda birden fazla özellik gösterebilir.

Örneğin; İstanbul hem ticaret hem sanayi hem de turizm özelliklerine sahiptir.



## *a) Tarım-Sanayi-Turizm(Karma Bölgeler)*

*Adana-Mersin, Bursa-Balıkesir, Ankara-Konya, Denizli, Aydın,*



## ***b) Maden-Sanayi(Karma Bölgeler)***

*Zonguldak-Karabük, Batman, Afşin-Elbistan, Elazığ,  
Seydişehir*



## **c) Ticaret-Turizm-Tarım(Karma Bölgeler)**

*İzmir-Manisa, Kayseri, Antalya, Bursa, Aydın-Denizli*





## ***Kaynaklar***

- ***Komisyon, Coğrafya 12 MEB Ders Kitabı, İstanbul 2011***
- ***Sema KÖROĞLU, Mahmut KÖROĞLU, Coğrafya 11, Esen Yay, Ankara 2008***
- ***Komisyon, LYS Coğrafya, Güvender yayınları, İstanbul 2009***
- ***Cumhur ABAY, Coğrafya 11, Esen Yay, Ankara 2011***