

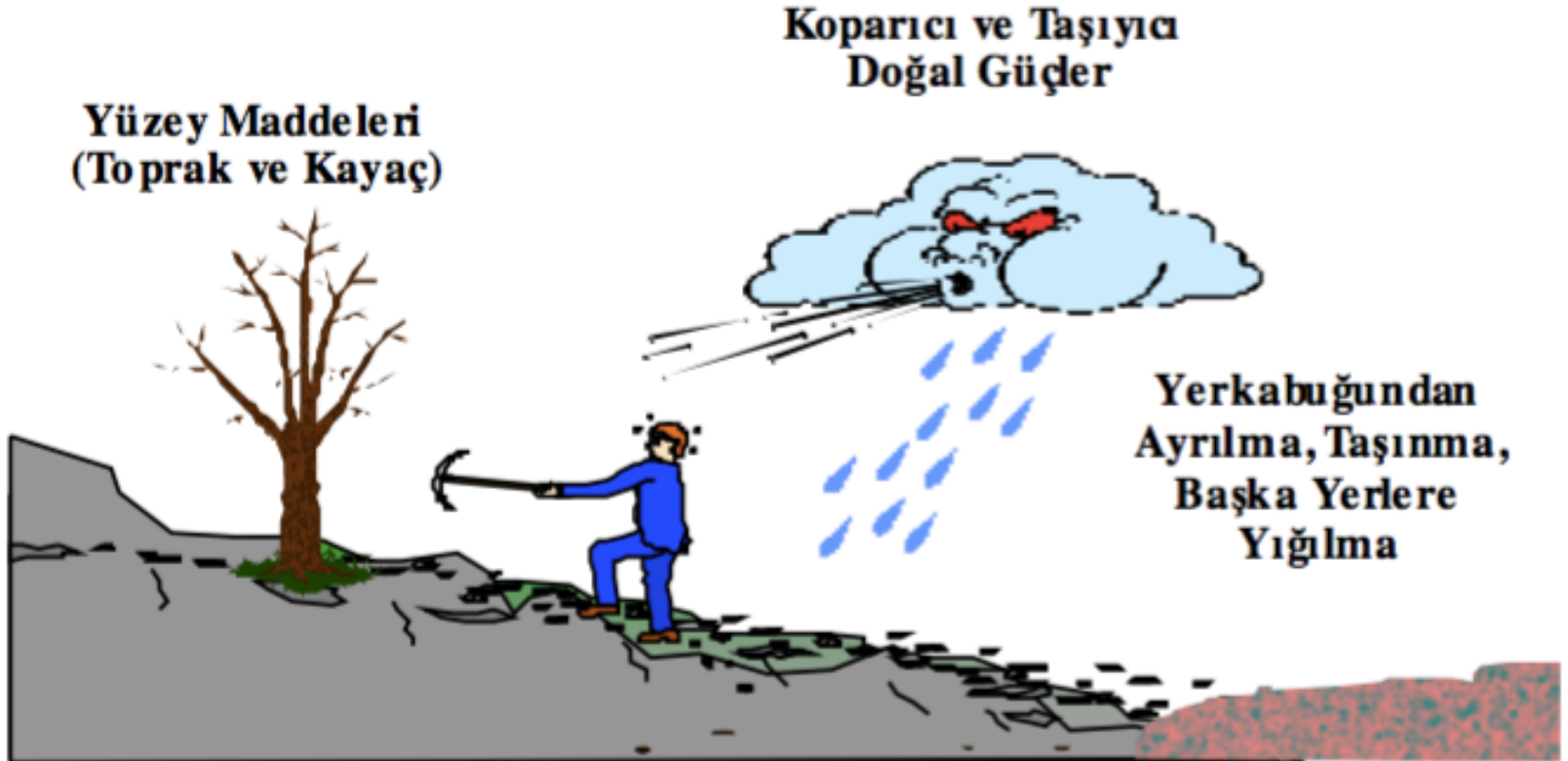
An aerial photograph of a steep, eroded hillside. A dirt path winds down the slope, which is covered in sparse green vegetation and exposed brown soil. At the top of the hill, a white tarp is visible. The text "DERS 1" is overlaid in the center of the image.

DERS 1

Erozyona Giriş

Erozyon ne demektir?

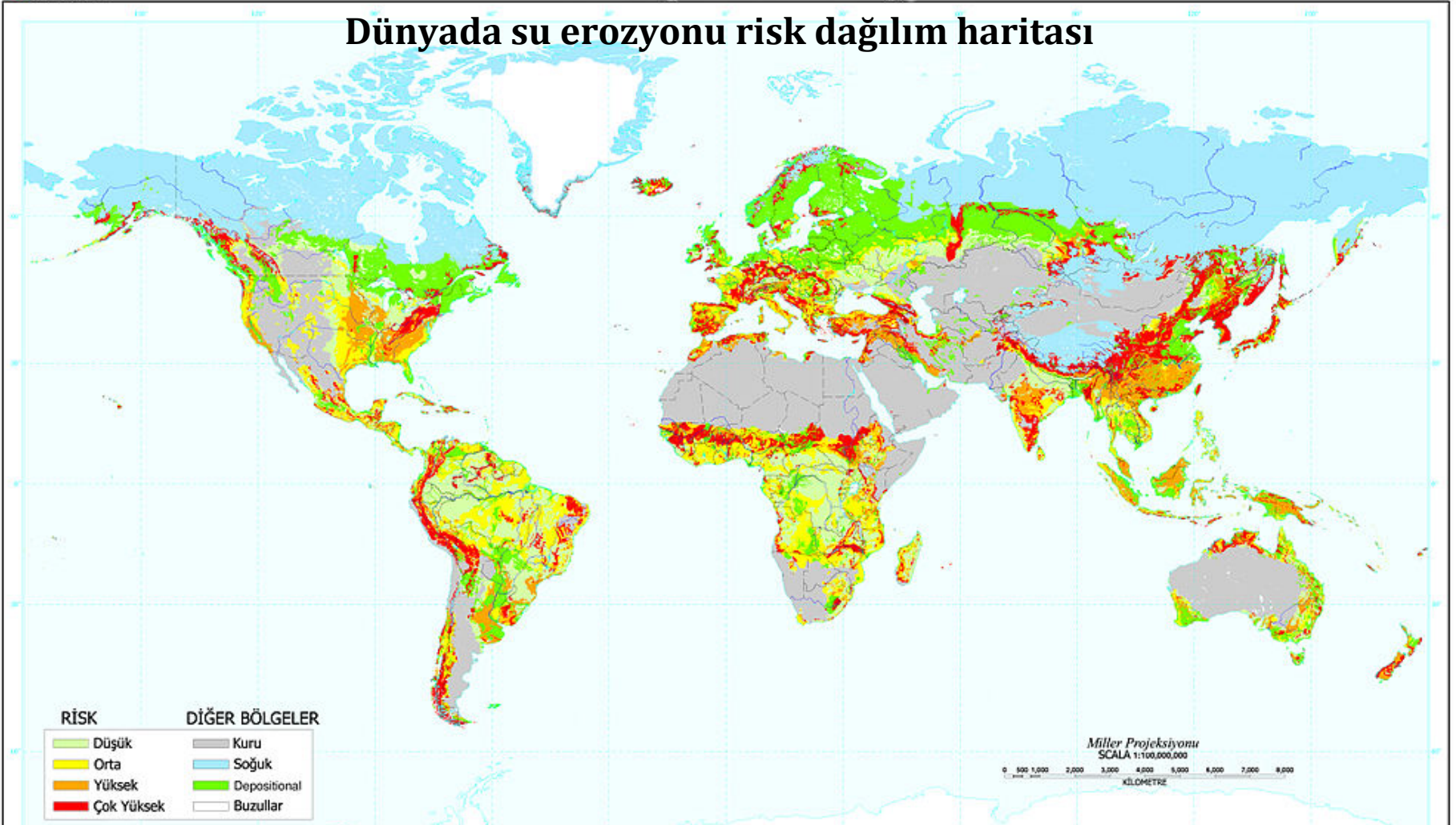
- **Erozyon**, başta **toprak** ve **kayalar** olmak üzere yer küre üzerindeki çeşitli yüzey maddelerinin dağlık ve tepelik arazilerden eğimler boyunca, yer kabuğundan ayrılması ve doğal etkenlerle başka bölgelere taşınması olayıdır.



- Fransızca “*erosion*” kelimesinden alınan erozyon terimi, Latince “*erosio*” kelimesinden türetilmiştir. Latince de “*kemirme*”, “*aşınma*” anlamına gelmektedir.
- Osmanlı Türkçesinde karşılığı “*itikâl*” olup yeryüzünün aşınması ve düzenlenmesinde etkili tüm dış etkenlerin oluşturduğu etkilere verilen isimdir. Değişik yörelerde, erozyon için “*süprüntü*”, “*dalaz*”, ve “*uçkun*” gibi kelimeler kullanılır.
- İngilizce de erozyon “*erosion*”, Almanca da “*erhaltung*” ve “*abtrattung*” kelimeleri ile ifade edilir.

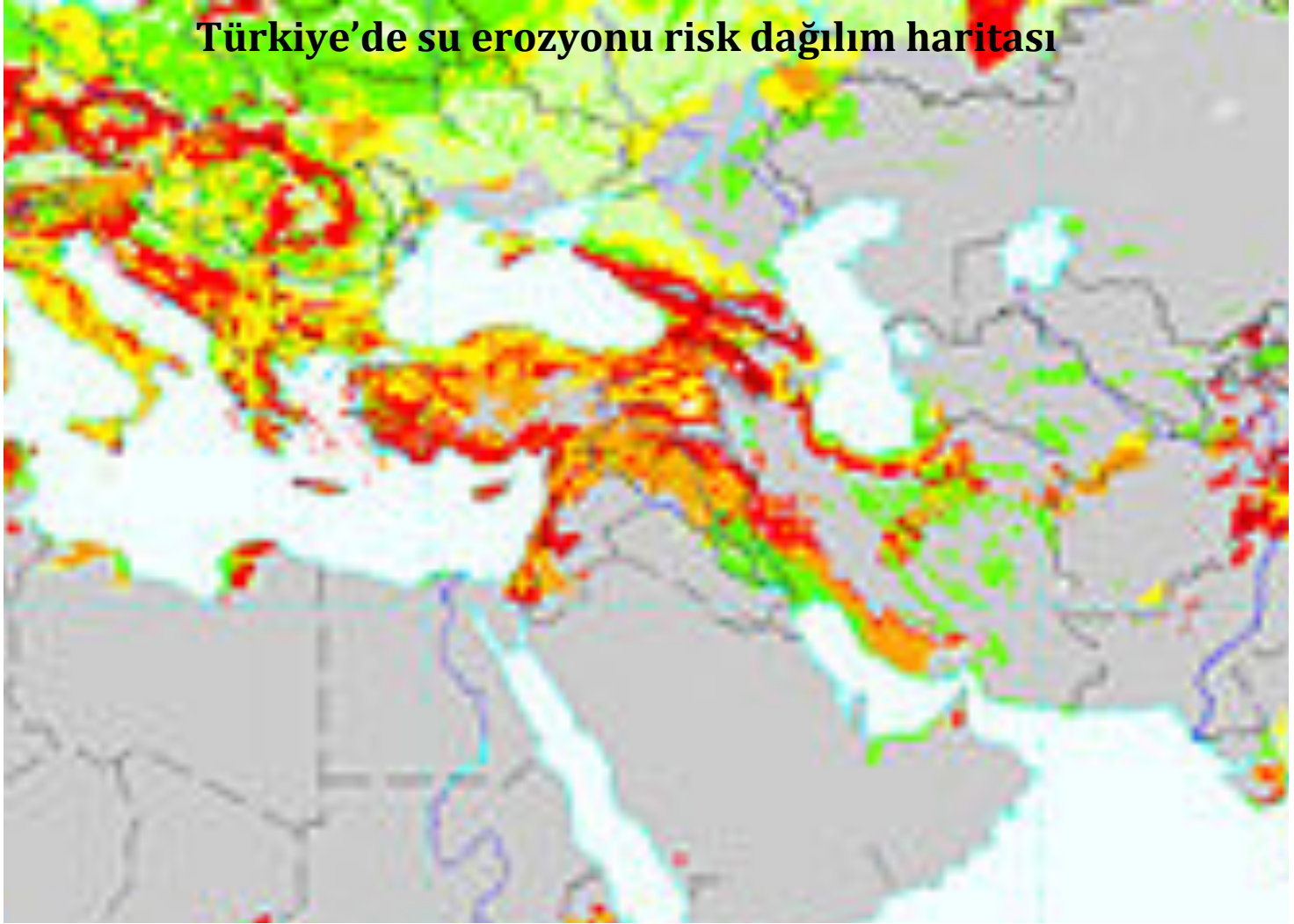
Dünyada erozyon...

Dünyada su erozyonu risk dağılım haritası



Türkiye'de erozyon...

Türkiye'de su erozyonu risk dağılım haritası



- *Türkiye ve diğer Akdeniz ülkelerinde* erozyon riski **maksimum** düzeye çıkmaktadır.
- Bunun en önemli nedenlerinden biri yazların çok kurak geçmesidir.

Dünya'dan ve Türkiye'den erozyon örnekleri