



Rome, Italy

Google

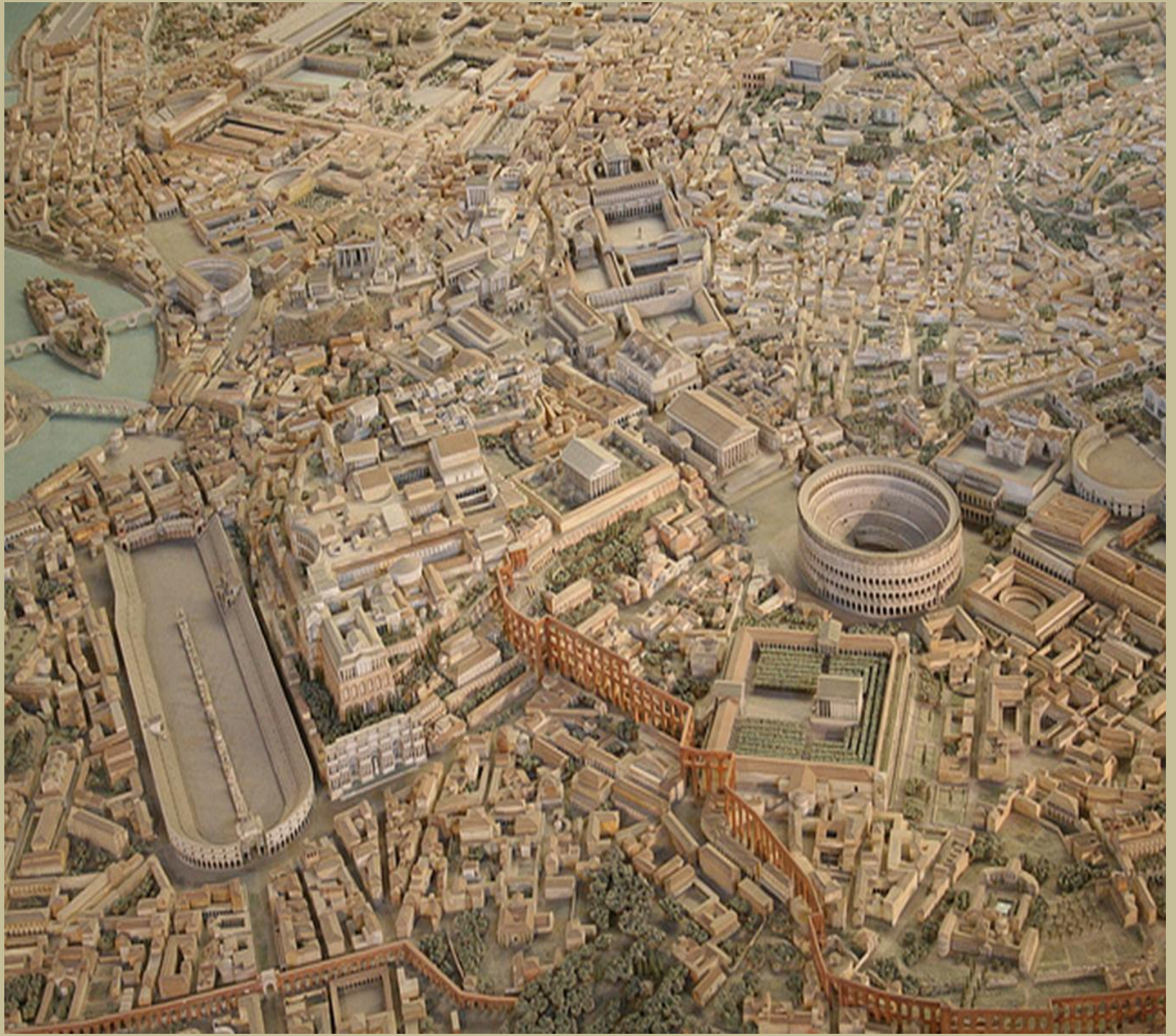
Imagery Date: 7/29/2007 1943

41°53'42.47" N 12°29'02.67" E elev. 89 ft

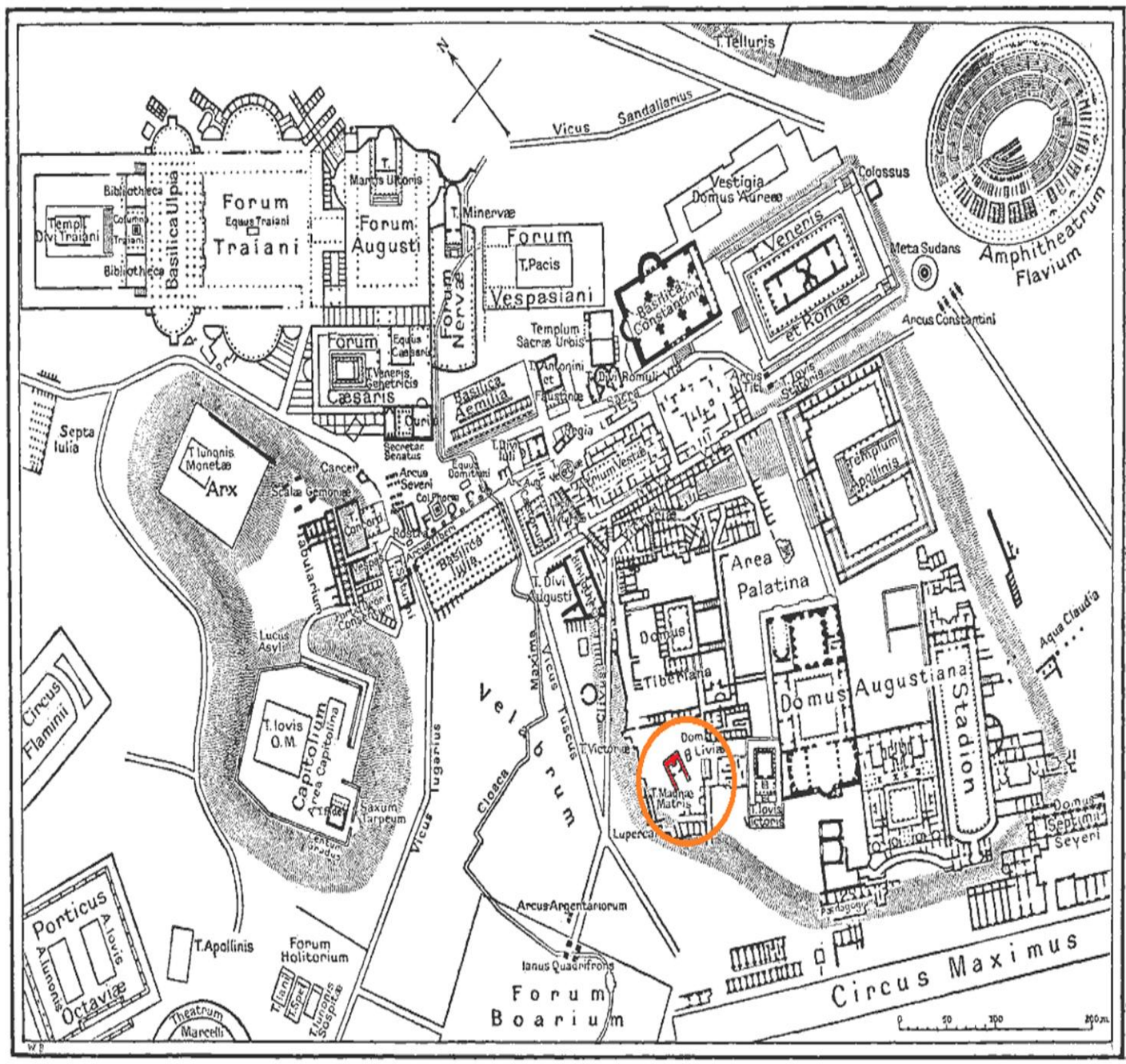
Eye alt: 8009 ft

Bu sunum "Roma Kenti" dersi kapsamında kullanılmak üzere eğitim amaçlı hazırlanmıştır. Sunum içinde kullanılan resim, çizim, fotoğraf, harita gibi görseller muhtelif internet kaynaklarından ve kitaplardan temin edilmiştir. Bu imgelerin tamamının yayın hakları, fotoğrafları çeken kişilere aittir; eğitim amaçlı olarak kullanımı uluslararası kanunlarla serbesttir, ancak ticari ve benzeri kullanımları için fotoğraf sahiplerinden izin alınması gerekmektedir.

This presentation was prepared for educational purposes to be used during the lectures of the course 'The Roman City'. The visual material like paintings, drawings, photographs and maps are acquired through various internet resources and different books. All the copyrights of the indicated visual material belong to the related artists, writers and researchers who had conducted these works of art, books and the visual designs. The use of these materials for education purposes are under the protection of international laws, but for commercial uses the necessary permissions should be taken from the copyright holders of the works.








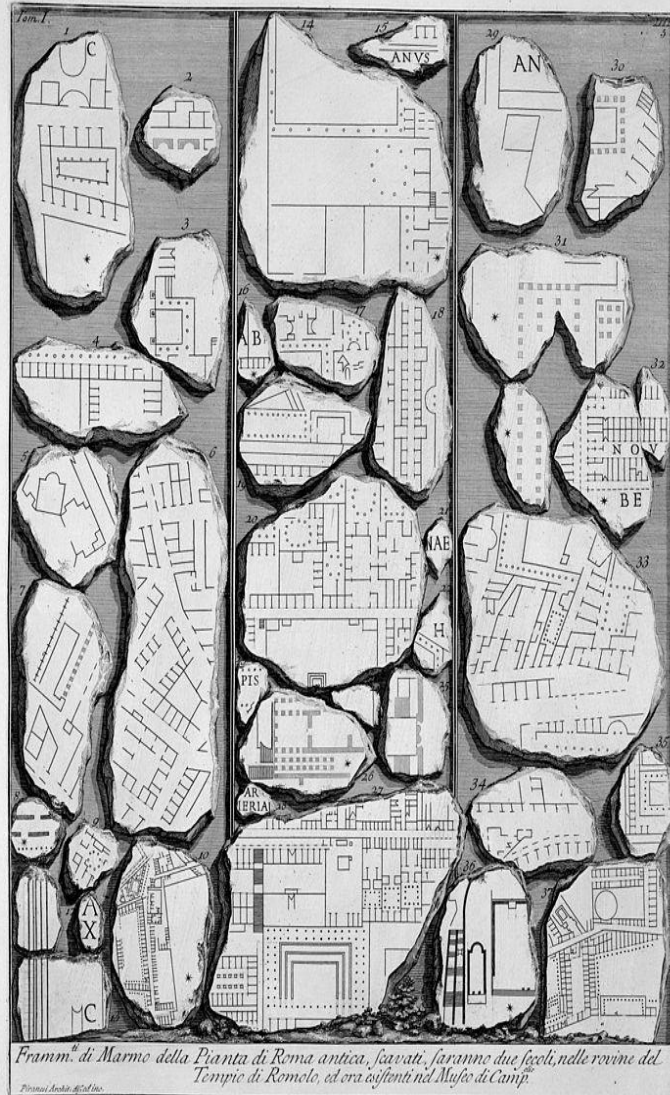


FORMA URBIS

Septimus Severus Dönemi'nde, M.S. 203-211 arasında mermer plaka üzerine yontulmuş Roma kentinin planıdır. Orijinalinde 18 m genişliğinde ve 13 m yüksekliğinde olup, Barış Tapınağı'nın iç duvarına monte edilmiş 150 parçaya ayrılmış ve günümüze kadar ulaşabilen parçaların üzerine oyulmuştur.



Il muro del [Tempio della Pace](#) su cui era applicata la *Forma Urbis*



<http://formaurbis.stanford.edu/docs/FURdb.html>

Stanford Digital Forma Urbis Romae Project

- Home
- Project
- Map
- Database
- Slab Map
- Glossary
- Bibliography
- People
- Links

Page 9 of 1273

◀ Prey Next ▶

ID AND LOCATION	
Stanford #	5a
AG1980 #	5a
PM1960 #	5 a
Slab #	IX-3
Adjoins	none

CONDITION	
Located	true
Incised	true
Surviving	true
Subfragments	1
Plaster Parts	0
Back Surface	smooth
Slab Edges	1
Clamp Holes	1
Tassello	no


TECHNICAL INFO	
Scanner	model15



Photograph (37 KB)
[Note about photographs](#)



PM 1960 Plates: [16](#) [62](#)
AG 1980 Plates: [2](#)



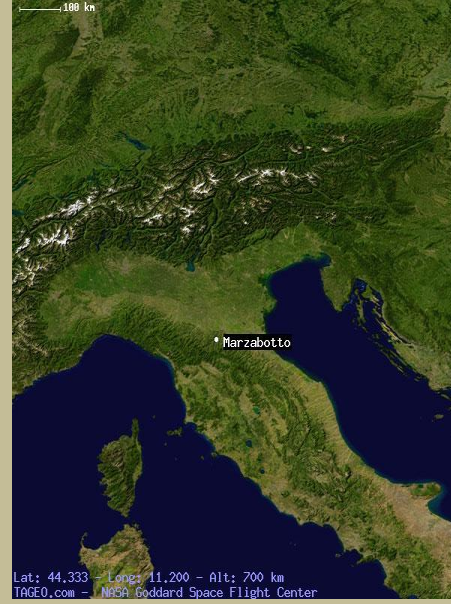
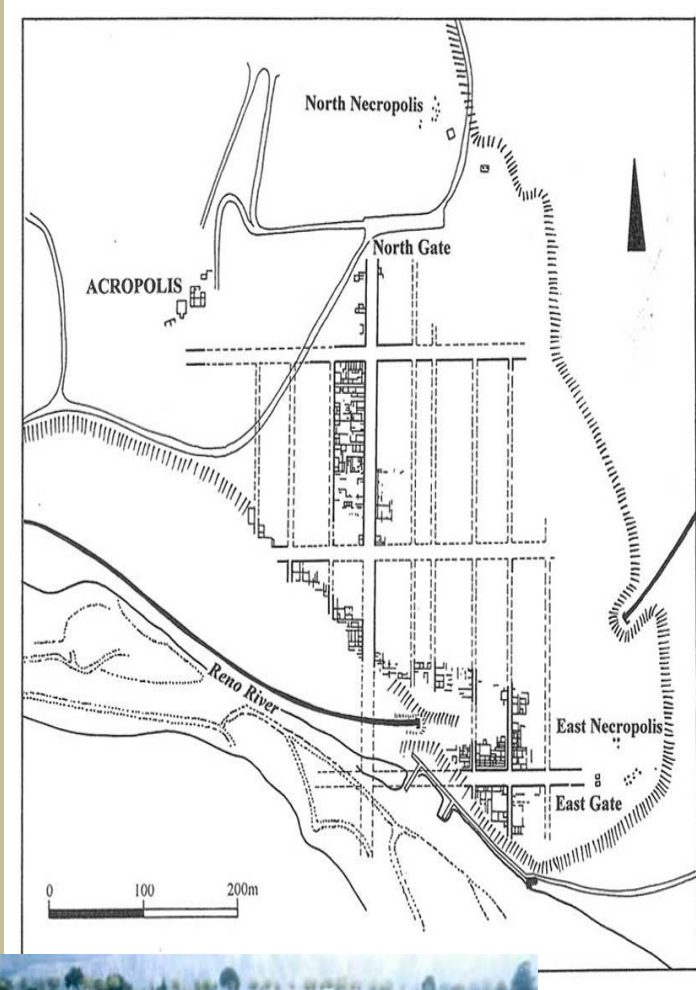
IDENTIFICATION
Temple to the Deified Claudius (*templum divi Claudi*)

INSCRIPTION

Search by:

where value is:

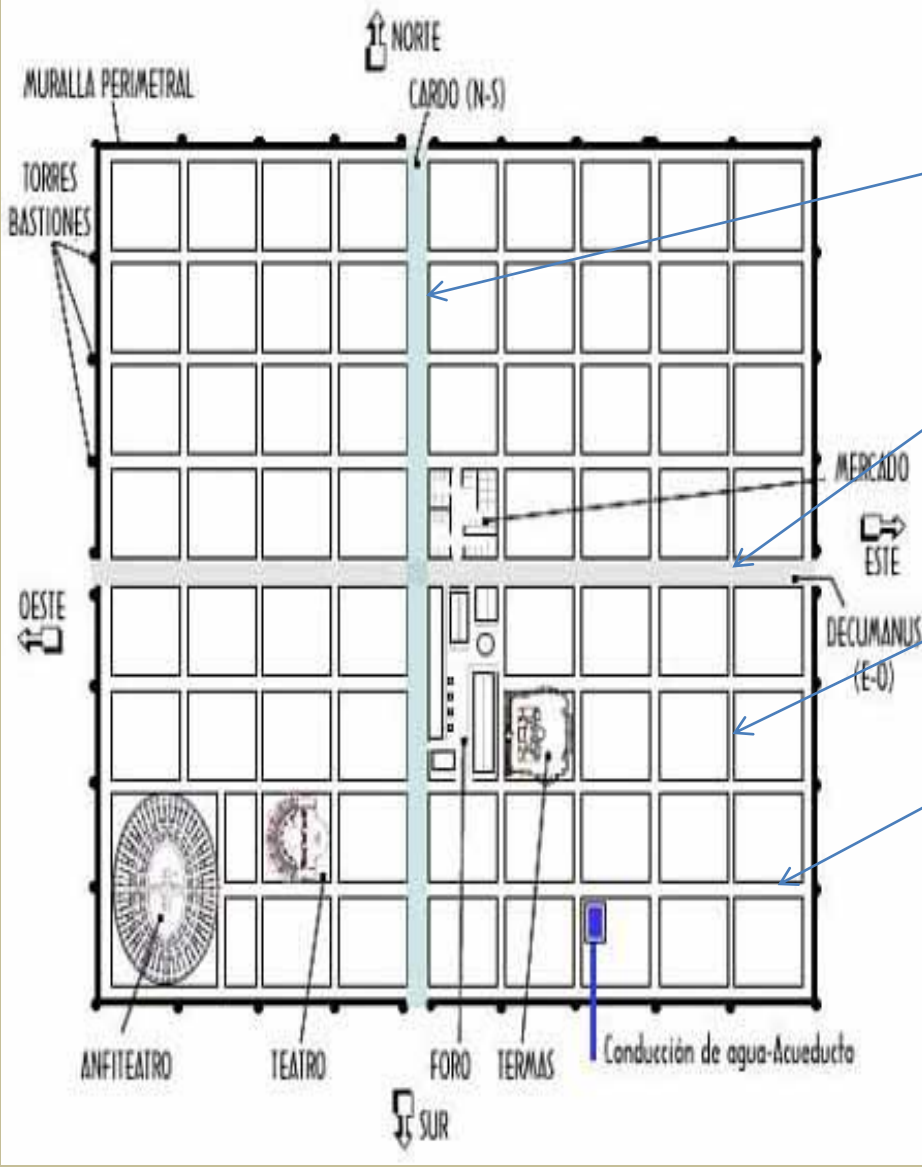
MARZABOTTO



Etrüsklerin M.Ö. 6. yüzyıl sonlarında kurdukları bir koloni kenttir. Kent, M.Ö. 4.yüzyılda Galyalıların yağmalamasıyla sonlandı.

Kent, Etrüsk dik açılı sokaklı kent planının klasik örneğini oluşturur. Bu plan, Roma'nın da tercih ettiği birbirini dik kesen iki ana sokakın baskın olduğu bir plandır. Romalılar bu sokaklara *Cardo* (kuzey-





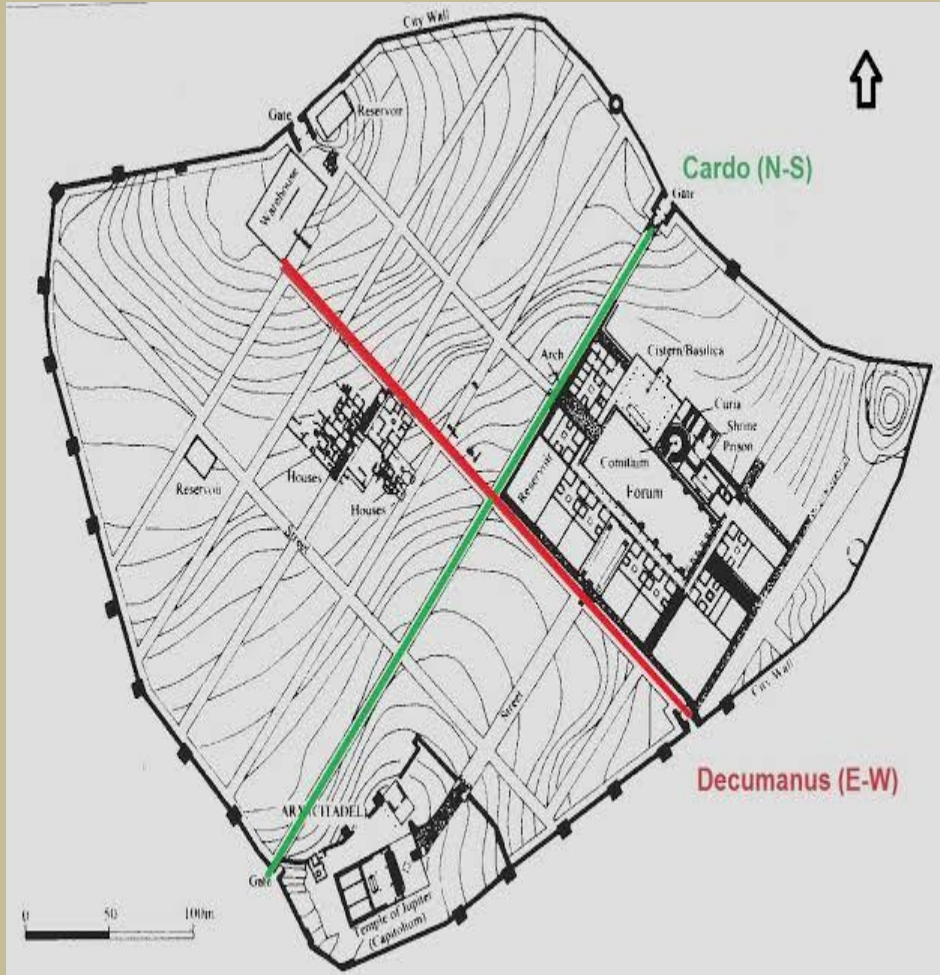
CARDO
MAXIMU
S


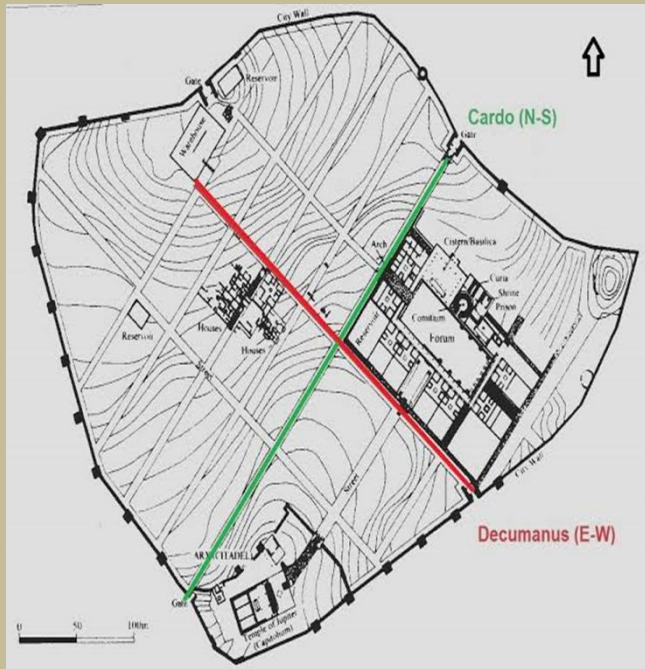
DECUMA
NUS
MAXIMU
S

CARDINE
S

DECUMA
NI

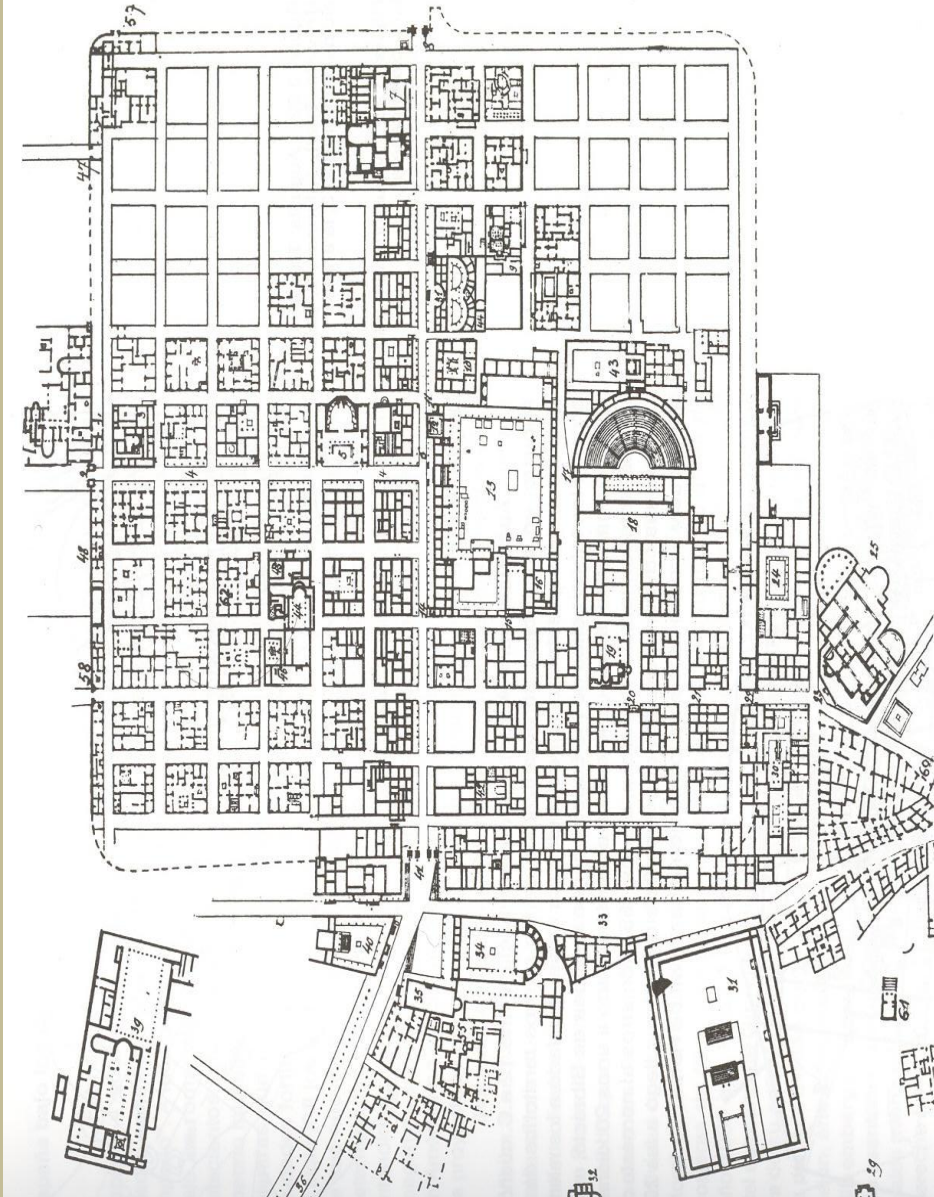
COSA



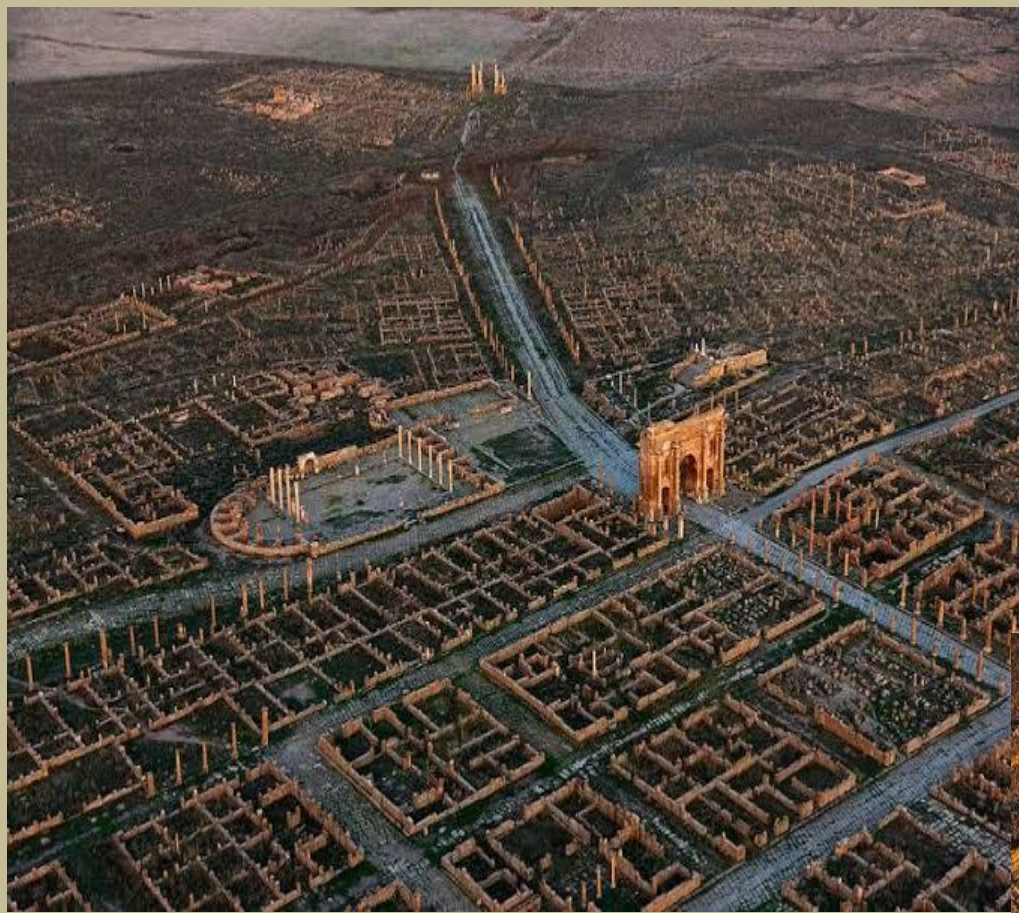


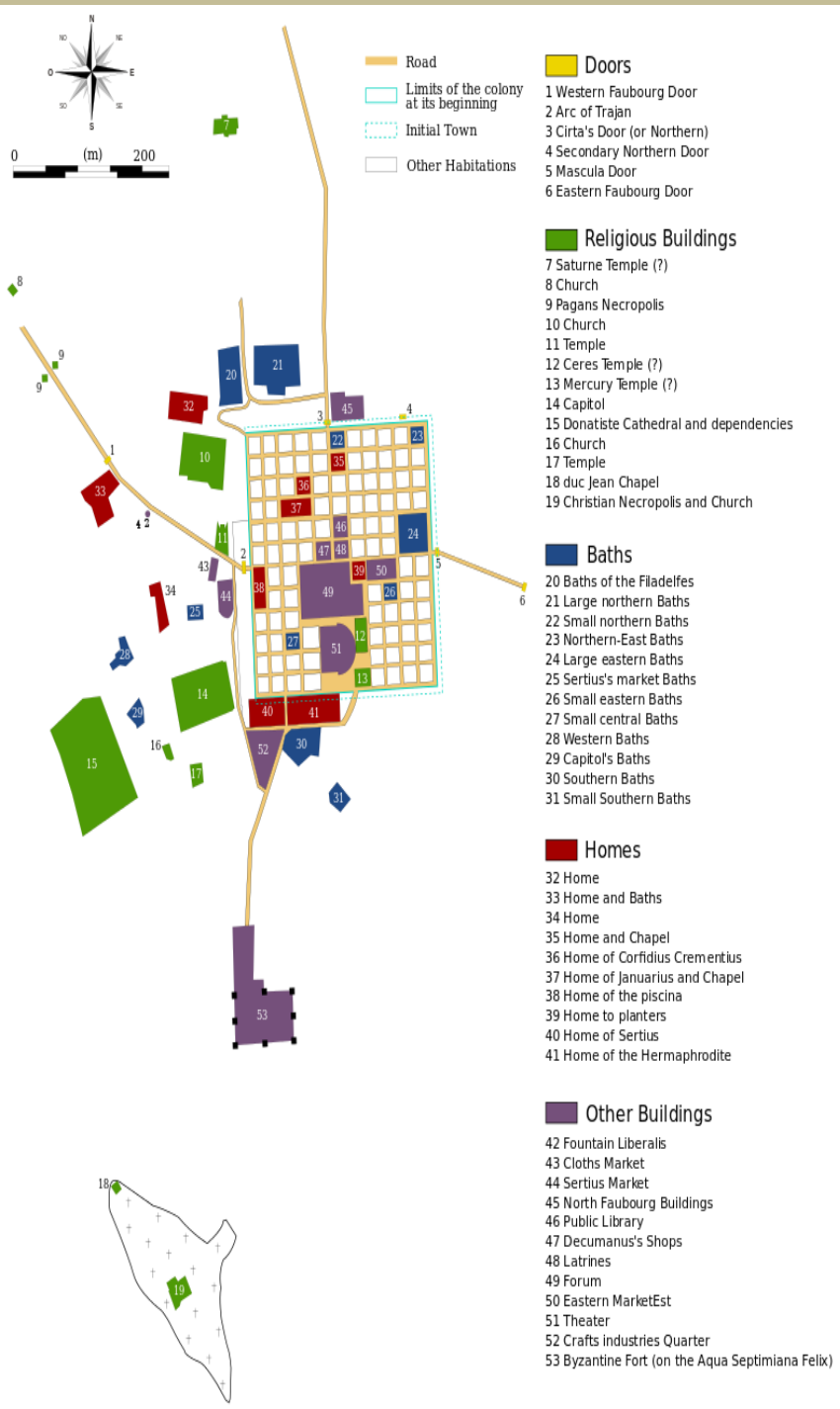
Reconstruction of the forum of Roman Cosa. Founded 273

TIMGAD, (CEZAYIR)

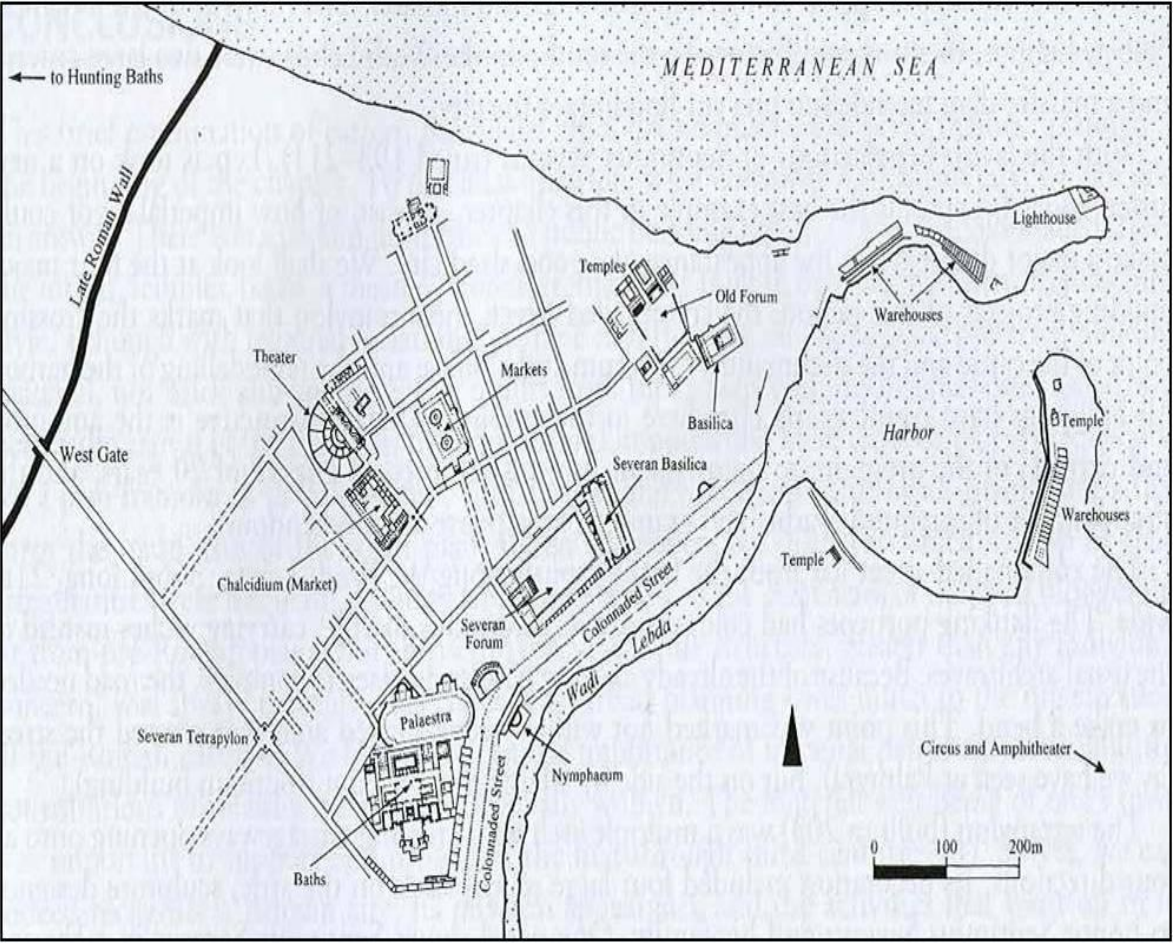


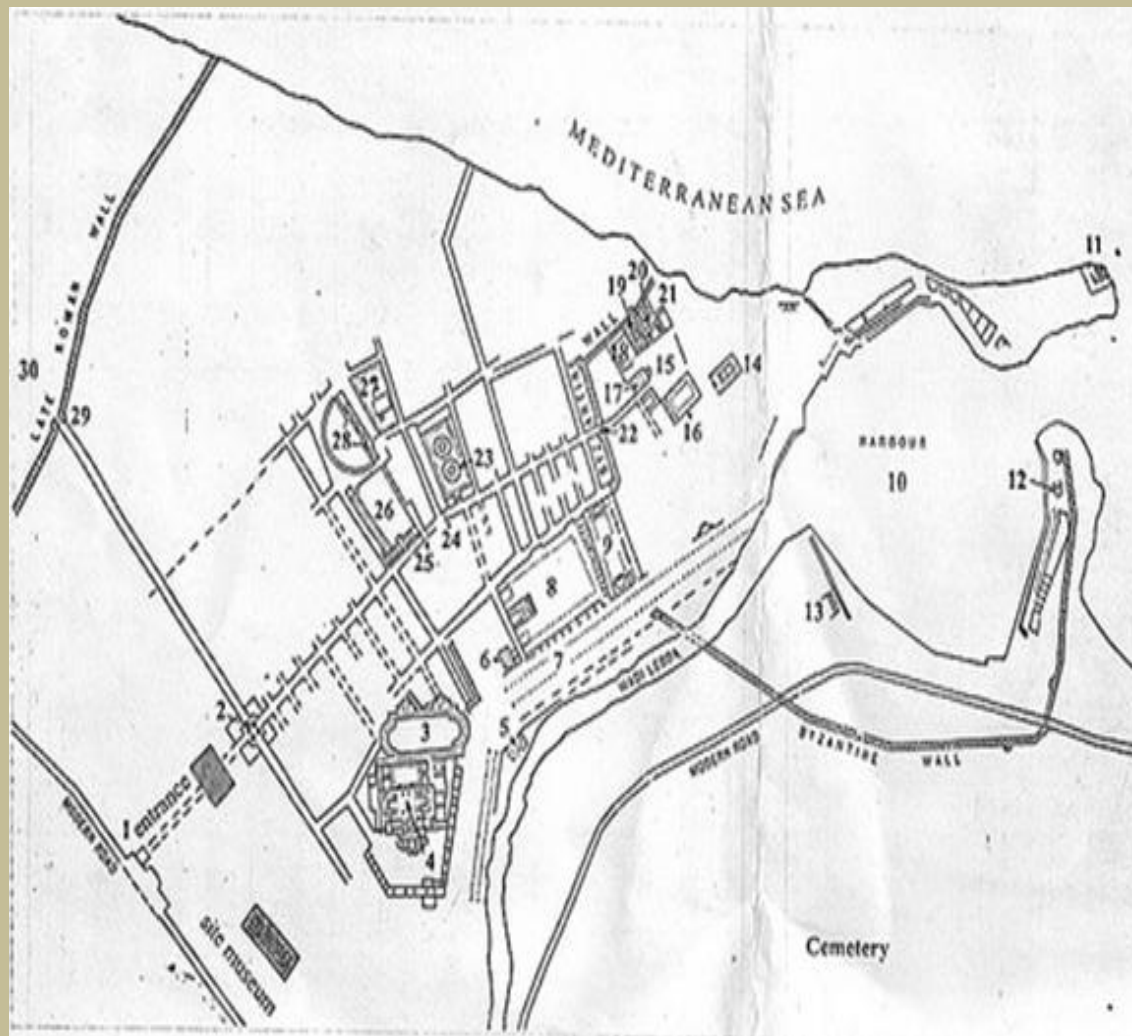






LEPTIS MAGNA (Libya)





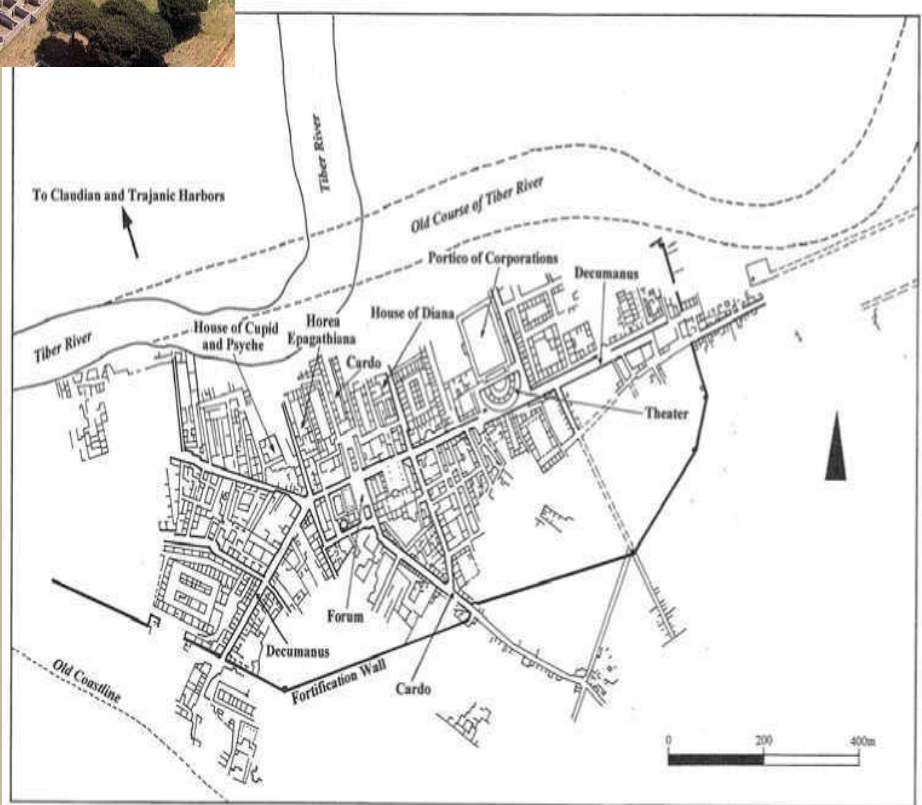
The list of monuments:

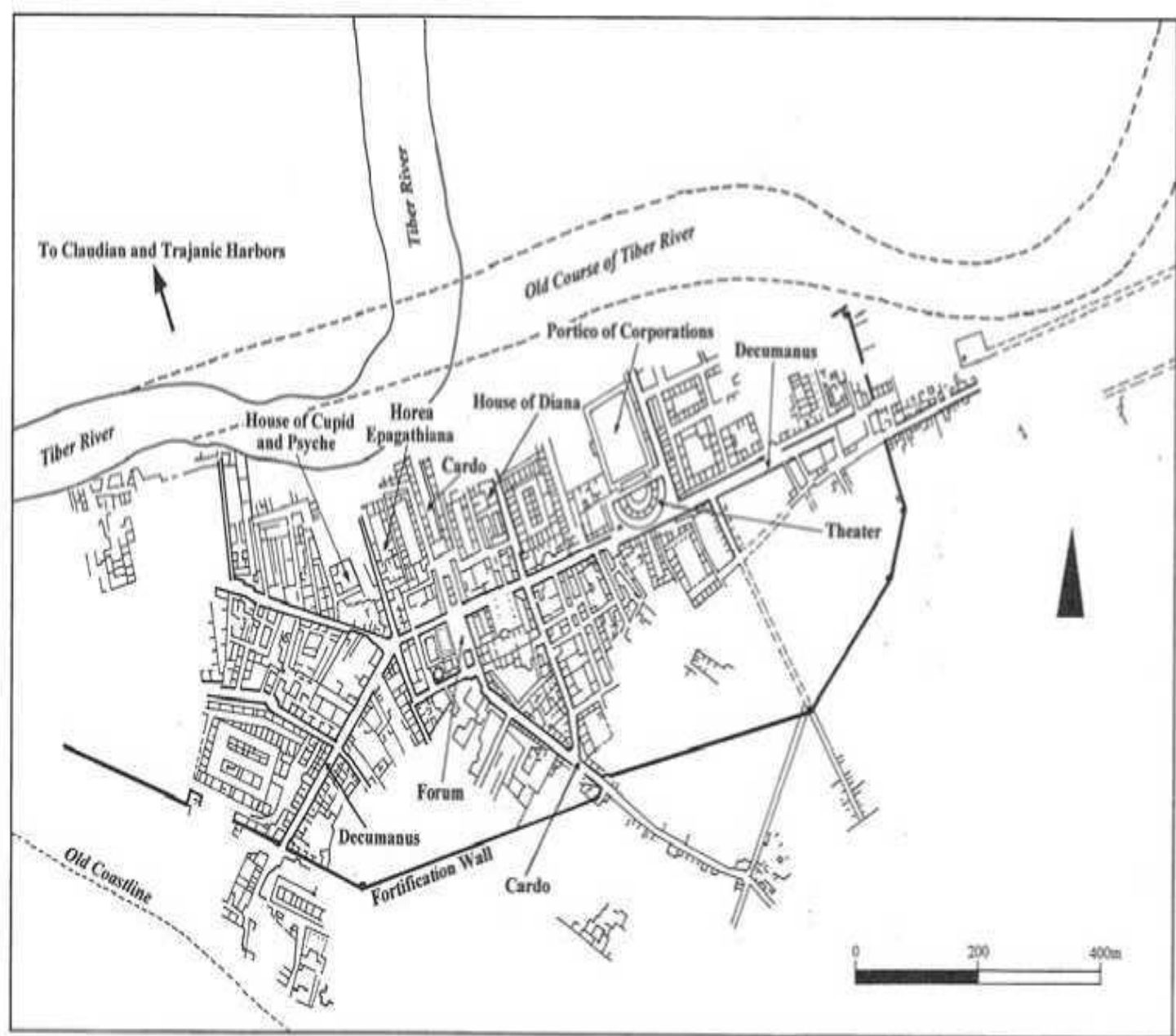
- 1- The entrance
- 2- Severan Arch
- 3- The Palaestra
- 4- Hadrianic Baths
- 5- Nymphoëum
- 6- Byzantine Church
- 7- Colonnaded Street
- 8- Severan Forum
- 9- Severan Basilica
- 10- Severan Harbor
- 11- Light House
- 12- Doric Temple
- 13- Temple of Jupiter Dolichenus
- 14- The Curia
- 15- The Old Forum
- 16- The Old Basilica
- 17- The Old Forum Church
- 18- Porticoes of Antoninus Pius
- 19- Temple of Liber Pater
- 20- Temple of Rome & Augustus
- 21- Temple of Hercules
- 22- Byzantine Gate
- 23- The Market
- 24- Arch Tiberius
- 25- Arch of Trojan
- 26- Chalcedicum
- 27- Temple of Di Augusti:
(Deified Emperors)
- 28- The Theater
- 29- Arch of Anoninus Pius
- 30- Arch of Marcus Aurilius.

OSTIA



OSTIA





POMPEI





To Mount Vesuvius




To Bay of Naples





Yollar -Viae





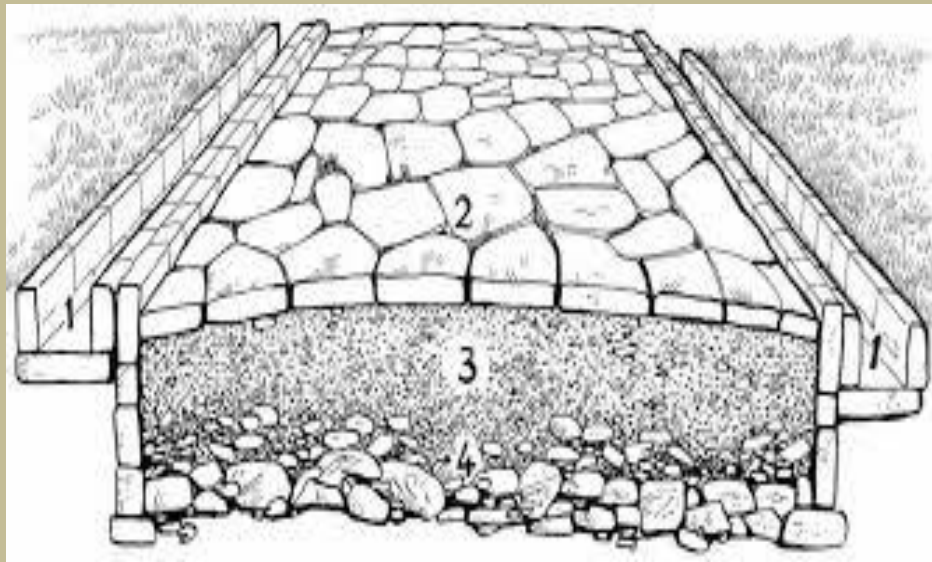
Publius Papinius Statius, c. 45, in Naples – c. 96
AD, in Naples,
Silvae IV:3 – The Via Domitiana,


Roma yolları genelde 2.5-5m. Arasında deęiřiyordu. Yol yapımında;
altta büyük döřeme taşları, üzerine çakıl ve mıcır, bunun da üzerine
kaldırım taşları konuyordu.

GROMA









Kilometre taşları, birer Roma mili (1.485km.) aralıklarla işaretlenir, yol üzerindeki kentlerin ne kadar uzakta olduğunu, bazen yolu yapan ustanın adını ve hangi imparator zamanında yapıldığı, ne zaman onarıldığı, askeri birlikler gibi bilgileri de içerirdi.



www.alamy.com - B614K6

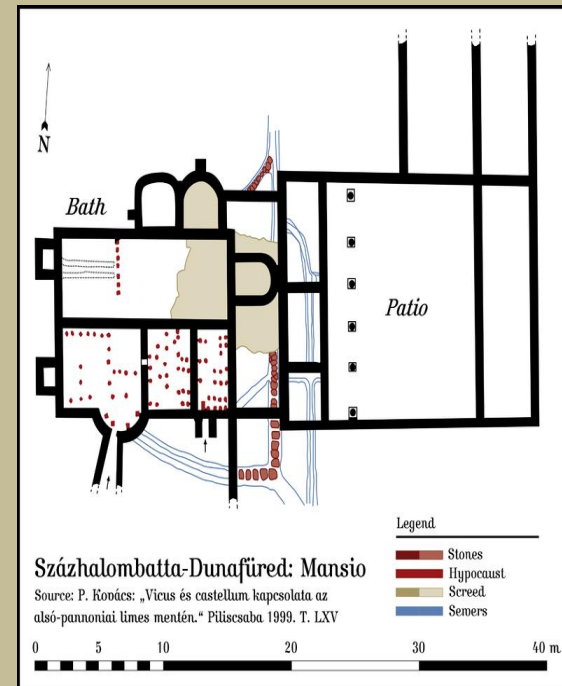


One of the many milestones of Roman Road XXVII called CEIBA

Yollarda kısa aralıklarla posta istasyonları (**MANSIONES**) bulunmaktadır. Buralarda, yolcular, at değiştirebilir ve gece konaklayabilirlerdi.



Foundation of Roman mansio at Eining, Germany.



Plan of the fort Százhalombatta-Dunafüred (Matrica, Hungary): Mansio.



Roma'da yol yapımına Appius Claudius Censorius önyak oldu. M.Ö. 312 yılında kendi adını taşıyan yolun inşasına girişti.

Via Appia, Roma'yı Güney İtalya'ya bağlay








VIA FLAMINIA

Konsül Flaminius'un M.Ö. 220 yılında yaptırdığı Via Flaminia Roma'dan Adriyatik kıyısındaki Arminium'a gitmektedir. Birçok defa onartılan yolun, Augustus döneminde de onarılmıştır, imparator onuruna Arminium'da bir zafer takı yapılmıştır



Roma'yı doğuya bağlayan başlıca yoldur. M.Ö. 130 yılında yapımı başladı. Yolun son noktası, Byzantion'du.

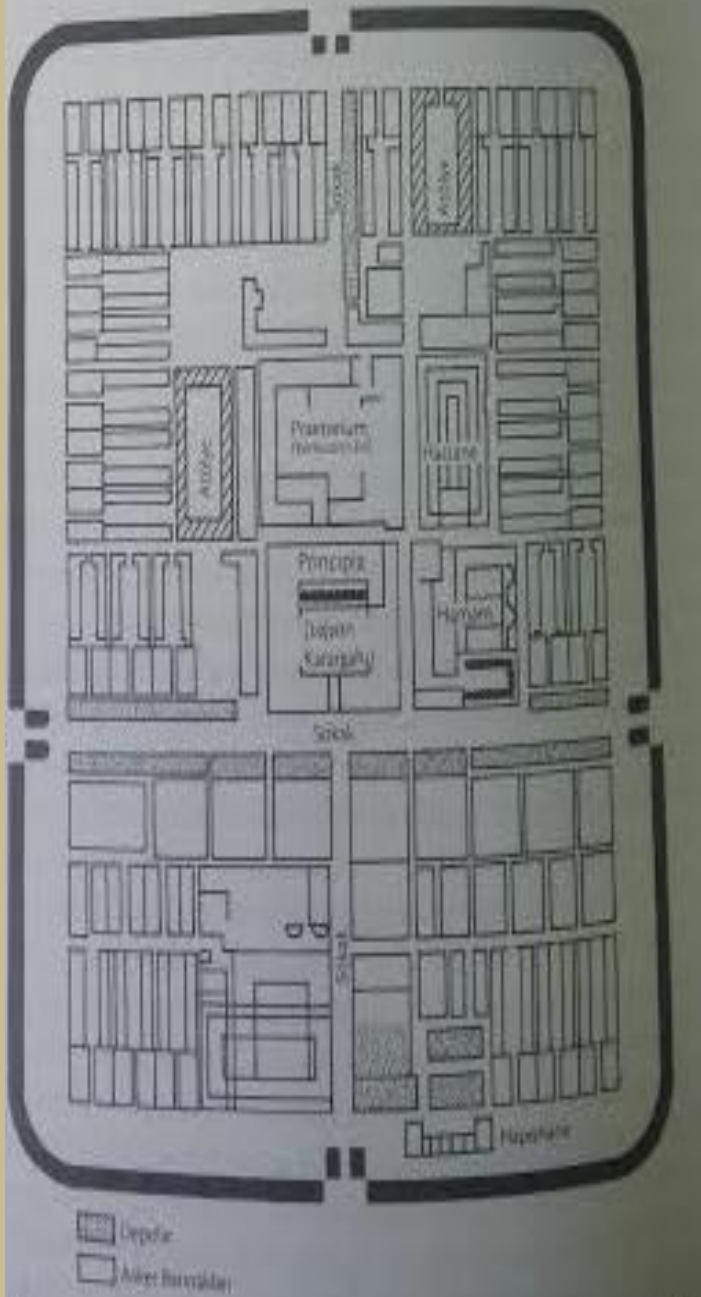
The Via Egnatia in Philippi

CASTRUM

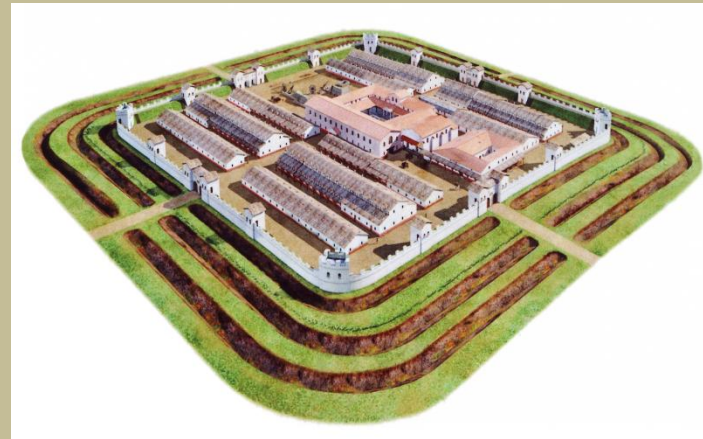

Castrum'lar, her kenarı yaklaşık 2000 roma ayağı olan (ca.600m.) uzunluğunda, dikdörtgen biçimindeydi.

PRETORIUM (Komutan çadırı) konumca merkezde değil biraz kenara yakın konumlanırdı.

Pretorium'un önünden Castrum'u boydan boya kateden bir yol geçer (**VIA PRINCIPALIS**), yolun her iki ucunda bir kapı bulunurdu. Via principalis'i dik kesen yola **VIA QUINTANA** adı verilirdi. Bu şekilde alan bölünmüş olurdu.



Novaesium lejyon kalesi diyagramı, Aşağı Almanya'da Ren üzerinde



ICINIACUM – THEILENHOFEN BAVARIA – ALMANYA



Reconstructed gateway of a Castrum Stativum.



Roman Castrum - on the border ("limes") with Germany, castrum stativum