

BİTKİ ENVANTERİ

Bitki envanteri, bir bitki topluluğunun sađlıđı ve eřitliliđi hakkında dođru bilgilerin toplanmasıdır.

Bitki envanteri gcl bir ynetim aracıdır. nk :

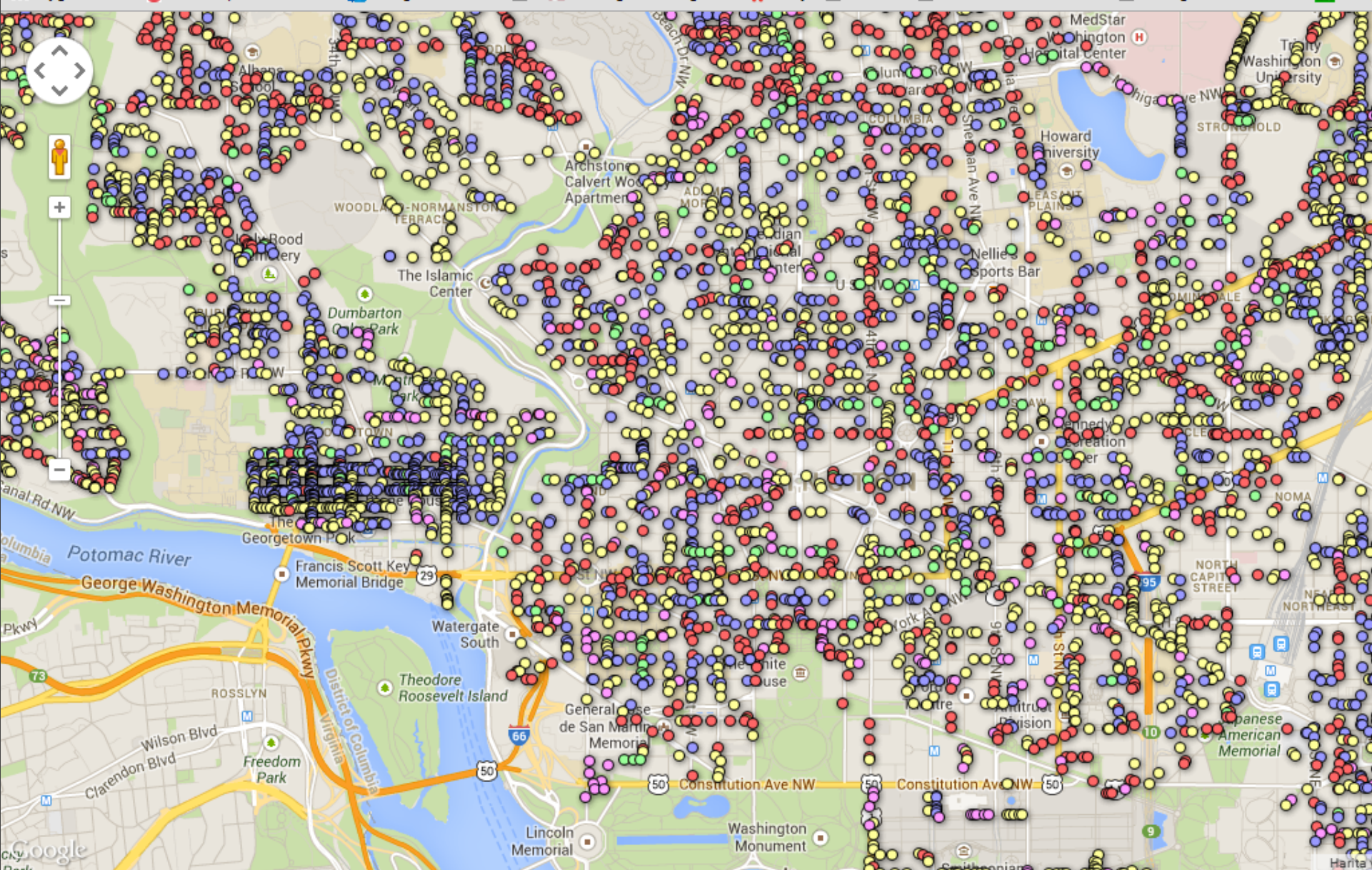
- ađaların yařları, trleri ve durumlarına genel bir bakıř sađlar,
- sađlam bir bakım programı yapmanıza olanak tanır,
- budama ve skme iřleri iin ncelikleri belirlemeyi kolaylařtırır,
- bte planlama ve mzakere iin mkemmel bir aratır ve
- yeni ađa seimi iin ynergeler sađlar.

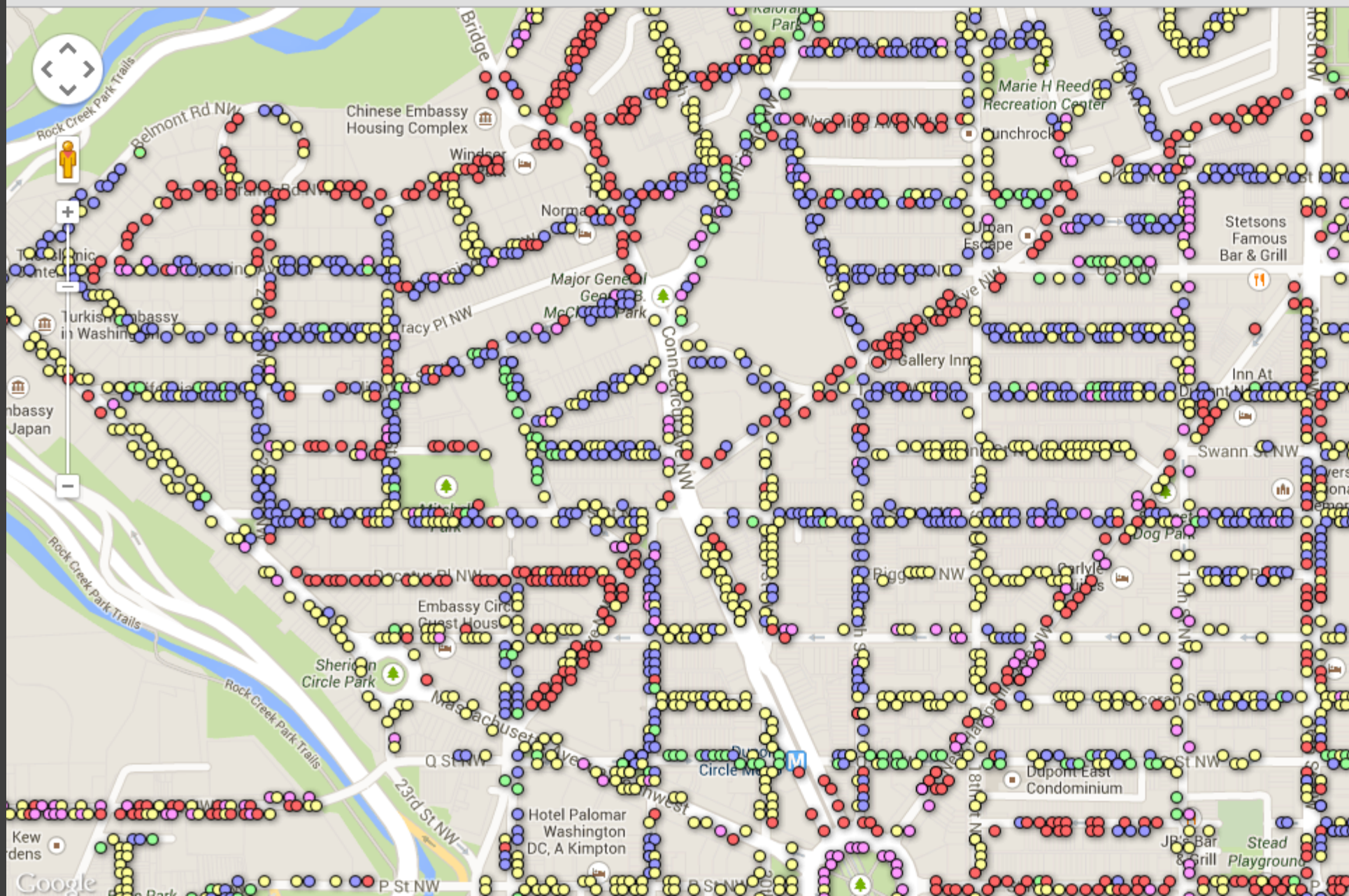
Bitki envanteri konusunda yapılmıř ok sayıda alıřma bulunmaktadır ancak Trkiye'de rnekleri sınırlıdır.

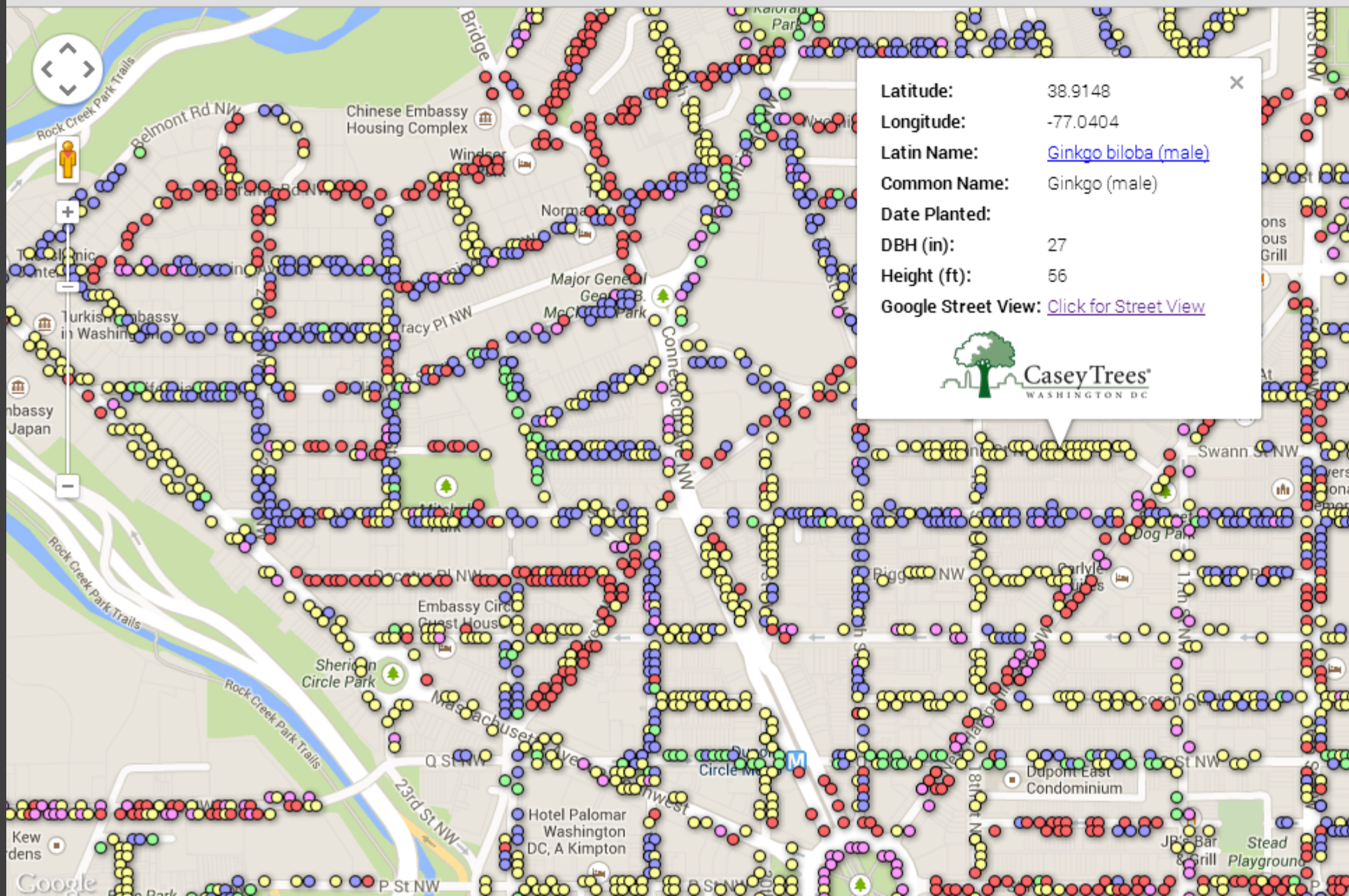
• D.C. Street Trees Map

Detroit Ulaştırma Bakanlığı (DDOT)'nın Kentsel Ormancılık Bölümü (UFD) Washington DC'nin yaklaşık 145.000 sokak ağacının koruyuculuğunu üstlenmiştir ve halkın kendilerini çevreleyen ormanı anlamasına yardımcı olmak için sokak ağaçlarının haritasını oluşturmuştur. Harita üzerinde bir alan yakınlaştırıldığında ve ilgi çeken ağaçlar tıklandığında; yöresel ve bilimsel ad, boyut ve durum gibi bitki özelliklerine ilişkin ayrıntılar sağlayan bir açılır pencere görünmektedir. Ayrıca bitkinin bulunduğu sokaktaki görüntüsünü belirten fotoğraflar da çalışmada yer almaktadır.

D.C. Street Trees Map







&layer=c&ll=38.9148,-77.0404&cbll=38.9148,-77.0404&cbp=12,180,,0,5



Tureng.com - İngiliz... Giriş Firs RG Conifers For The Ro... Astragalus densifolius EG Evergreen Gardens Geçmiş

Diğer yer imleri



Oturum açın



Leaf: Alternate, simple, fan-shaped, 2 to 3 inches long and wide; parallel, fan-like venation, may be irregularly 2 to 3 lobed at the broad edge or just wavy; petiole long, light green above and below.

Flower: Species is dioecious; tiny green males are borne on 1 inch long catkins; female "cones" are 1 1/2 to 2 inch long peduncles, bearing 1 to 2 ovules, present in mid-spring.

Fruit: Actually a naked seed; 1 inch long, with a fleshy covering that develops a strong, unpleasant odor when it drops to the ground, inner hard seed is edible, maturing in the fall after the first frost.

Twig: Light reddish brown, becoming gray with numerous and obvious spur shoots; buds are broadly conical to dome-shaped and reddish brown.

Bark: Light grayish brown with irregular ridges, eventually becoming deeply furrowed.

Form: Usually a narrow, oval crown when young, eventually developing an irregular, much broader crown of a few large branches. Spur shoots are obvious.



Originally native to northern China, widely planted as an ornamental in zones 3-8.

Cumhurbaşkanlığı Başyaverlik Parkı Bitki Envanteri

19082011_ZUHAL - ArcMap - ArcInfo

File Edit View Bookmarks Insert Selection Geoprocessing Customize Windows Help


1:1.000 Labeling Fast Snapping Georeferencing Layer:

Editor

Table Of Contents

Layers

- agac1
 - <all other values>
 - Tip, Tur
 - Yapraklı-Herdemyeşil, Quercus robur
 - Yapraklı-Yaprakdöken, Betula alba
 - Yapraklı-Yaprakdöken, Cornus
 - Yapraklı-Yaprakdöken, Crataegus oxya
 - Yapraklı-Yaprakdöken, Cydonia oblon
 - Yapraklı-Yaprakdöken, Juglans regia
 - Yapraklı-Yaprakdöken, Malus commu
 - Yapraklı-Yaprakdöken, Morus nigra Pe
 - Yapraklı-Yaprakdöken, Pyrus commu
 - Yapraklı-Yaprakdöken, Tilia rubra
 - Yapraklı-Yaprakdöken, Tilia tomentosa
 - Yapyaklı-Yaprakdöken, Malus commu
 - Yapyaklı-Yaprakdöken, Malus floribun
 - x, x
 - İbrelî-Herdemyeşil, Abies bornmülleria
 - İbrelî-Herdemyeşil, Abies concolor
 - İbrelî-Herdemyeşil, Abies nordmannia
 - İbrelî-Herdemyeşil, Cedrus atlantica
 - İbrelî-Herdemyeşil, Cedrus deodara
 - İbrelî-Herdemyeşil, Cedrus libani
 - İbrelî-Herdemyeşil, Chamaecyparis law
 - İbrelî-Herdemyeşil, Chamaecyparis no
 - İbrelî-Herdemyeşil, Cupressocyparis le



Catalog

Location: Hc

Home - Cumhurba

- bitki envanteri
- fotoalar
- CUM_02092010
- 18082011_ZUHA
- 19082011_ZUH

Folder Connections

Toolboxes

Database Servers

Database Connecti

GIS Servers

Tracking Connecti

Name

- bitki envanteri
- fotoalar
- CUM_02092010
- 18082011_ZUHA
- 19082011_ZUH

ArcToolbox Table Of Contents

TR 21:29 27.11.2013

Table Of Contents

Layers

- agac1
 - <all other values>
 - Tip, Tur
 - Yapraklı-Herdemyeşil, Quercus robur
 - Yapraklı-Yaprakdöken, Betula alba
 - Yapraklı-Yaprakdöken, Cornus
 - Yapraklı-Yaprakdöken, Crataegus oxya
 - Yapraklı-Yaprakdöken, Cydonia oblon
 - Yapraklı-Yaprakdöken, Juglans regia
 - Yapraklı-Yaprakdöken, Malus commur
 - Yapraklı-Yaprakdöken, Morus nigra Pe
 - Yapraklı-Yaprakdöken, Pyrus commun
 - Yapraklı-Yaprakdöken, Tilia rubra
 - Yapraklı-Yaprakdöken, Tilia tomentosa
 - Yapyaklı-Yaprakdöken, Malus commu
 - Yapyaklı-Yaprakdöken, Malus floribun
 - x, x
 - İbrelî-Herdemyeşil, Abies bornmülleria
 - İbrelî-Herdemyeşil, Abies concolor
 - İbrelî-Herdemyeşil, Abies nordmannia
 - İbrelî-Herdemyeşil, Cedrus atlantica
 - İbrelî-Herdemyeşil, Cedrus deodara
 - İbrelî-Herdemyeşil, Cedrus libani
 - İbrelî-Herdemyeşil, Chamaecyparis law
 - İbrelî-Herdemyeşil, Chamaecyparis no
 - İbrelî-Herdemyeşil, Cupressocyparis le



Catalog

Location: Hk

- Home - Cumhurba
- bitki envanteri
- fotolar
- CUM_02092010.
- 18082011_ZUHA
- 19082011_ZUF

Folder Connections:

- Toolboxes
- Database Servers
- Database Connecti
- GIS Servers
- Tracking Connecti

Name
bitki envanteri
fotolar
CUM_02092010
18082011_ZUHA
19082011_ZUHA

19082011_ZUHAL - ArcMap - ArcInfo

File Edit View Bookmarks Insert Selection Geoprocessing Customize Windows Help

1:200 Labeling Fast Snapping

Georeferencing Layer:

Editor

Table Of Contents

Layers

- agac1
 - <all other values>
 - Tip, Tur
 - Yapraklı-Herdemyeşil, Quercus robur
 - Yapraklı-Yaprakdöken, Betula alba
 - Yapraklı-Yaprakdöken, Cornus
 - Yapraklı-Yaprakdöken, Crataegus oxya
 - Yapraklı-Yaprakdöken, Cydonia oblon
 - Yapraklı-Yaprakdöken, Juglans regia
 - Yapraklı-Yaprakdöken, Malus commu
 - Yapraklı-Yaprakdöken, Morus nigra Pe
 - Yapraklı-Yaprakdöken, Pyrus commun
 - Yapraklı-Yaprakdöken, Tilia rubra
 - Yapraklı-Yaprakdöken, Tilia tomentosa
 - Yapyaklı-Yaprakdöken, Malus commu
 - Yapyaklı-Yaprakdöken, Malus floribun
 - x, x
 - İbrelî-Herdemyeşil, Abies bornmülleria
 - İbrelî-Herdemyeşil, Abies concolor
 - İbrelî-Herdemyeşil, Abies nordmannia
 - İbrelî-Herdemyeşil, Cedrus atlantica
 - İbrelî-Herdemyeşil, Cedrus deodara
 - İbrelî-Herdemyeşil, Cedrus libani
 - İbrelî-Herdemyeşil, Chamaecyparis law
 - İbrelî-Herdemyeşil, Chamaecyparis no
 - İbrelî-Herdemyeşil, Cupressocyparis le

Identify

Identify from: <Top-most layer>

- agac1
 - İbrelî-Herdemyeşil

Location: 488.393,006 4.417.258,996 Meters

Field	Value
cicek_acma_zamani	<null>
cicek_rengi	<null>
familyasi	<null>
OBJECTID	277
SHAPE	Point
Tip	İbrelî-Herdemyeşil
Tur	Picea pungens Glauca

Identified 1 feature

488393,006 4417258,996 Meters

Catalog

Location: Hk

Home - Cumhuri

- bitki envanteri
- fotolar
- CUM_02092010
- 18082011_ZUHA
- 19082011_ZUH

Folder Connections

Toolboxes

Database Servers

Database Connecti

GIS Servers

Tracking Connecti

Name

- bitki envanteri
- fotolar
- CUM_02092010
- 18082011_ZUHA
- 19082011_ZUHA

ArcToolbox Table Of Contents

TR 21:39 27.11.2013

Table Of Contents

- Layers
- agac1
 - <all other values>
 - Tip, Tur
 - Yapraklı-Herdemyeşil, Quercus robur
 - Yapraklı-Yaprakdöken, Betula alba
 - Yapraklı-Yaprakdöken, Cornus
 - Yapraklı-Yaprakdöken, Crataegus oxya
 - Yapraklı-Yaprakdöken, Cydonia oblon
 - Yapraklı-Yaprakdöken, Juglans regia
 - Yapraklı-Yaprakdöken, Malus commur
 - Yapraklı-Yaprakdöken, Morus nigra Pe
 - Yapraklı-Yaprakdöken, Pyrus commun
 - Yapraklı-Yaprakdöken, Tilia rubra
 - Yapraklı-Yaprakdöken, Tilia tomentosa
 - Yapyaklı-Yaprakdöken, Malus commu
 - Yapyaklı-Yaprakdöken, Malus floribun
 - x, x
 - İbrelî-Herdemyeşil, Abies bornmülleria
 - İbrelî-Herdemyeşil, Abies concolor
 - İbrelî-Herdemyeşil, Abies nordmannia
 - İbrelî-Herdemyeşil, Cedrus atlantica
 - İbrelî-Herdemyeşil, Cedrus deodara
 - İbrelî-Herdemyeşil, Cedrus libani
 - İbrelî-Herdemyeşil, Chamaecyparis law
 - İbrelî-Herdemyeşil, Chamaecyparis no
 - İbrelî-Herdemyeşil, Cupressocyparis le



Catalog

- Location: Hk
 - Home - Cumhurba
 - bitki envanteri
 - fotolar
 - CUM_02092010.
 - 18082011_ZUHA
 - 19082011_ZUH
- Folder Connections:
- Toolboxes
 - Database Servers
 - Database Connecti
 - GIS Servers
 - Tracking Connecti
- | Name |
|-----------------|
| bitki envanteri |
| fotolar |
| CUM_02092010 |
| 18082011_ZUHA |
| 19082011_ZUHA |

19082011_ZUHAL - ArcMap - ArcInfo

File Edit View Bookmarks Insert Selection Geoprocessing Customize Windows Help

1:200 Labeling Fast Snapping

Georeferencing Layer:

Editor

Table Of Contents

Layers

- agac1
 - <all other values>
 - Tip, Tur
 - Yapraklı-Herdemyeşil, Quercus robur
 - Yapraklı-Yaprakdöken, Betula alba
 - Yapraklı-Yaprakdöken, Cornus
 - Yapraklı-Yaprakdöken, Crataegus oxya
 - Yapraklı-Yaprakdöken, Cydonia oblon
 - Yapraklı-Yaprakdöken, Juglans regia
 - Yapraklı-Yaprakdöken, Malus commur
 - Yapraklı-Yaprakdöken, Morus nigra Pe
 - Yapraklı-Yaprakdöken, Pyrus commun
 - Yapraklı-Yaprakdöken, Tilia rubra
 - Yapraklı-Yaprakdöken, Tilia tomentosa
 - Yapyaklı-Yaprakdöken, Malus commu
 - Yapyaklı-Yaprakdöken, Malus floribun
 - x, x
 - İbrelî-Herdemyeşil, Abies bornmülleria
 - İbrelî-Herdemyeşil, Abies concolor
 - İbrelî-Herdemyeşil, Abies nordmannia
 - İbrelî-Herdemyeşil, Cedrus atlantica
 - İbrelî-Herdemyeşil, Cedrus deodara
 - İbrelî-Herdemyeşil, Cedrus libani
 - İbrelî-Herdemyeşil, Chamaecyparis law
 - İbrelî-Herdemyeşil, Chamaecyparis no
 - İbrelî-Herdemyeşil, Cupressocyparis le

D:\cumhurbaskanligi_envanter\fotolar\6021\SANY6021.JPG

Catalog

Location: Hk

Home - Cumhurba

- bitki envanteri
- fotolar
- CUM_02092010
- 18082011_ZUHA
- 19082011_ZUH

Folder Connections

Toolboxes

Database Servers

Database Connecti

GIS Servers

Tracking Connecti

Name

- bitki envanteri
- fotolar
- CUM_02092010
- 18082011_ZUHA
- 19082011_ZUHA

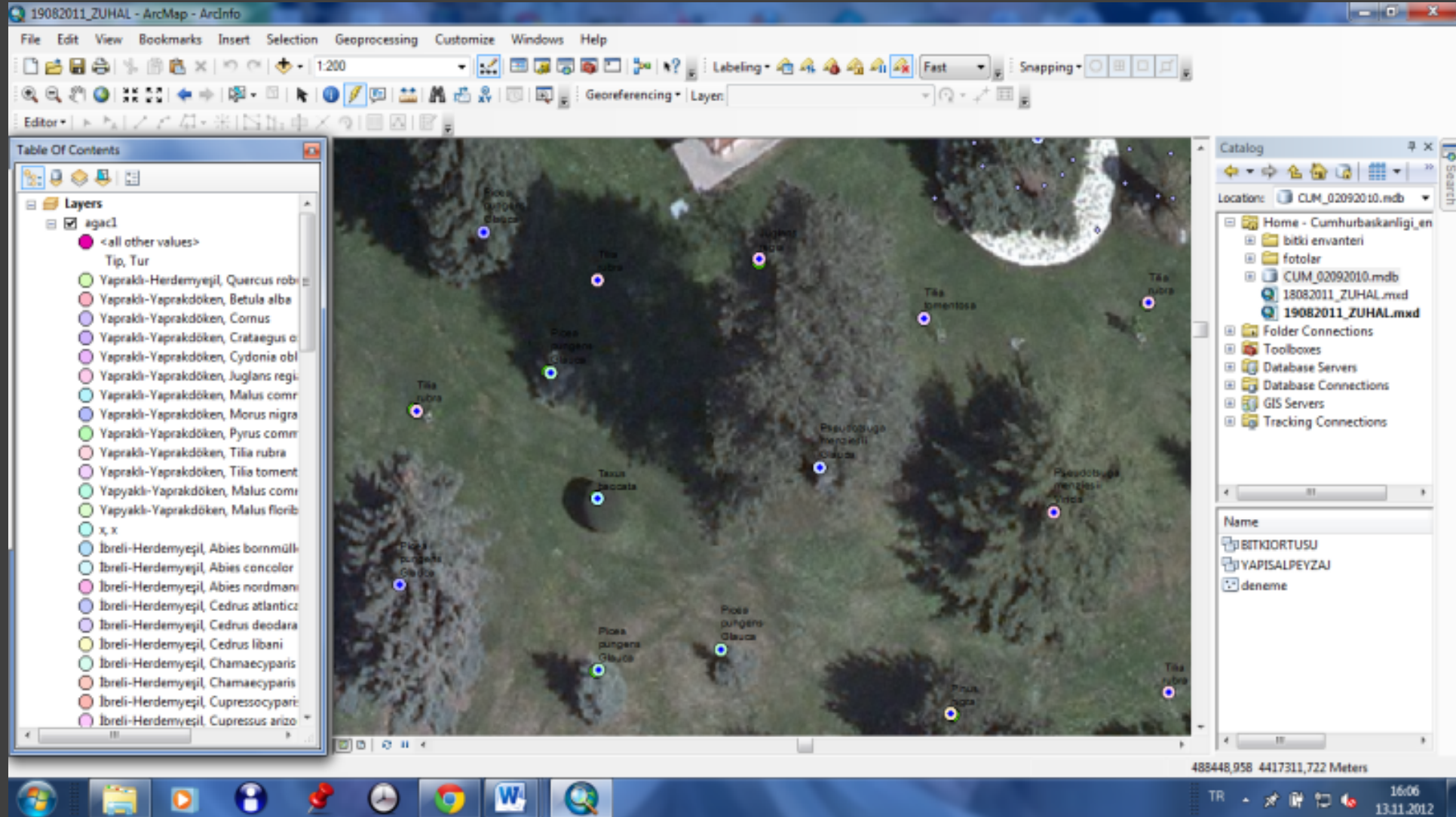
48841,877 4417251,588 Meters

21:36 27.11.2013



01/02/2008





19082011_ZUHALL - ArcMap - ArcInfo

File Edit View Bookmarks Insert Selection Geoprocessing Customize Windows Help

1:200 Labeling Fast Snapping

Georeferencing Layer

Editor

Table Of Contents

Layers

- apad1
 - all other values-
 - Tip, Tur
 - Yapraklı-Herdem yeşil, Quercus robur
 - Yapraklı-Yaprak döken, Betula alba
 - Yapraklı-Yaprak döken, Cornus
 - Yapraklı-Yaprak döken, Crataegus o.
 - Yapraklı-Yaprak döken, Cydonia ob.
 - Yapraklı-Yaprak döken, Juglans regia
 - Yapraklı-Yaprak döken, Malus com.
 - Yapraklı-Yaprak döken, Morus nigra
 - Yapraklı-Yaprak döken, Pinus com.
 - Yapraklı-Yaprak döken, Tilia rubra
 - Yapraklı-Yaprak döken, Tilia toment
 - Yapraklı-Yaprak döken, Malus com.
 - Yapraklı-Yaprak döken, Malus florib
 - x, x
 - Birel-Herdem yeşil, Abies balsamifera
 - Birel-Herdem yeşil, Abies concolor
 - Birel-Herdem yeşil, Abies nordmann
 - Birel-Herdem yeşil, Cedrus atlantica
 - Birel-Herdem yeşil, Cedrus deodora
 - Birel-Herdem yeşil, Cedrus libani
 - Birel-Herdem yeşil, Chamaecyparis
 - Birel-Herdem yeşil, Chamaecyparis
 - Birel-Herdem yeşil, Cupressus ariz.

DSCN1777 - Windows Fotoğraf Görüntüleyici

Doğru Yazdır E-posta Yık Aç

488450,508 4417301,986 Meters

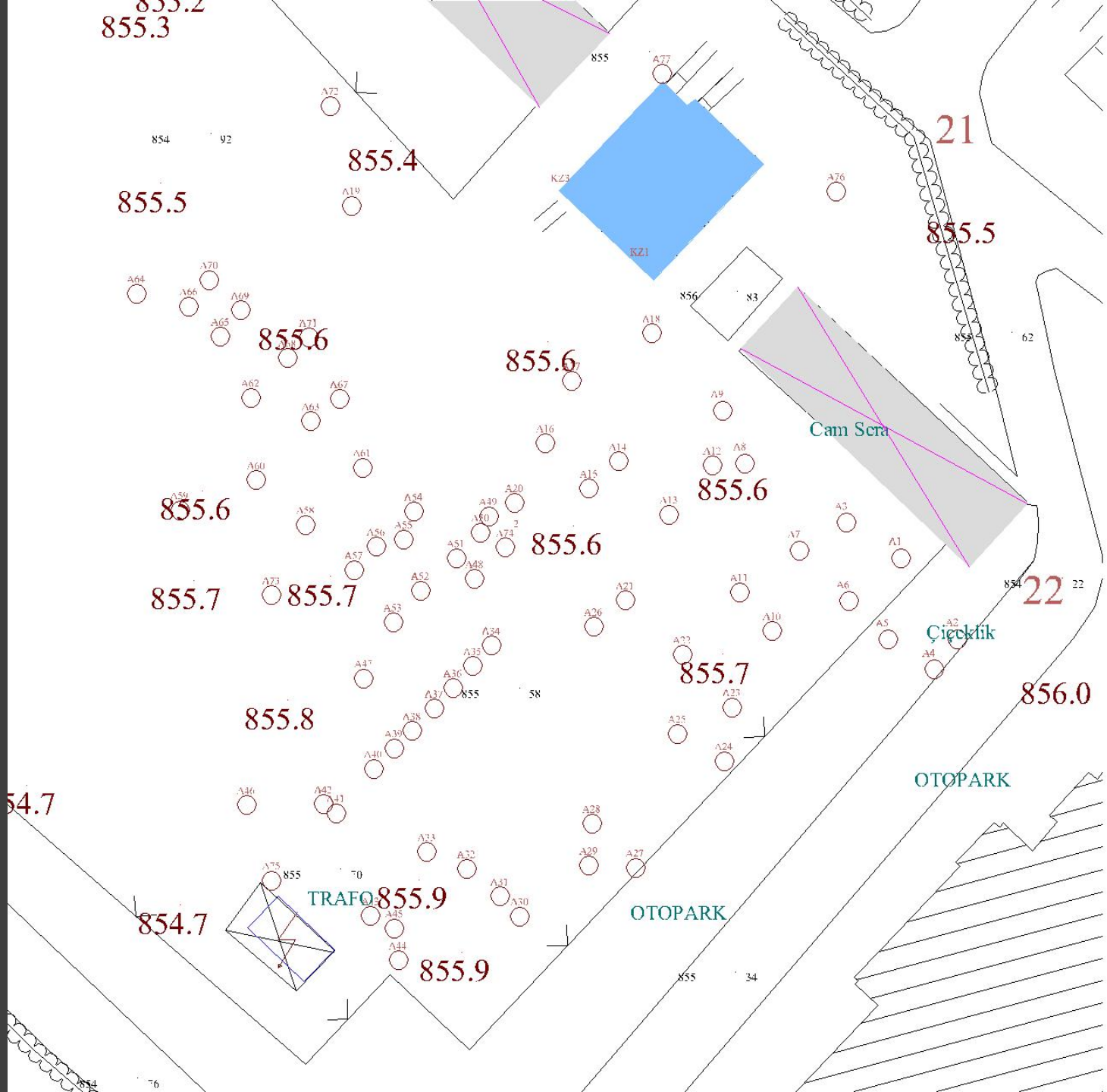
TR 16:08 13.11.2012

Ankara Üniversitesi Tandoğan Yerleşkesi'nin Bitkisel Rölövesinin ve Envanterinin Oluşturulması



Ankara Üniversitesi Tandođan Yerleşkesi'nin Bitkisel Rölövesinin ve Envanterinin Oluşturulması

Tandođan Yerleşkesi Bitki Envanteri çalışması Ankara Üniversitesi Bilimsel Araştırma Projeleri desteđi ile gerçekleştirilmiştir. Çalışmada öncelikle konuya ve alana ilişkin literatür çalışması gerçekleştirilmiştir. Sonrasında yoğun arazi çalışmaları ile bitki rölövesi yapılmıştır. Çalışmada ArcGis yazılımı kullanılmıştır. Koordinatları belirlenen her bitkinin türü, boyu, gövde çapı gibi özellikleri belirlenmiştir. Türlerin genel özelliklerine ilişkin bitki kartları oluşturulmuştur. Her bitki bulunduğu ortamda fotoğraflanmıştır. Arazi ve literatür çalışmaları ile elde edilen tüm bilgiler bitkilere ait tablolara eklenmiştir. Çalışma kapsamında ayrıca bitkilere ait herbaryum örnekleri oluşturulmuştur.





Herbarium Turcicum

Ankara Üniversitesi Fen Fakültesi Botanik Enstitüsü

Fam. : *TILIACEAE*

Sp. : *Tilia platyphyllos*

Loc. : *Tandagan Terlekesi*

Det. : _____

Eng. : *T. koruklu* No. _____

KAYNAKLAR

- <https://caseytrees.org/resources-list/d-c-street-trees-map/>
- <http://bap.ankara.edu.tr/wp-content/uploads/sites/196/2020/05/29.04.2020-TAR%C4%B0H%C4%B0-%C4%B0T%C4%B0BAR%C4%B0-%C4%B0LE-TAMAMLANAN-BAP-PROJELER%C4%B0.pdf>