

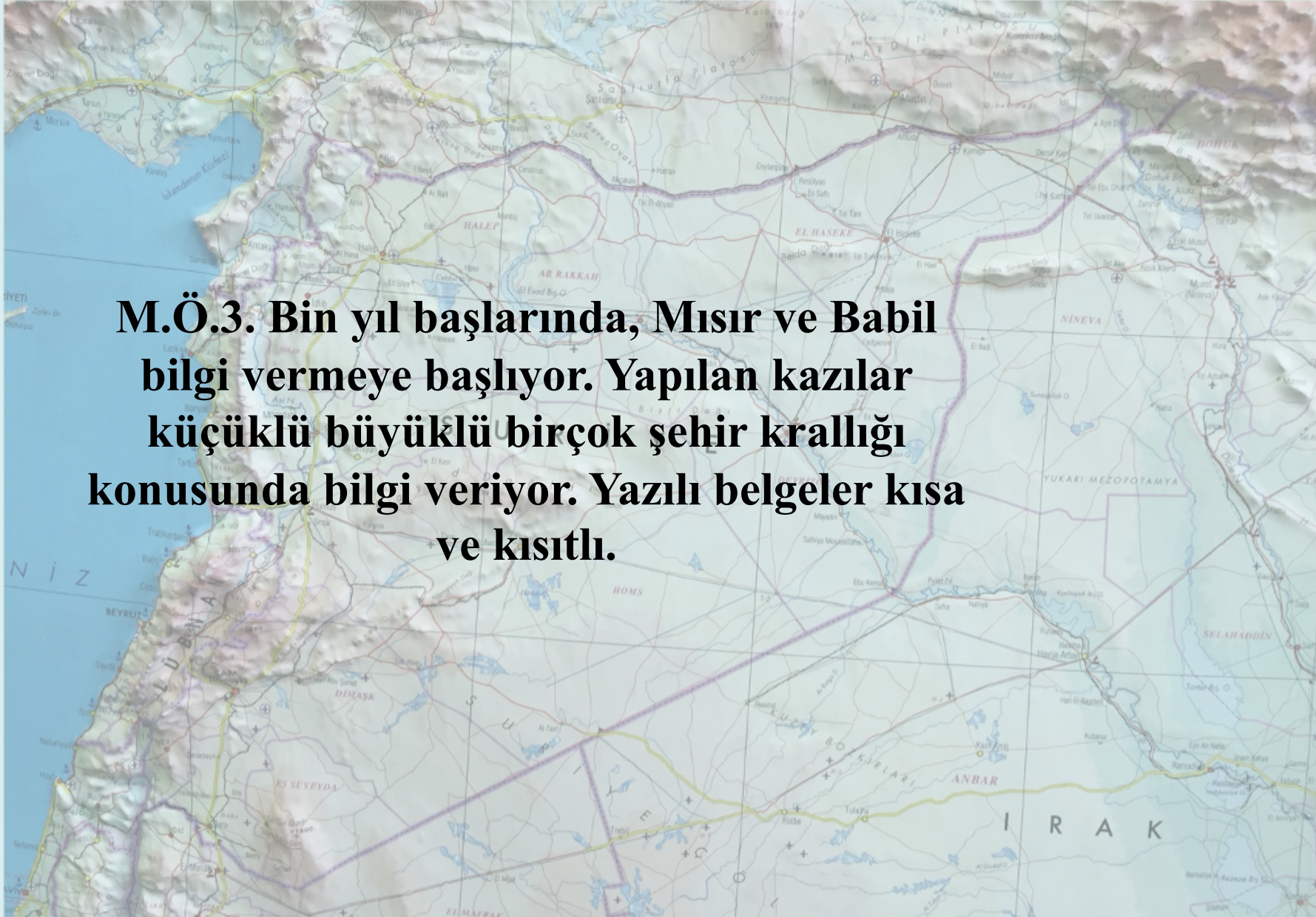
**BÖLÜM 2**  
**SURİYE ADININ TARİHSEL KÖKENLERİ**  
**FİZİKİ YAPI VE KAYNAKLAR**



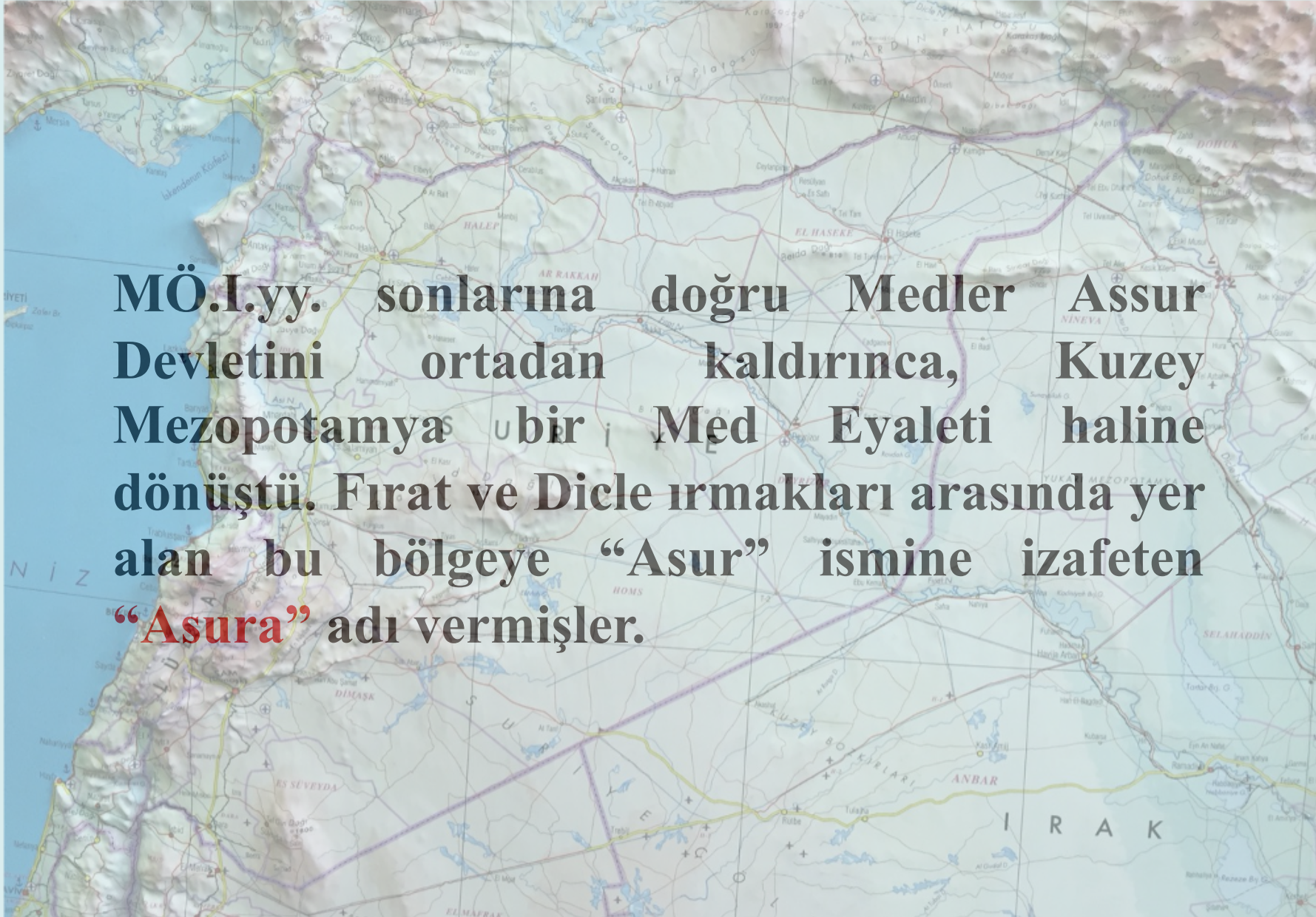
# “SURIYE” İSMİNİN KÖKENİ



**M.Ö.3. Bin yıl başlarında, Mısır ve Babil bilgi vermeye başlıyor. Yapılan kazılar küçükü büyüklü birçok şehir krallığı konusunda bilgi veriyor. Yazılı belgeler kısa ve kısıtlı.**



**MÖ.I.yy. sonlarına doğru Medler Assur Devletini ortadan kaldırdınca, Mezopotamya'ya bir Med Eyaleti haline dönüştü. Fırat ve Dicle ırmakları arasında yer alan bu bölgeye “Asur” ismine izafeten “Asura” adı vermişler.**





Akamenit kralı III.Kiros burayı Medler'den alınca, K.Mezopotamya da Babil'in uzantısı olarak, bir vassalık haline gelmiştir.

Eski **Assyra** kenti zamanla "**Sura**" olarak tanımlanmış.

Asura kelimesi muhtemelen Persce **Atura**, Aramice **Atur** olmuş. Bu dönemde bölge batıda Akdeniz kıyıları, güneyde Sina'ya kadar genişlemiş.

Bölge büyüdükçe haliyle bölünmeler de olmuştu. Kuzey kısımları Atur, orta kesimleri **Arbaya-Atturya** olmuş, güney kısımları Lübnan ve Filistin'i içine almıştır.



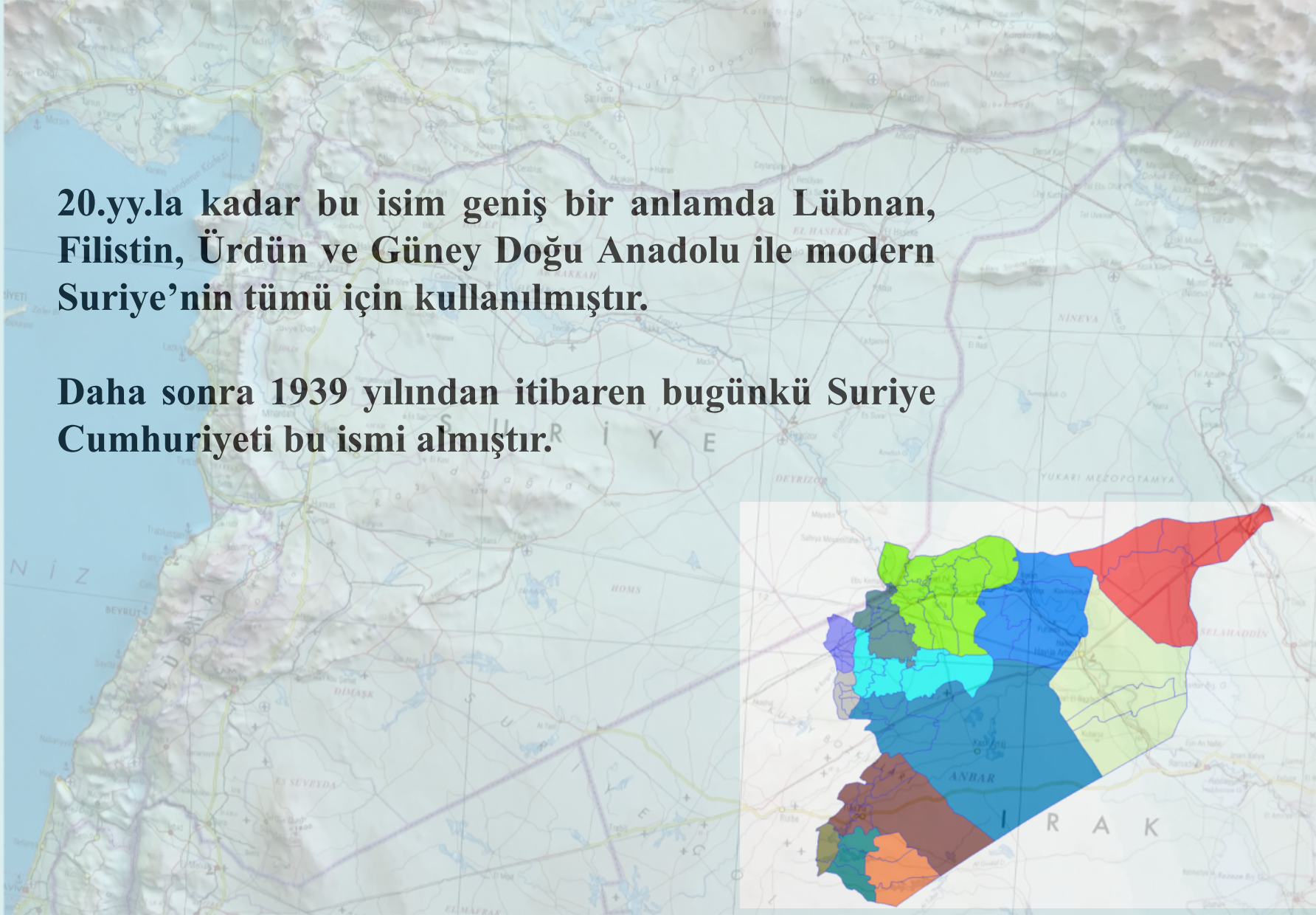
**Avrupa’da isimin gelişimini daha farklı görüyoruz. MÖ.6. ve 5.yy. tarihçi ve coğrafyacılarından Hekataios ve Herodot, Akdenizle Toros dağları arasındaki ve Fırat ile g.doğuda kalan “çölümsü step” alanı **Syria** diye anmıştır.**

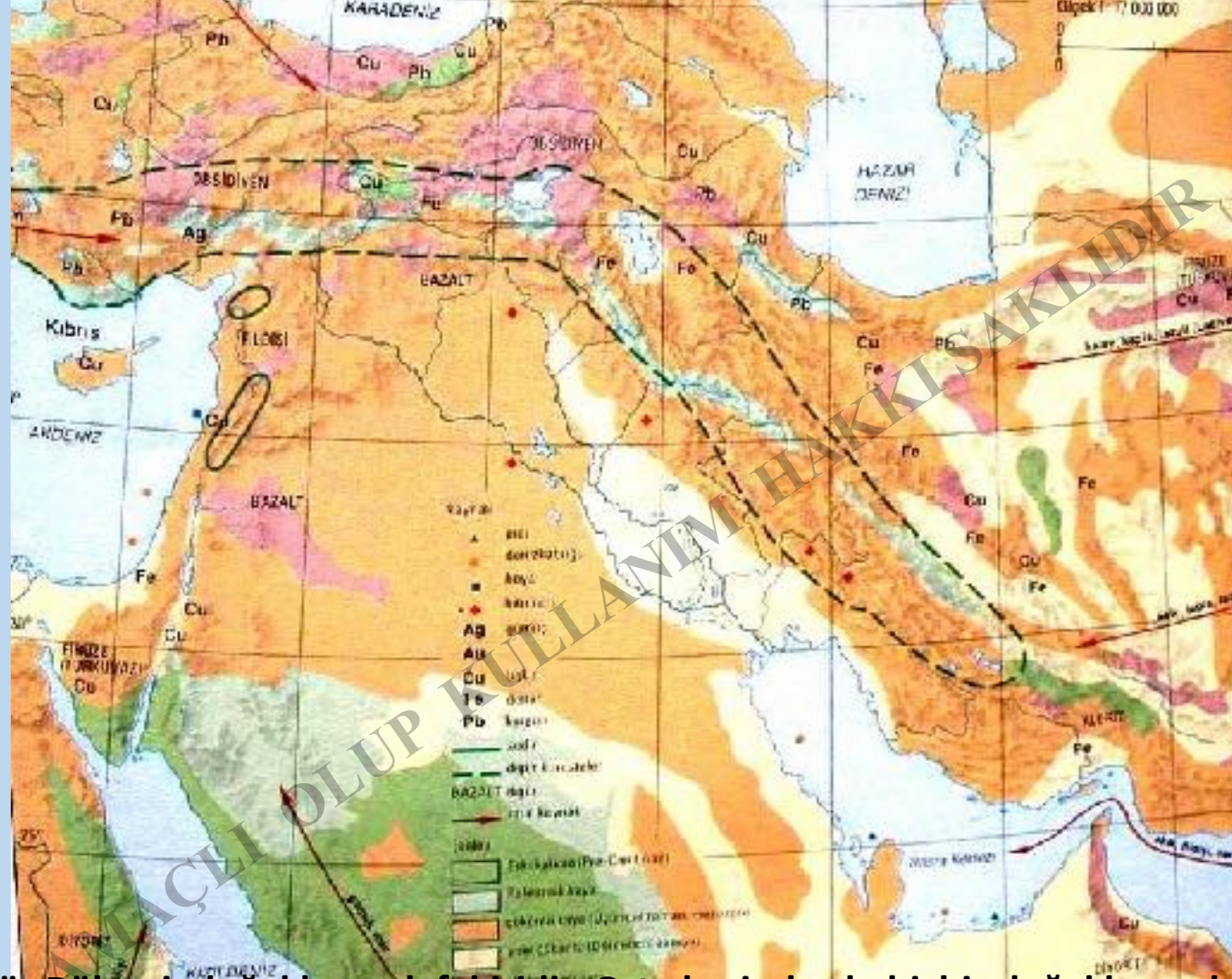
**Grekler orta Fırat ile Lübnan arasındaki bölgeyi **Asyria** olarak adlandırmışlar. İskender zamanında bu bölge Mezopotamya olarak tanımlanmıştır.**

**Bugün ve genel olarak, Fırat ve Dicle ırmakları arasındaki Bölge Mezopotamya olarak tanınmakta coğrafi kavram yönden, Suriye’nin bir bölgesi olarak kabul edilmektedir. MÖ.II.yy.a kadar Partlar tarafından işgal edilen bölge, Roma İmparatorluğu’ndan ayrılmıştır.**

**20.yy.la kadar bu isim geniş bir anlamda Lübnan, Filistin, Ürdün ve Güney Doğu Anadolu ile modern Suriye'nin tümü için kullanılmıştır.**

**Daha sonra 1939 yılından itibaren bugünkü Suriye Cumhuriyeti bu ismi almıştır.**



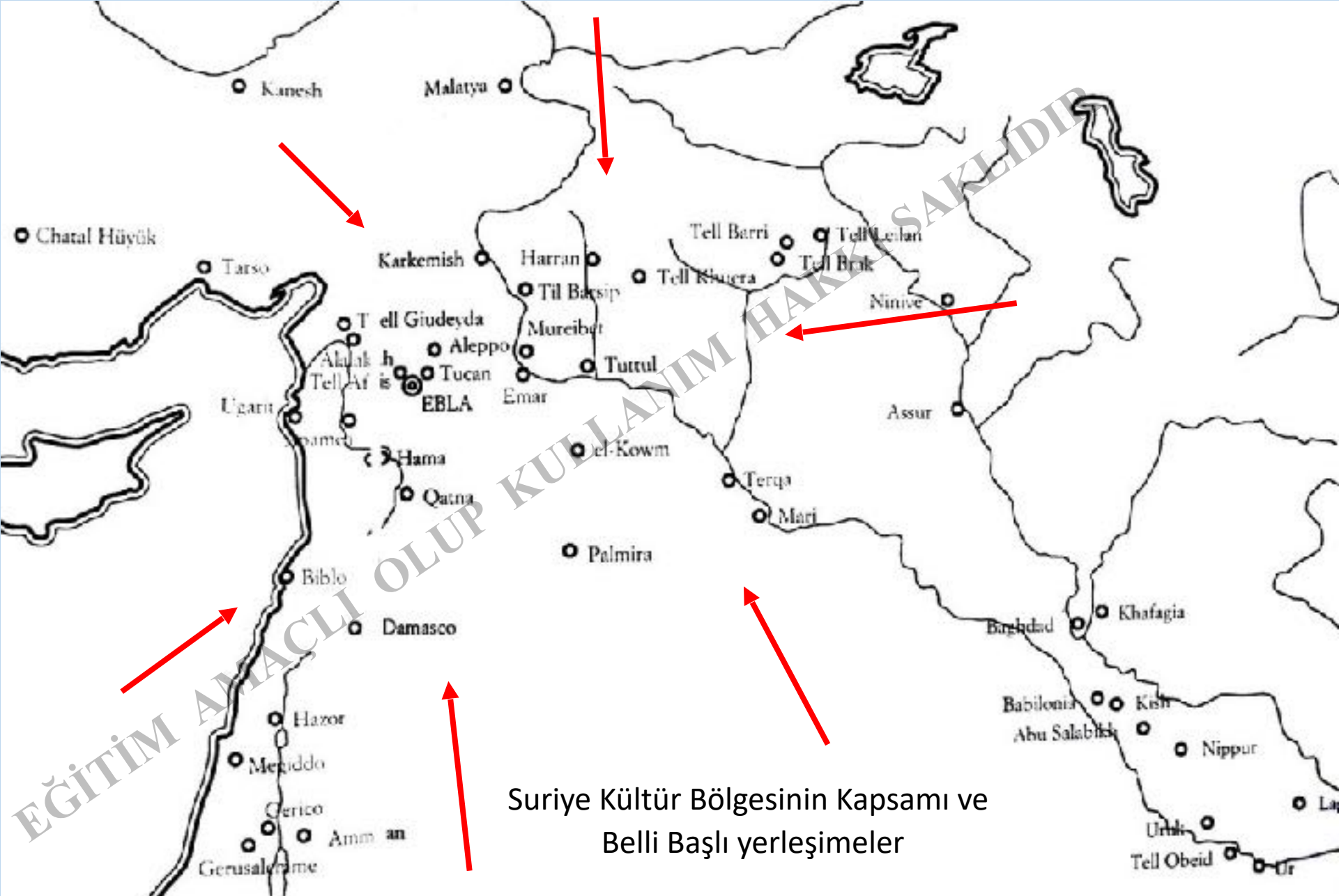


Suriye Kültür Bölgesi, doğal kaynak fakiridir. Orta kesimlerde hiçbir doğal kaynak izi olmamakla birlikte Akdeniz kıyısı Sedir ağaçları ile önemli bir bölgesel zenginlik sergiler. Fay kırığı hattında Körfeze doğru zayıf bakır kaynakları, kıyıdaki dağ silsilelerinin hemen ardında bazalt yatakları mevcuttur. M.Ö.II. bin yıl kaynaklarından Mısır firavunlarının Kuzey Suriye'ye fil avlamaya Geldiklerini biliyoruz. Bu bölgede Asya ve Afrika fili karışımı ve Suriye Fili olarak tanımlanan bir tür yaşamıştır.





Bereketli Hilal olarak tanımladığımız bölgenin kısmen üst kesimi ile sol uzantısı Suriye Kültür bölgesini kapsamaktadır. Bu bölge literatürde Bereketli Hilal, Altın Üçgen gibi isimlerle tanınmaktadır.

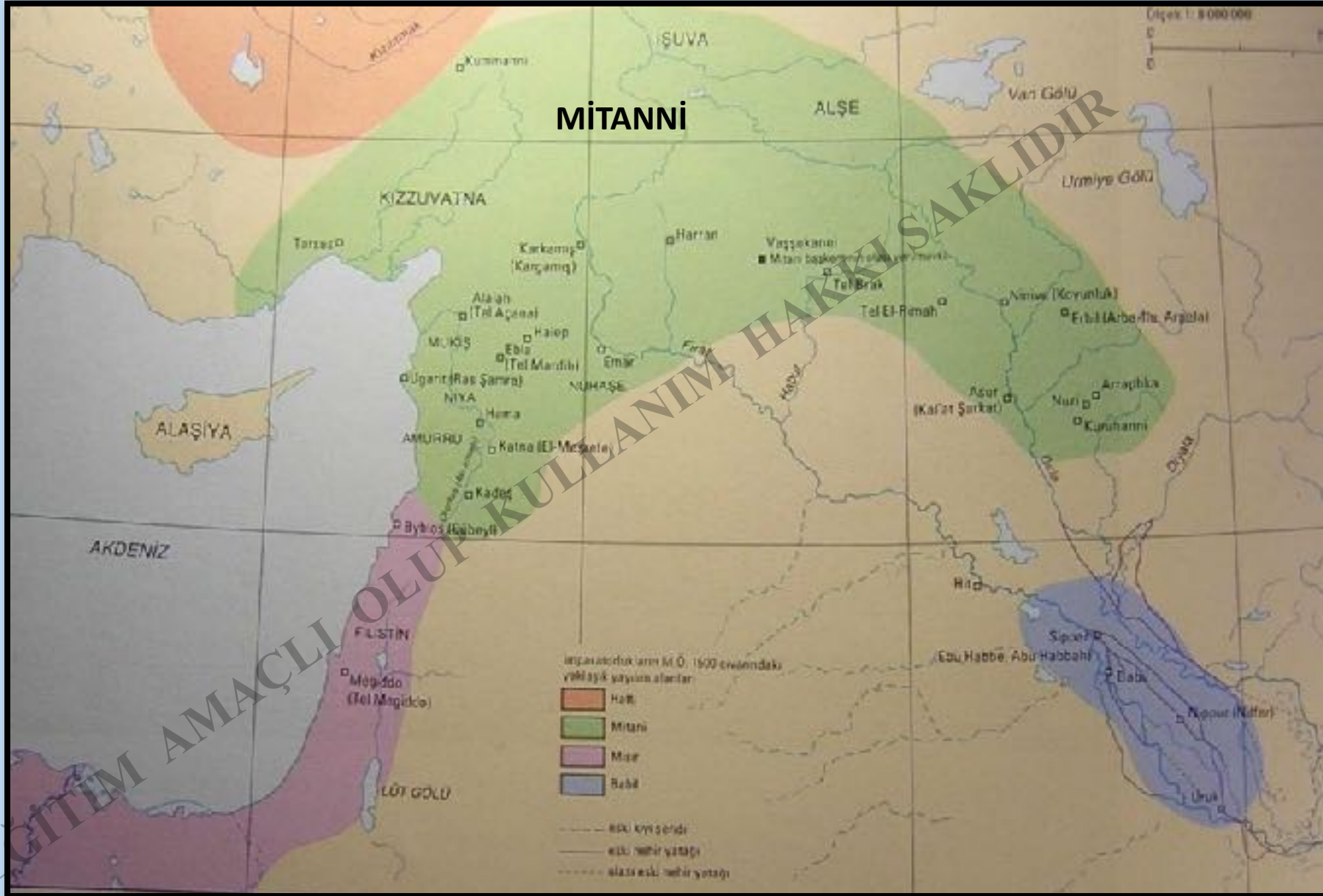


Suriye Kültür Bölgesinin Kapsamı ve  
Belli Başlı yerleşimler



## HİTİT ÇAĞINDA SURIYE

Suriye Kültür Bölgesi  
Uzunca bir süre Hitit  
Krallığının kontrolünde  
Kalmıştır. Hititler için  
bu beklenen bir durumdur.  
Zira Hititlerin ekonomik ve  
Siyasi tarfiği her zaman  
Suriye üzerindedir.  
Özellikle Fırat'ın batısı  
Anadolu içi önem  
taşımaktadır. Diğer bir  
Güç olan Mısır ile Hitit'in  
hegemonya sınırı Kadeş  
ve çevresidir.





Bugünkü  
Suriye'nin siyasi  
Sınırları kültür bölgemizin  
Bir kısmını oluşturur

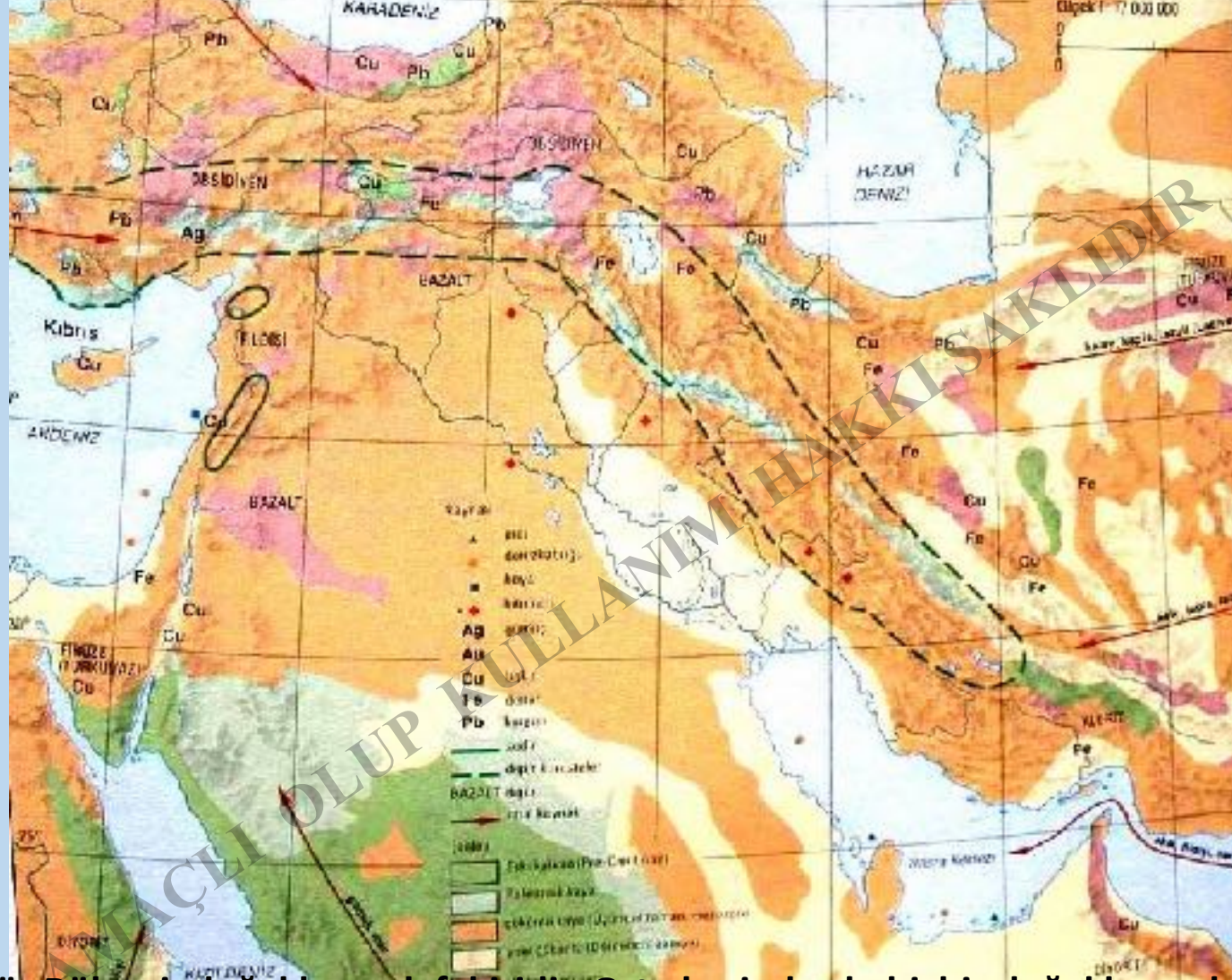
EĞİTİM HAKKINDA KULLANILAN HAKKINDA



Suriye'nin fiziki yapısı kültürel oluşumlar için önem taşımaktadır.

Cebel Ensariye Dağları'nın En yüksek noktası : 1575 m. Ensariye ve Zawiye Dağları arasında Gab Çöküntü alanı yer alır.

Lübnan ve Anti-Lübnan Dağları: 2700 m. (Bu dağların arasında Beka Vadisi uzanır.)

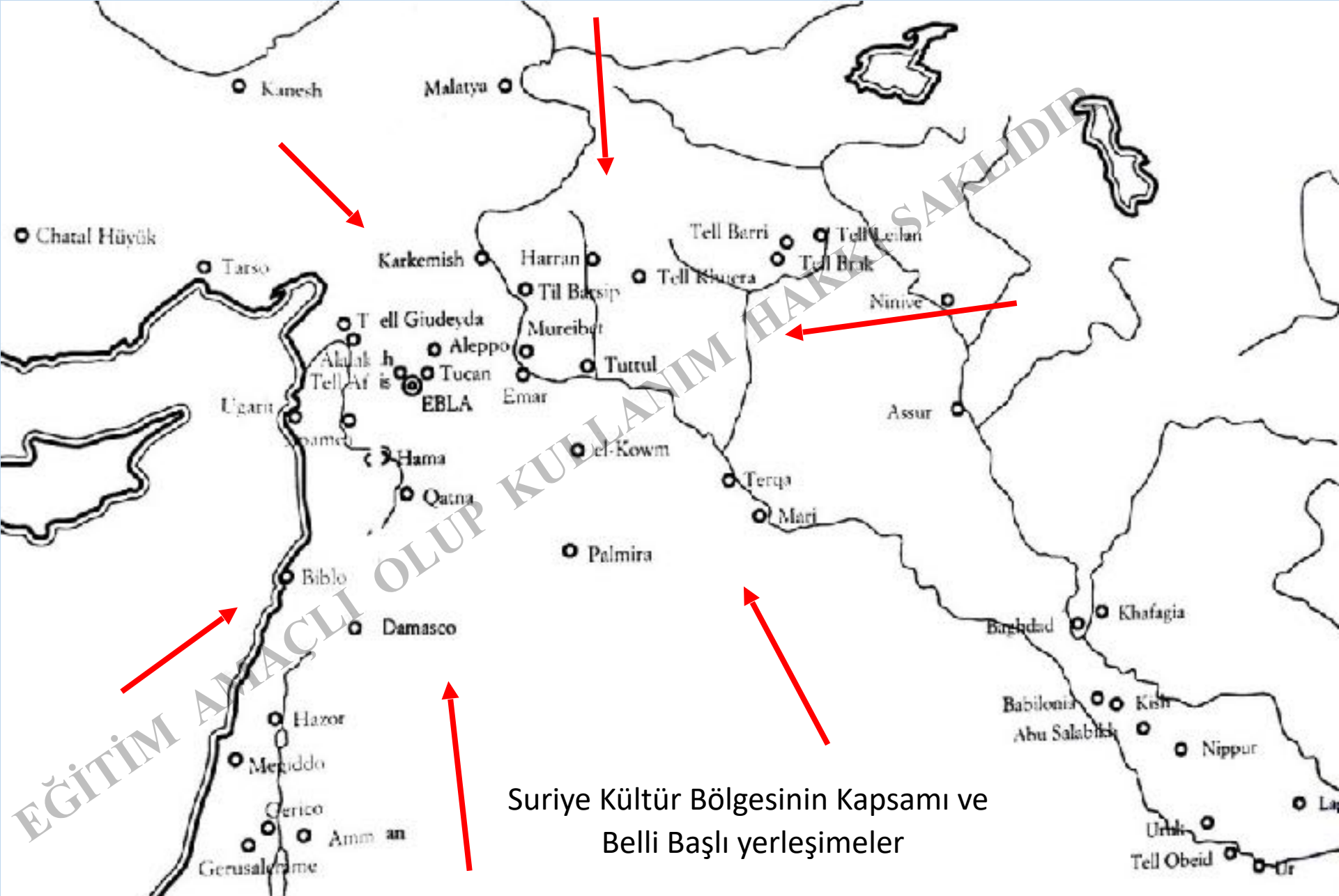


Suriye Kültür Bölgesi, doğal kaynak fakiridir. Orta kesimlerde hiçbir doğal kaynak izi olmamakla birlikte Akdeniz kıyısı Sedir ağaçları ile önemli bir bölgesel zenginlik sergiler. Fay kırığı hattında Körfeze doğru zayıf bakır kaynakları, kıyıdağ silsilelerinin hemen ardında bazalt yatakları mevcuttur. M.Ö.II. bin yıl kaynaklarından Mısır firavunlarının Kuzey Suriye'ye fil avlamaya Geldiklerini biliyoruz. Bu bölgede Asya ve Afrika fili karışımı ve Suriye Fili olarak tanımlanan bir tür yaşamıştır.



Bereketli Hilal olarak tanımladığımız bölgenin kısmen üst kesimi ile sol uzantısı Suriye Kültür bölgesini kapsamaktadır. Bu bölge literatürde Bereketli Hilal, Altın Üçgen gibi isimlerle tanınmaktadır.



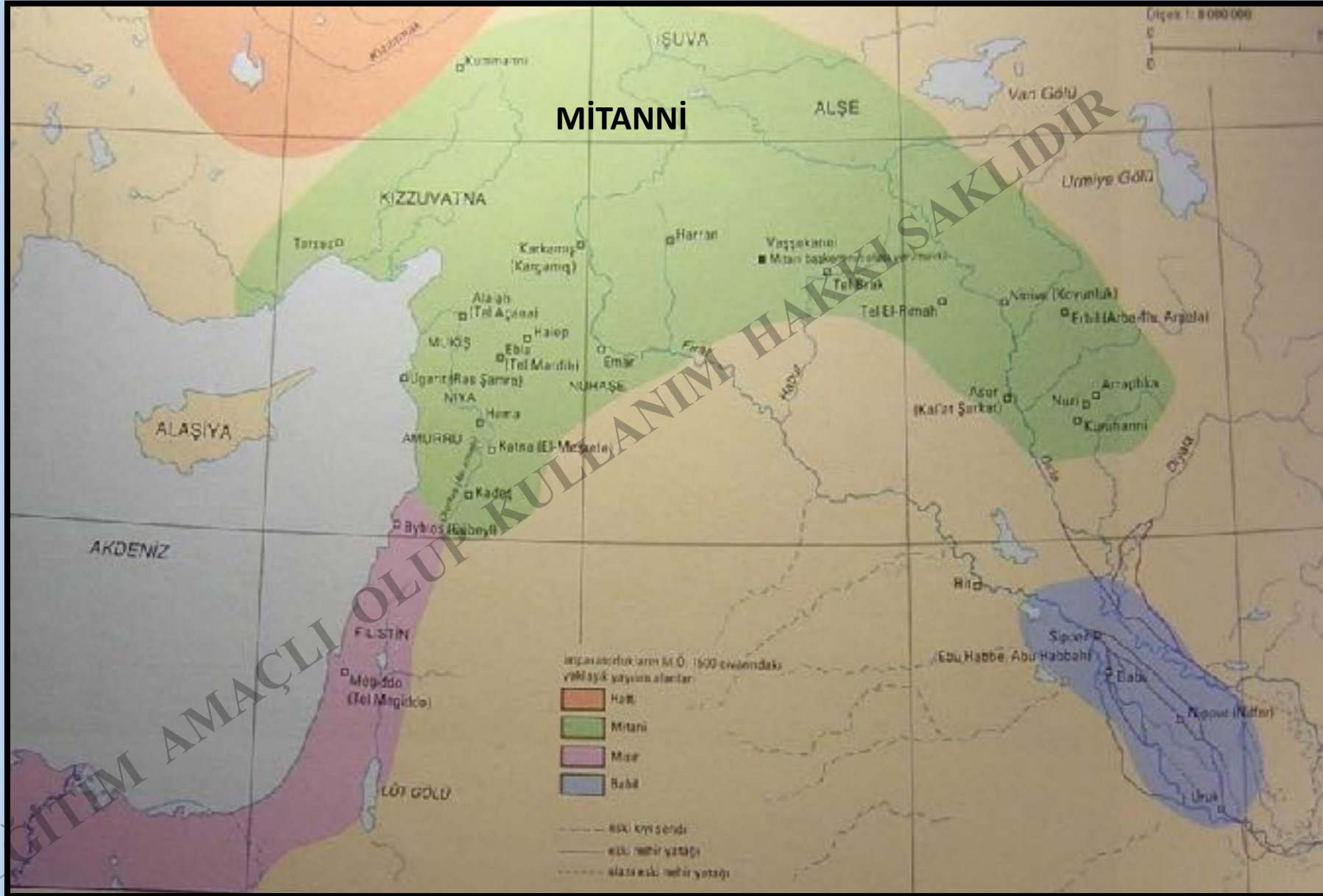


Suriye Kültür Bölgesinin Kapsamı ve  
Belli Başlı yerleşimler



## HİTİT ÇAĞINDA SURIYE

Suriye Kültür Bölgesi  
Uzunca bir süre Hitit  
Krallığının kontrolünde  
Kalmıştır. Hititler için  
bu beklenen bir durumdur.  
Zira Hititlerin ekonomik ve  
Siyasi tarfiği her zaman  
Suriye üzerindedir.  
Özellikle Fırat'ın batısı  
Anadolu içi önem  
taşımaktadır. Diğer bir  
Güç olan Mısır ile Hitit'in  
hegemonya sınırı Kadeş  
ve çevresidir.



## MİTANNİ

EGİTİM AMAÇLI OLUP KULLANIM HAKKI SAKLIDIR



Bugünkü  
Suriye'nin siyasi  
Sınırları kültür bölgemizin  
Bir kısmını oluşturur

EĞİTİM HAKKINDA KULLANILAN HAKKINDA



Suriye'nin fiziki yapısı kültürel oluşumlar için önem taşımaktadır.

Cebel Ensariye Dağları'nın en yüksek noktası : 1575 m. Ensariye ve Zawiye Dağları arasında Gab çöküntü alanı yer alır.

Lübnan ve Anti-Lübnan Dağları: 2700 m. (Bu dağların arasında Bekka Vadisi uzanır.)