

Tabal:

GH Krallıklarının en batıda ve en kuzeyde olanıdır. Doğudan Milidia, güneyden Hilakku (Kilikya) ile sınır komşusudur. Bölgenin büyüklüğü, Salmanasar III döneminde, burada 20 kadar prenslik bulunmasından da anlaşılmaktadır. Gerçekten de, Salmanasar III, 837 yılında Tabal'a yaptığı seferde, Tabal kralı Tuatte'yi, kentinde kuşattığını ve oğlu Ki(a)kki'nin haraç vermeyi kabul etmesi üzerine, burada bulunan 20 prensin kendi egemenliğine girdiğini bildirmektedir.

III. Tiglatpleser zamanında haraç veren krallar şunlardır:

*Tabal kralı Waşşurme,
Tunna kralı Uşhitti,
Tuhana kralı Urballai,
Iştunda kralı Tuhamme.*

Bunlardan Waşşurme haraç ödemeyi daha sonra reddettiğinden, Assur orduları Tabal'a girmiş ve onu tahttan indirerek yerine Hulli adında birini geçirmiştir. Bu yeni kralın sonu bilinmemekle beraber, oğlu Ambaris, Sargon II'nin bir kızı ile evlenmiştir.

Ambaris'in egemenliđi altındaki bölgeden Assur kaynakları **Bit-Burutaş** olarak söz etmektedir. Belki de buraya Sargon zamanında yeni bir isim verilmiş olabilir. 713'te Ambaris, Muşki kralı Mita ve Urartu kralı Rusa ile Assur'a ihanet etmiş bu nedenle de Assur buraları işgal etmiş ve yönetim Assur'dan gönderilen bir valiye verilmiştir. Ancak, aynı bölgedeki Tuanna'ya dokunulmamış ve onun kralı Matti Assur'a haraç vererek yaşamını sürdürmüştür.

II. Sargon'un Tabal'a 706'da yaptığı seferin ise ayrıntıları bilinmemektedir.

Daha sonraki yıllarda, 675'te Tabal'da Işkallu adında bir yerli kral olduğu ve Milidia kralı Mutallu ile müttefik olduğu, bazı belgeler yardımıyla anlaşılmaktadır. Daha sonraları ise bu Mutallu, 667'de kendisine Tabal'ın da hakimi olarak görmüştür.

Tabal'da bulunmuş hiyeroglif yazıtlarda, III. Tiglatpaleser döneminde Waşşurme adına çok sık rastlanmaktadır.

Topada yazıtında, Tuwatis oğlu Waşşurma olarak, ve başkentinin adı ise Parwida olarak geçer. Bazı araştırmacılara göre bu da Bit-Burutaş ile birdir.

Sultanhan, Kululu gibi diğer küçük krallıkların, Waşşurmayı kendilerinden yüksek saydıkları ve kendilerini onun vasalı olarak gördükleri yazılıdır.

III. Tiglatpaleser'in annelerinde Urballai olarak geçen kişi, Kemerhisar ve İvriz yazıtlarında Tuwanuwa kralı Warpalawas olarak geçmektedir. Assur metinlerindeki **Tuhana** krallığının Luvi dilindeki aslı da böylece öğrenilir. Bulgarmaden yazıtında kendisini Tarhuwadda oğlu Tarhunasi olarak tanıtan kişi de kendisini Warpalavas'ın vasalı olarak tanıtmaktadır.

Tabal'ın diğer GH devletlerine göre farklı bir konumu vardır. Diğer GH devletleri daha çok Assur etkisine girmelerine karşın, Tabal daha çok Frig etkisine girmiştir.



Alisar

Calapver

Sultanhanı Höyük

Tunceliler

Gürün

Sirzi

Sivaso

Karacın

Erköle

Palangu

Ispekiç

Topada

Kayseri

Özcek

Darende

Köftükale

Burunkuyu

Kayseri

Özcek

Karubel

Aksaray

Eğriköy

İzgin

Karahöyük/Elbistan

Kestiköy

Kartal

Kurkuma

Maras

Kum

Devran

Yanya

Kartağa

Kartağa

Hacı Bebekli

Hasan Beyli

Boy

Yanya

Yanya

Azatiwada

Karacene

Pyramos

Sam'al

Zincirli

Kelekli

Yanya

Yanya

Karaburçlu

Özdeğirni

Sam'al

Zincirli

Kelekli

Yanya

Yanya

Adana

Sam'al

Zincirli

Kelekli

Yanya

Yanya

Adana

Sam'al

Zincirli

Kelekli

Tabal Bibliografya:

Akurgal, E. 1961, Kunst der Hethiter. München.

Özgüç, T., 1971, Demir Devrinde Kültepe ve Civarı/Kültepe and Its Vicinity in the Iron Age. TTKY-V. no 29. Ankara

Bossert, H.Th, 1942: Altanatolien. Kunst und Handwerk in Kleinasien von den Anfängen. Berlin.

Garstang, J., 1929, The Hittite Empire. London.

Bier, L. "A Second Hittite Relief at Ivriz" JNES Vol 35. pp. 115-126.

Gelb, I., 1939, Hittite Hieroglyphic Monuments. Chicago

Kalaç, M. 1979, "Niğde'de Bulunan Bir Hava Tanrısı Steli". VIII. TTK. I. Cilt, s. 239-243

Hrozny, B., 1927, Rapport Preliminaire sur les Fouilles

Tchécoslovaques du Kültepe (1925). Syria VIII. pl. 2, 1

Geç Hitit Heykeltraşlık Eserleri.

Orta Anadolu'nun güneyinde kalan ve antik adıyla Tabal olarak tanımlanan bölgede, yoğun olarak GH dönemi kültür eserlerine rastlanmaktadır. Ancak burada dikkati çeken bir özellik, bu bölgede Göllüdağ dışında, mimariye bağlı eser bulunmamasıdır. Aşağıda inceleyeceğimiz eserlerin hepsi, ya bir stel ya da kaya anıtıdır. Bunlardan en önemlileri şunlardır:





• Alacahöyük

• Hattusas

• Karga

• Gavurkale

• Kayalipinar

• Yagri

• Savcili

• Çalaverdi

• Altinyayla

• Havuzköy

• Beyköy

• Malkaya

• Karabuma

• Sultanhani

• Kufulu

• Karakuyu

• Sirzi

• Afyon

• Bahçe

• Erkilet

• Kayseri

• Hisarlık

• Gürün

• Sivas

• Topada

• Keslik

• Tekirdar bent

• Darende

• Palanga

• Asiantas

• Ispikçür

• Kötükale

• Arslantepe

• Yalbur

• Köylütolu

• Burunkaya

• Aksaray

• Gölüdag

• Egnköy

• Veliisa

• Andaval

• Nigde

• Bor

• Eraklin

• Tasci

• Kurubel

• Imamkulu

• Gezbeli

• Karahöyük

• Izgin

• Eflatunpinar

• Hatip

• Emirgazi

• Fasillar

• Porsuk

• Bulgamaden

• K. Maras

• Boybeypınarı

• Malpınarı

• Kiziladag

• Karadag

• Ivriz

• Karasu

• Karatepe

• Domuztepe

• Sakçagözü

• Hemite

• Zinciri

• Çagdin

• Sirkeli

• Yesemek

• Körkün

• Birecik

• Keekli

• Karkamis

• Tel Ahmar

• Emenek

• Çime

• Keben

• Karatepe

• Domuztepe

• Sakçagözü

• Hemite

• Zinciri

• Çagdin

• Sirkeli

• Yesemek

• Körkün

• Birecik

• Keekli

• Karkamis

• Tel Ahmar

• Emenek

• Çime

• Keben

• Tuleil

• Tel Tayinat

• Kirçoglu

• Tel Açana

• Aleppo

• Meharde

• Hama

39°09'21 N - 34°00'09 E



39°16'23 N - 33°11'55 E [Google Earth location](#) (approximate current location of the altar)







Saveli
Malkaya

Hattusas

Karga

Kayalipinar

Altinyayla

Havuzköy

Karakuyu

Sirzi

Karabuma

Sultanhani

Kufulu

Erkilet

Bahçe

Kayseri

Hisarlık

Sivasa

Topada

Keslik

Tekirdar bent

Kurubel

Gürün

Darende

Palanga

Asiantas

Ispikçür

Kötükale

Arslantepe

Burunkaya

Aksaray

Göllüdag

Veliisa

Andaval

Nigde

Bor

Emirgazi

Çitlik

Egriköy

Fraklin

Tascl

Imamkulu

Gezbeli

Karahöyük

Izgin

K. Maras

Boybeypinari

Malpinari

Karasu

Karatepe

Domuztepe

Hemite

Sirkeli

Zinciri

Sakçagözü

Çagdin

Yesemek

Körkün

Birecik

Keekli

Karkamis

Tel Ahmar

Emenek

Keben

Çime

Kirçoglu

Tuleil

Tel Tayinat


Tel Açana

Aleppo

Meharde

Hama

39°13'22 N - 33°41'47 E



© TELİF HAKKI KORUNAN ESER ©



Çalınverdi

Hattusas

Karga

Kayalipinar

Altinyayla

Havuzköy

Karakuyu

Sirzi

Karabuma

Sultanhani

Kufulu

Erkilet

Bahçe

Kayseri

Hisarlık

Sivasa

Topada

Keslik

Tekirdar bent

Kurubel

Gürün

Darend

Palanga

Asiantas

Ispekçür

Kötükale

Arslantepe

Burunkaya

Aksaray

Gölüdag

Veliisa

Andaval

Nigde

Bor

Egnköy

Çitlik

İraklin

Tasci

Imamkulu

Gezbeli

Karahöyük

Izgin

K. Maras

Boybeypinari

Malpinari

Karasu

Karatepe

Domuztepe

Hemite

Sirkeli

Zinciri

Sakçagözü

Çagdin

Yesemek

Körkün

Birecik

Keekli

Karkamis

Tel Ahmar

Emenek

Keben

Çime

Tuteil

Tel Tayinat

Kirçoglu

Tel Açana

Aleppo

Meharde

Hama

Yagri

Gavurkale

Savcili

Malkaya

Beyköy

Afyon

Yalbur

Köylütolu

Eflatunpinar

Hatip

Fasillar

Emirgazi

Kiziladag

Karadag

Ivriz

Porsuk

Bulgamaden

Karatepe

Domuztepe

Sakçagözü

Çagdin

Yesemek

Körkün

Birecik

Keekli

Karkamis

Tel Ahmar

Emenek

Keben

Çime

Tuteil

Tel Tayinat

Kirçoglu

Tel Açana

Aleppo

Meharde

Hama

Yagri

Gavurkale

Savcili

Malkaya

Beyköy

Afyon

Yalbur

Köylütolu

Eflatunpinar

Hatip

Fasillar

Emirgazi

Kiziladag

Karadag

Ivriz

Porsuk

Bulgamaden

Karatepe

Domuztepe

Sakçagözü

Çagdin

Yesemek

Körkün

Birecik

Keekli

Karkamis

Tel Ahmar

Emenek

Keben

Çime

Tuteil

Tel Tayinat

Kirçoglu

Tel Açana

Aleppo

Meharde

Hama





Hattusas

Karga

Kayalipinar

Gavurkale

Yagri

Savcili

Çalapverdi

Altinyayla

Havuzköy

Malkaya

Beyköy

Karabuma

Sultanhani

Kululu

Karakuyu

Sirzi

Afyon

Bahçe

Erkilet

Kaysen

Hisarcik

Gürün

Yalburn

Sivasa

Topada

Kestik

Tekirderbent

Darende

Palanga

Aslantas

Ispikçür

Kötükale

Arslantepe

Köylütolu

Burunkaya

Aksaray

Göllüdag

Velisa

Andava

Nigde

Bor

Egriköy

Çiftlik

Martin

Tasci

Kurubel

Imamkulu

Gezbeli

Karahöyük

Izgin

Eftatunpinar

Hatip

Fasillar

Emirgazi

Porsuk

Bulgamaden

K. Maras

Boybeypinari

Malpinari

Kizidag

Karadag

Iriz

Karatepe

Domuztepe

Karasu

Hemite

Sirkeli

Zinciri

Sakçagözü

Çagdin

Birecik

Kelekli

Karkamis

Tel Ahmar

Çime

Yesemek

Körkün

Emenek

Keben

Karatepe

Domuztepe

Sakçagözü

Çagdin

Körkün

Birecik

Kelekli

Karkamis

Tel Ahmar

Tel H

Tuleil

Tel Tayinat

Kirçoglu

Tel Açana

Aleppo

Meharde

Hama

38°52'46 N - 34°27'18 E



"Sipis the king"
"Sipis Nis' son"





Aksaray

• Beyköy

• Afyon

• Yagri

• Gavurkale

• Hattusas

• Karga

• Kayalipinar

• Savcili

• Malkaya

• Çalapverdi

• Altinyayla

• Havuzköy

• Karabuma

• Sultanhani

• Kululu

• Katakuyu

• Sirzi

• Bahçe

• Erkilet

• Kayseri

• Hisarçik

• Gürün

• Sivas

• Topada

• Kestik

• Kurubel

• Darende

• Palanga

• Aslantas

• Ispikçür

• Kötükale

• Arslantepe

• Burunkaya

• Aksaray

• Göllüdag

• Veliisa

• Andayal

• Nigde

• Bor

• Egniköy

• Çiftlik

• Martin

• Tasci

• Imamkulu

• Gezbeli

• Karahöyük

• Izgin

• Eftatunpinar

• Hatip

• Emirgazi

• Fasillar

• Porsuk

• Bulgamaden

• K. Maras

• Boybeypinari

• Malpinari

• Kizidag

• Karadag

• Ivriz

• Karatepe

• Domuztepe

• Karasu

• Hemite

• Sirkeli

• Zinciri

• Sakçagözü

• Çagdin

• Birecik

• Kelekli

• Karkamis

• Tel Ahmar

• Çime

• Yesemek

• Körkün

• Emenek

• Keben

• Tuteil

• Tel Tayinat

• Kirçoglu

• Tel Açana

• Aleppo

• Meharde

• Hama

Tel H

Kiyakiyas







• Beyköy

• Afyon

• Yagrı

• Gavurkale

• Savcılı

• Malkaya

• Hattusas

• Karga

• Kayalipınar

• Çalapverdi

• Altinyayla

• Havuzköy

• Karabuma

• Sultanhani

• Kululu

• Katakuyu

• Sirzi

• Erkilet

• Bahçe

• Kayseri

• Hisarcık

• Gürün

• Sivas

• Topada

• Kestik

• Tekirderent

• Darende

• Palanga

• Aslantas

• Ispikçür

• Kötükale

• Arslantepe

• Yalbürt

• Köylütolu

• Burunkaya

• Aksaray

• Gölüdag

• Veliisa

• Andava

• Nigde

• Bar

• Egniköy

• Çiftlik

• İrtin

• Tasci

• İmamkulu

• Gezbeli

• Karahöyük

• Izgin

• Eftatunpinar

• Fasillar

• Hatip

• Emirgazi

• Porsuk

• Bulgamaden

• K. Maras

• Boybeypinari

• Malpinari

• Kizidag

• Karadag

• Ivriz

• Karatepe

• Domuztepe

• Karasu

• Hemite

• Sirkeli

• Zinciri

• Sakçagözü

• Çagdin

• Birecik

• Kelekli

• Karkamis

• Tel Ahmar

• Çime

• Yesemek

• Körkün

• Emenek

• Keben

• Tuteil

• Tel Tayinat

• Kirçoglu

• Tel Açana

• Aleppo


• Meharde

• Hama

Tel H

38°23'37 N - 34°07'57 E

as "[In] this place
Great King
Hartapus belov(ed)
(?) of the Storm-
God, [son] of
Mursilis Great
King, He[ro ...] he
did/will smite."





Hattusas

Karga

Kayalipinar

Gavurkale

Yagri

Savcili

Çalapverdi

Altinyayla

Havuzköy

Beyköy

Malkaya

Afyon

Karabuma

Sultanhanı

Kululu

Karakuyu

Siriz

Yalbur

Köylütolu

Sivasa

Bahçe

Erkilet

Kayseri

Hisarlık

Gürün

Darende

Palanga

Aslantas

Ispekçür

Kötükale

Arslantepe

Burunkaya

Aksaray

Topada

Keslik

Tekirdere

Kurubel

Göllüdag

Egriköy

Andavar

Nigde

Bar

İskitli

Taşeli

İmamkulu

Gezbeli

Karahöyük

Izgin

Eflatunpınar

Hatip

Fasillar

Emirgazi

Kızıldag

Karadag

Hariz

Porsuk

Bulgamaden

K. Maras

Boybeypinari

Malpinari

Karasu

Karatepe

Domuztepe

Hemite

Sirkeli

Zinciri

Sakçagözü

Çagdin

Yesemek

Körkün

Birecik

Kelekli

Karkamis

Tel Ahmar

Çime

Ermenek

Keben

Tuleil

Tel Tayinat

Kırçoglu

Tel Açana

Aleppo

Meharde

Hama

Tel H

İvriz:

İvriz I kabartması, Konya-Ereğli'sinde İvriz adlı köyün yakınındaki bir su kaynağının başında kayalık dikey bir yüzeydedir.

19. yy. gezginleri sayesinde arkeoloji literatürüne giren İvriz kaya anıtını oluşturan 4.20 m. büyüklüğündeki kabartma, Orta-Güney Anadolu'daki Aramileşmiş GH yapıtlarının anıtsal bir örneğidir.

Bu yüzyılın başlarında, aynı mevkiide daha ileride, dar bir boğaz üzerinde, yazıtı olmayan ikinci bir kabartma daha bulunmuştur. Aynı konunun "tanrı ve kral" yontulmuş. İvriz II anıtı daha çok eskiz niteliğindedir.

Ayrıca 1972'de **Bier, L. "A Second Hittite Relief at Ivriz"** **JNES Vol 35. pp. 115-126.** tarafından bir başka kabartma daha tespit edilmiştir. Y. 110 bir alanda 90 cm g. bir kabartmada iki figür ve bir hayvan.


Son yıllarda ise A. Dinçol tarafından burada bulunan heykel parçaları yayınlanmıştır (**Tel Aviv**)

Garstang, J., 1929, The Hittite Empire. London.

Gelb, I., 1939, Hittite Hieroglyphic Monuments. Chicago

Bossert, H.Th, 1942: Altanatolien. Kunst und Handwerk in Kleinasien von den Anfängen. Berlin.

Akurgal, E. 1961, Kunst der Hethiter. München.






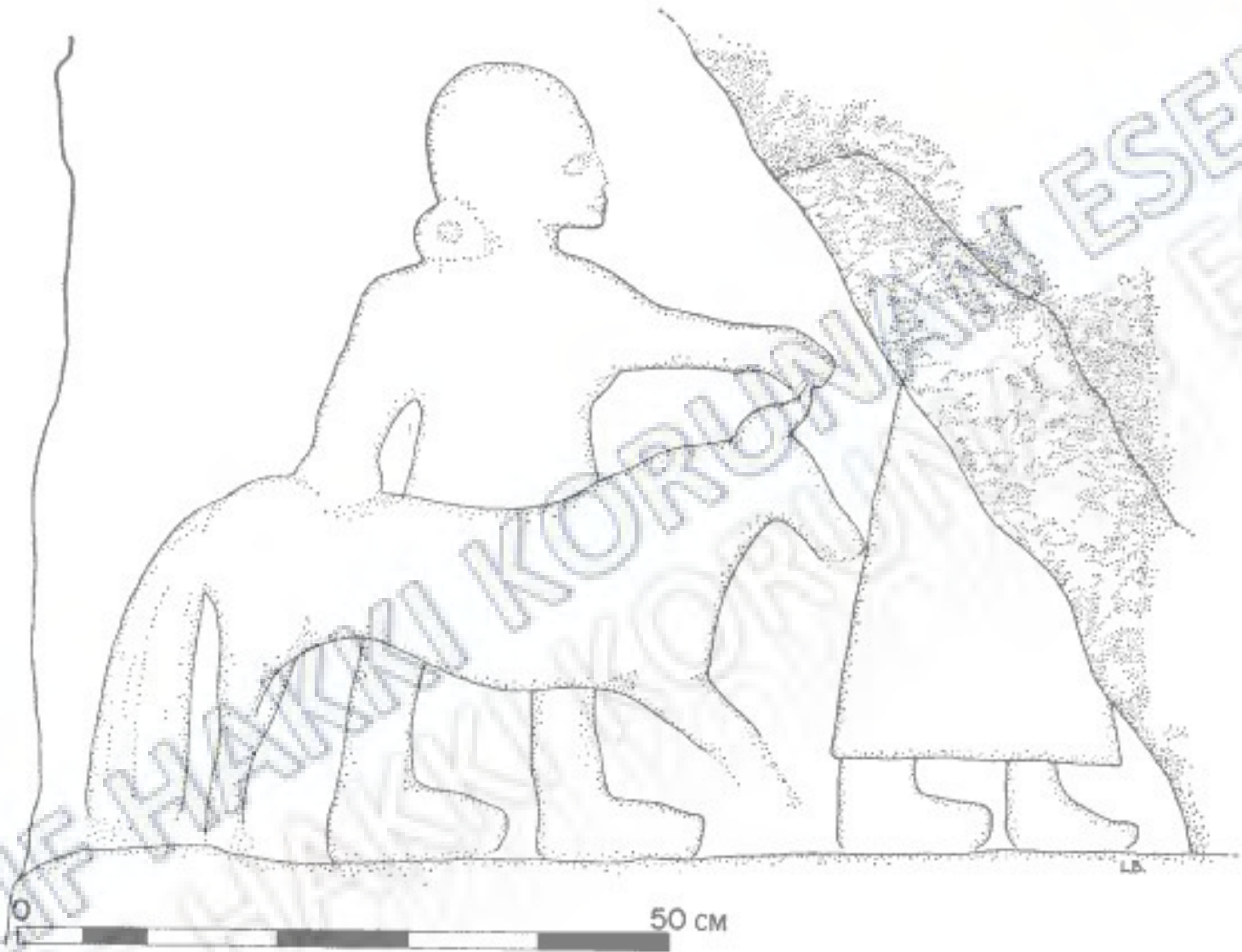
Firtina Tanrısı DTarhu








©TELIF HAKKI KORUNAN ESER©
ESER



37°24'35 N - 34°10'21 E
[Google Earth location](#)
(approximate)

Warpalawas





Hattusas

Karga

Kayalipinar

Gavurkale

Yagri

Savcili

Çalapverdi

Altinyayla

Havuzköy

Malkaya

Beyköy

Afyon

Karabuma

Sultanhani

Kululu

Karakuyu

Sirzi

Bahçe

Erkilet

Kaysen

Hisarçik

Gürün

Sivasa

Topada

Kestik

Kurubel

Darende

Palanga

Aslantas

Ispikçür

Kötükale

Arslantepe

Yalburn

Köylütolu

Burunkaya

Aksaray

Göllüdag

Veliisa

Andava

Nigde

Çiftlik

Emirgazi

Porsuk

Bulgamaden

Praktin

Tasçi

Imamkulu

Gezbeli

Karahöyük

Izgin

Eftatunpinar

Hatip

Fasillar

Kizidag

Karadag

Emirgazi

Emirgazi

Porsuk

Bulgamaden

K. Maras

Boybeypinari

Malpinari

Karasu

Karatepe

Domuztepe

Sakçagözü

Hemite

Sirkeli

Zinciri

Çagdin

Yesemek

Körkün

Birecik

Kelekli

Karkamis

Tel Ahmar

Çime

Emenek

Keben

Tuteil

Tel Tayinat

Kirçoglu

Tel Açana

Aleppo

Meharde

Hama

Tel H







Hattusas

Karga

Kayalipinar

Gavurkale

Yagri

Savcili

Çalapverdi

Altinyayla

Havuzköy

Malkaya

Beyköy

Karabuma

Sultanhani

Kulu

Karakuyu

Sirzi

Afyon

Bahçe

Erkilet

Kaysen

Hisarlık

Gürün

Yalburn

Sivasa

Topada

Tekirderbent

Darende

Palanga

Aslantas

Ispikçür

Kötükale

Arslantepe

Köylütolu

Burunkaya

Aksaray

Göllüdag

Keslik

Kurubel

Imamkulu

Gezbeli

Karahöyük

Izgin

Eftatunpinar

Fasillar

Hatip

Emirgazi

Velisa

Andava

Nigde

Bor

Porsuk

Bulgamaden

K. Maras

Boybeypinari

Malpinari

Kizidag

Karadag

Erzurum

Porsuk

Bulgamaden

Karasu

Karatepe

Domuztepe

K. Maras

Boybeypinari

Malpinari

Hemite

Sirkeli

Zinciri

Sakçagözü

Çagdin

Birecik

Kelekli

Karkamis

Tel Ahmar

Çime

Yesemek

Körkün

Emenek

Keben

Tuteil

Tel Tayinat

Kirçoglu

Tel Açana


Aleppo

Meharde

Hama

Tel H











© TELIF HAKKI

ESER ©

ESER

Göllüdağ

R.O. Arık, Türk Tarih Kurumu III, s. 4-5.

B. Tezcan, “1968 Göllüdağ Kazısı” TAD XVII-2 (1968) s. 211-220.

Bossert, H.Th, 1942: Altanatolien. Kunst und Handwerk in Kleinasien von den Anfängen. Berlin.

Niğde ili sınırları içinde, Niğde'nin 60 km kuzeyinde, Çiftlik bucağına bağlı Kömürcü köyünde. 2143 m. yükseklikteki eski bir krater gölü kenarında. R. O. Arık ve B. Tezcan tarafından kazılmış. Şu anda Alman Schirmer tarafından araştırılmakta.

İlk kez Kömürcü köyünden Civan Ali'nin Ali Candar'a verdiği bilgi ve onun da Ankara'da Nevşehir adlı bröşüre verdiği haberle tanıtılmıştır. H.Z. Koşay tarafından 1934'te yapılan bir günlük kazı ile burada bulunan aslan Kayseri Müzesine nakledilmiştir.

Sistemli kazılara 1968'de B. Tezcan tarafından başlanmıştır.

Dağın dört bir yanını saran elips şekilli şehir surununun üç kapısı açığa çıkarılmış, doğuda, kuzeybatıda ve güneydedir.



• Hartusas

• Karga

• Gavurkale

Kayalipinar

• Yagni

• Savcili

Çalapverdi

Altinyayla

• Havuzköy

• Malkaya

Sultanhani

• Kulu

• Karakuyu

• Karabuma

• Erkilet

• Sirzi

• Bahçe

• Kayseri

• Gürün

• Sivas

• Hisarcik

Darende

• Topada

• Tekirderbent

Palanga

• Ispekçür

• Yalbur

Burunkaya

• Kestik

Kurubel

Aslantas

Kötükale

• Köylütolu

Aksaray

Göllüdağ

• Fraktin

• Imamkulu

• Karahöyük

• Egniköy

• Tasci

• Gezbeli

• Izgin

• Melisa

• Andaral

• Nigde

• Bor

Emirgazi

• K. Maras

• Boybeypinari

• Eflatunpinar

• Hatip

• Fasillar

• Porsuk

• Bulgamaden

• K. Maras

• Malpi

Kizildag

Ivriz

Karatepe

• Domuztepe

Karasu

Karadag

Hemite

• Zinciri

• Sakçagözü

• Birecik

Sirkeli

• Yesemek

• Çagdin

• Körkün

• Kelecli

• Ermenek

• Çime

• Yesemek

• Körkün

• Karkamis

• Tel Ahm

• Keben

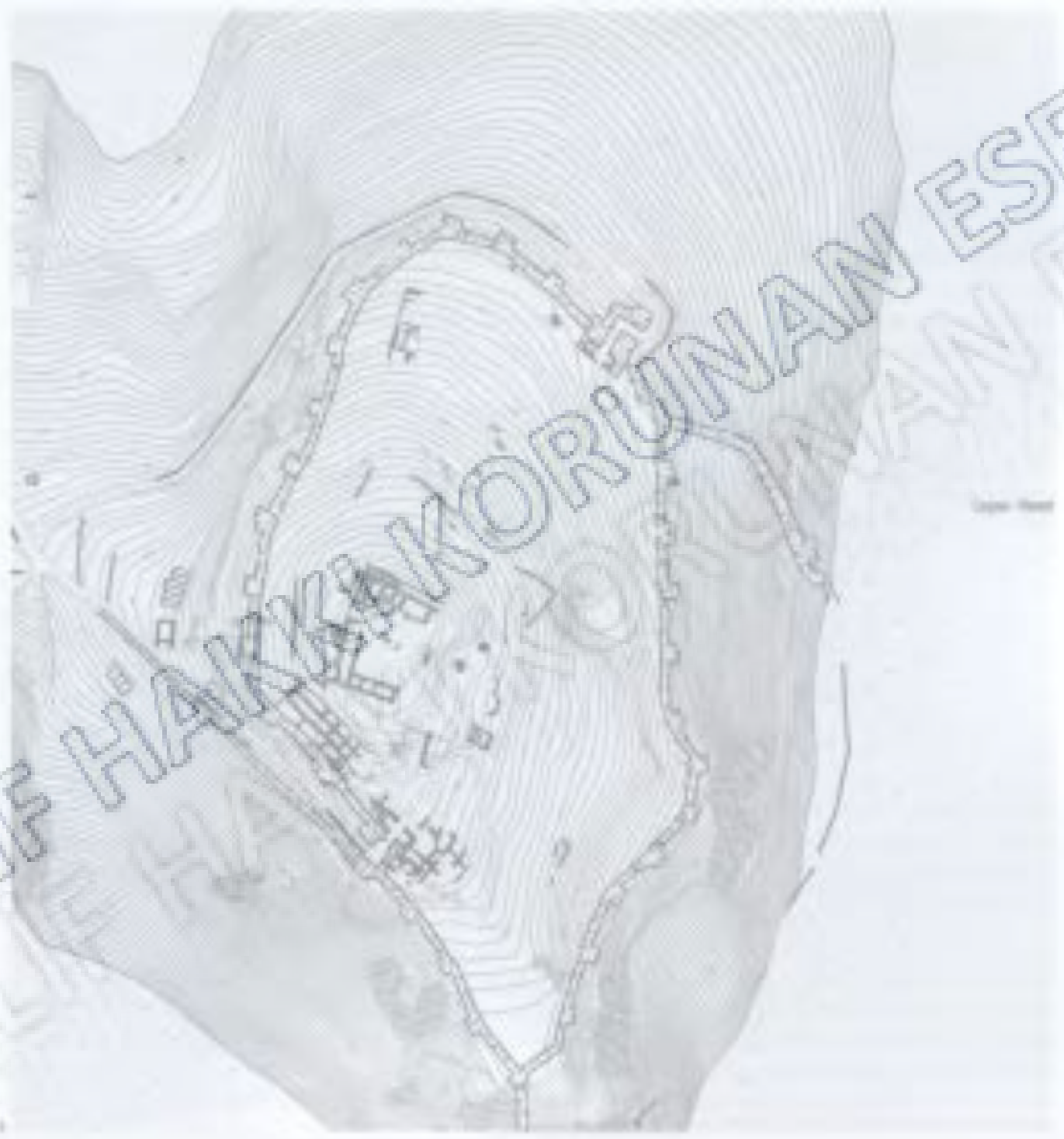
Tuleil

• Kirçoglu

Tel Tayinat

• Tel Açana

• Aleppo



11. Peta topografi





TEK HAKKI KORUNAN ESER ©

Akropoldeki yapılar arasında birbirini dikey kesen yollar vardır. Burada andezitten yapılmış **bir çift kapı aslanı** çıkarılmış. Kayseri müzesinde sergilenmekte.

Aslanların bulunduğu yerde yapılan kazılarda saray veya mabed olması muhtemel binanın 112x268 m. boyutlarında, kapısı güneyde olan bir yapı çıkarılmış. Kapı aslanlarla, iç kapı ise sfenkslerle süslenmiştir. Ortada da dört yatmış aslanla süslü iki kaide vardır.

Girişten sonraki doğudaki odanın (no 2) kapısına yakın bir yerde baş kısmı proton olarak işlenmiş **bir aslan kabartması** bulunmuş.

İç girişteki kapının ön yüzünde birbirinin aynı olan protom tarzda işlenmiş **iki sfenks kabartması** bulunmuş.

Toplam olarak iki çift başlı aslan, iki aslan, iki sfenks ve iki sütun kaidesi olmak üzere sekiz plastik eser bulunmuş. Ayrıca şehir suru kapısına ait olabilecek iki aslan başı vardır.








© TELIF
© TELIF

HAKKI KORUNAN

ESER ©
ESER





© TELIF HAKKI KORUNAN ESER ©
© TELIF HAKKI KORUNAN ESER



• Hartusas

• Karga

Kayalipinar

• Gavurkale

• Yagni

• Savcili

Çalapverdi

Altinyayla

• Havuzköy

• Malkaya

Sultanhani

• Kulu

• Karakuyu

• Karabuma

• Erkilet

• Sirzi

• Bahçe

• Kayseri

• Gürün

• Sivas

• Hisarcik

Darende

• Topada

• Tekirderbent

Palanga

Burunkaya

• Kestik

Kurubel

Aslantas

• Ispekçür

• Yalbur

Aksaray

Göllüdağ

• Emirgazi

• Fraktin

• Imamkulu

Kötükale

• Köylütolu

• Velişa

• Emirköy

• Tasci

• Gezbeli

• Karahöyük

• Eflatunpınar

• Hatip

Emirgazi

• Nigde

• Bor

• Fraktin

• Imamkulu

• Izgin

• Fasillar

• Porsuk

• Bulgamaden

• K. Maras

• Boybeypınarı

Kızıldağ

• Ivriz

Karadağ

• Karatepe

• Domuztepe

• Karasu

• Hemite

• Zinciri

• Sakçagözü

• Birecik

• Sirkeli

• Yesemek

• Çagdin

• Körkün

• Kelecli

• Ermenek

• Çime

• Yesemek

• Körkün

• Karkamis

• Tel Ahm

• Keben

• Tuleil

• Tel Tayinat


• Kirçoglu

• Tel Açana

• Aleppo



© TELIF HAKKI KORGENAN ESER ©





Porsuk
Bulgamaden

Hattusas

Karga

Kayalipinar

Altinyayla

Havuzköy

Sirzi

Karakuyu

Sultanhanı

Kufulu

Karabuma

Bahçe

Erkilet

Kayseri

Hisarlık

Sivasa

Topada

Keslik

Tekirdağ

Kurubel

Gürün

Darende

Palanga

Asiantas

Ispekçür

Kötükale

Arslantepe

Karahöyük

Izgin

Emirgazi

Hatip

Eflatunpınar

Fasillar

Kiziladag

Karadag

Ivriz

Porsuk

Bulgamaden

K. Maras

Boybeypinari

Malpinari

Karasu

Karatepe

Domuztepe

Hemite

Sirkeli

Zinciri

Sakçagözü

Çagdin

Yesemek

Körkün

Birecik

Keekli

Karkamis

Tel Ahmar

Çime

Emenek

Keben

Kirçoglu

Tuteil

Tel Tayinat

Tel Açana


Aleppo

Meharde

Hama

37°27'42 N –

34°38'40 E





• Alacahöyük

• Hattusas

• Karga

• Gavurkale

• Kayalipinar

• Yagri

• Savcili

• Çalapverdi

• Altinyayla

• Havuzköy

• Beyköy

• Malkaya

• Afyon

• Karabuma

• Sultanhani

• Kufulu

• Karakuyu

• Sirzi

• Bahçe

• Erkilet

• Kayseri

• Hisarlık

• Gürün

• Darende

• Palanga

• Asiantas

• Ispikçür

• Kötükale

• Arslantepe

• Yalburt

• Köylütolu

• Burunkaya

• Aksaray

• Sivas

• Topada

• Kestik

• Tekirdar bent

• Kurubel

• Karahöyük

• Izgin

• Eflatunpınar

• Hatip

• Fasillar

• Emirgazi

• Egnköy

• Andaval

• Nigde

• Bor

• Eraklin

• Tasci

• Imamkulu

• Gezbeli

• K. Maras

• Boybeypinari

• Malpinari

• Kiziladag

• Karadag

• Ivriz

• Porsuk

• Bulgamaden

• K. Maras

• Boybeypinari

• Malpinari

• Karasu

• Karatepe

• Domuztepe

• Sakçagözü

• Hemite

• Zinciri

• Çagdin

• Sirkeli

• Yesemek

• Körkün

• Birecik

• Keekli

• Karkamis

• Tel Ahmar

• Emenek

• Çime

• Keben

• Tuleil

• Tel Tayinat

• Kirçoglu

• Tel Açana

• Aleppo

• Meharde

• Hama

About 50 meter west of the monument one line of strange inscriptions were found on a 1.10 meter length rock. Researchers believe it does not belong to Hittite

times, but the script was not deciphered.

38°29'34.6 N - 34°28'48.4 E





• Alacahöyük

• Hattusas

• Karga

Kayalipinar

• Gavurkale

• Yagri

• Savcili

Çalapverdi

Altinyayla

• Havuzköy

• Beyköy

• Malkaya

• Afyon

• Sivas

• Karabuma

Sultanhani

• Kufulu

• Karakuyu

• Sirzi

• Sahçe

• Erkilet

• Kayseri

• Hisarlık

• Gürün

Darende

Palanga

Asiantas

• Ispikçür

Kötükale

• Arslantepe

• Yalbur

• Köylütolu

Burunkaya

Aksaray

• Topada

Keslik

• Tekirdar bent

Kurubel

• Karahöyük

Izgin

• Eflatunpınar

• Hatip

• Fasillar

Emirgazi

Veliisa

Andaval

Nigde

Bor

• Eraklin

Tascl

• Imamkulu

• Gezbeli

• K. Maras

• Boybeypınarı

• Malpınarı

Kiziladag

Karadag

Ivris

• Porsuk

• Bulgamaden

• K. Maras

• Boybeypınarı

• Malpınarı

• Karasu

Karatepe

• Domuztepe

• Sakçagözü

• Hemite

• Sirkeli

• Zinciri

• Çagdin

• Birecik

• Keekli

• Karkamis

• Tel Ahmar

• Yesemek

• Körkün

• Çime

• Emenek

• Keben

Tuleil

Tel Tayinat

• Kirçoglu

• Tel Açana

• Aleppo

• Meharde

• Hama

Sivasa Inscription

38°38'57.2 N - 34°17'23.2 E





• Alacahöyük

• Hattusas

• Karga

• Gavurkale

• Kayalipinar

• Yagri

• Savcili

• Çalapverdi

• Altinyayla

• Havuzköy

• Beyköy

• Malkaya

• Karabuma

• Sultanhani

• Kufulu

• Karakuyu

• Sirzi

• Afyon

• Bahçe

• Erkilet

• Kayseri

• Hisarlık

• Sivas

• Topada

• Tekirdar bent

• Gürün

• Darende

• Palanga

• Asiantas

• Ispikçür

• Kötükale

• Arslantepe

• Yalburt

• Köylütolu

• Burunkaya

• Aksaray

• Keslik

• Göllüdag

• Egniköy

• Veliçay

• Andavar

• Siflik

• Nigde

• Bor

• Pakfin

• Tasci

• Kurubel

• Imamkulu

• Gezbeli

• Karahöyük

• Izgin

• Eflatunpınar

• Hatip

• Emirgazi

• Fasillar

• Kizildag

• Karadag

• Ivriz

• Porsuk

• Bulgamaden

• K. Maras

• Boybeypinari

• Malpinari

• Karasu

• Karatepe

• Domuztepe

• Sakçagözü

• Hemite

• Zinciri

• Çagdin

• Sirkeli

• Yesemek

• Körkün

• Birecik

• Kelekli

• Karkamis

• Tel Ahmar

• Çime

• Emenek

• Keben

• Tuteil

• Tel Tayinat

• Kirçoglu

• Tel Açana

• Aleppo

• Meharde

• Hama

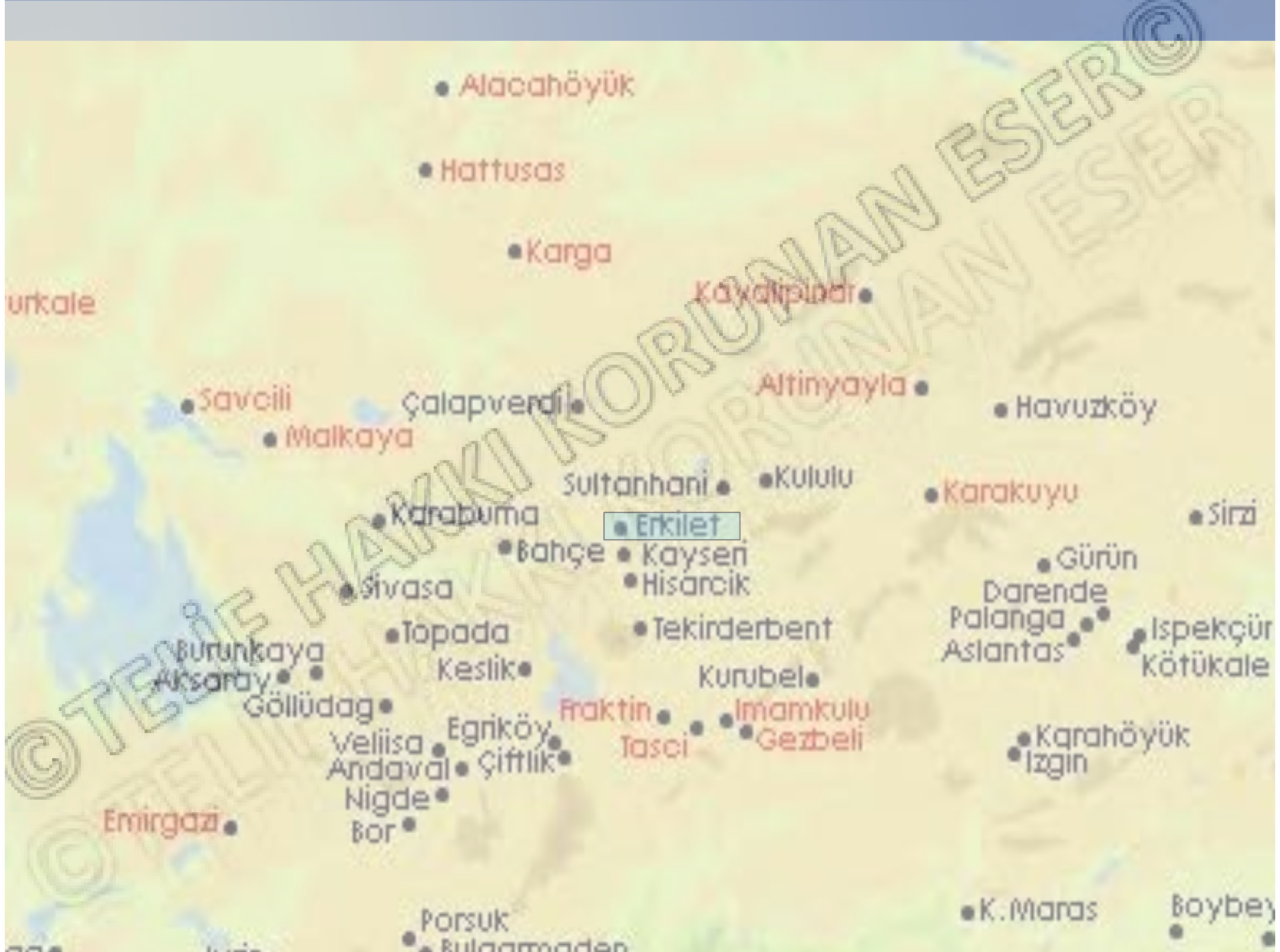


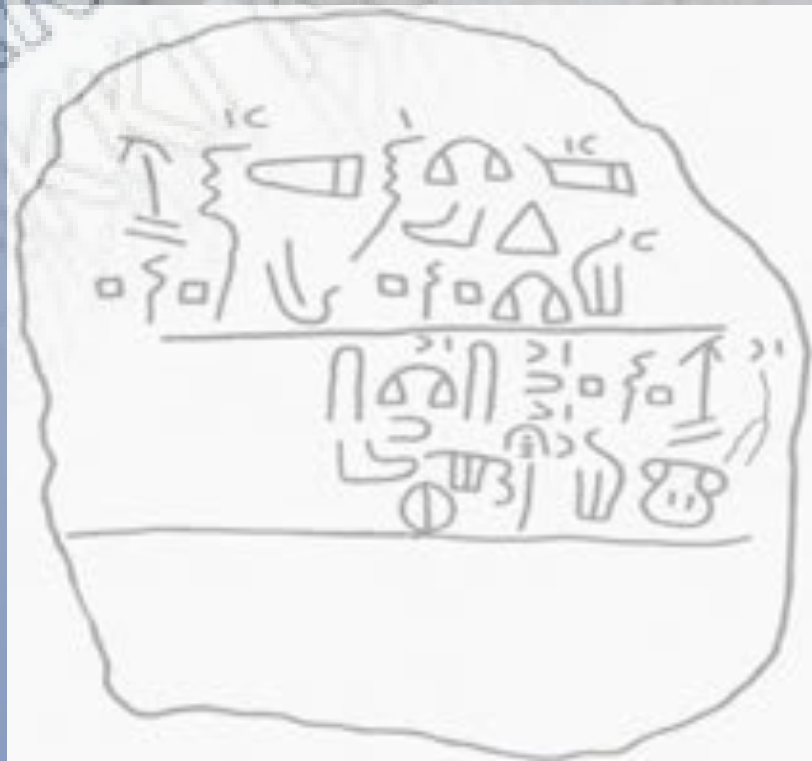




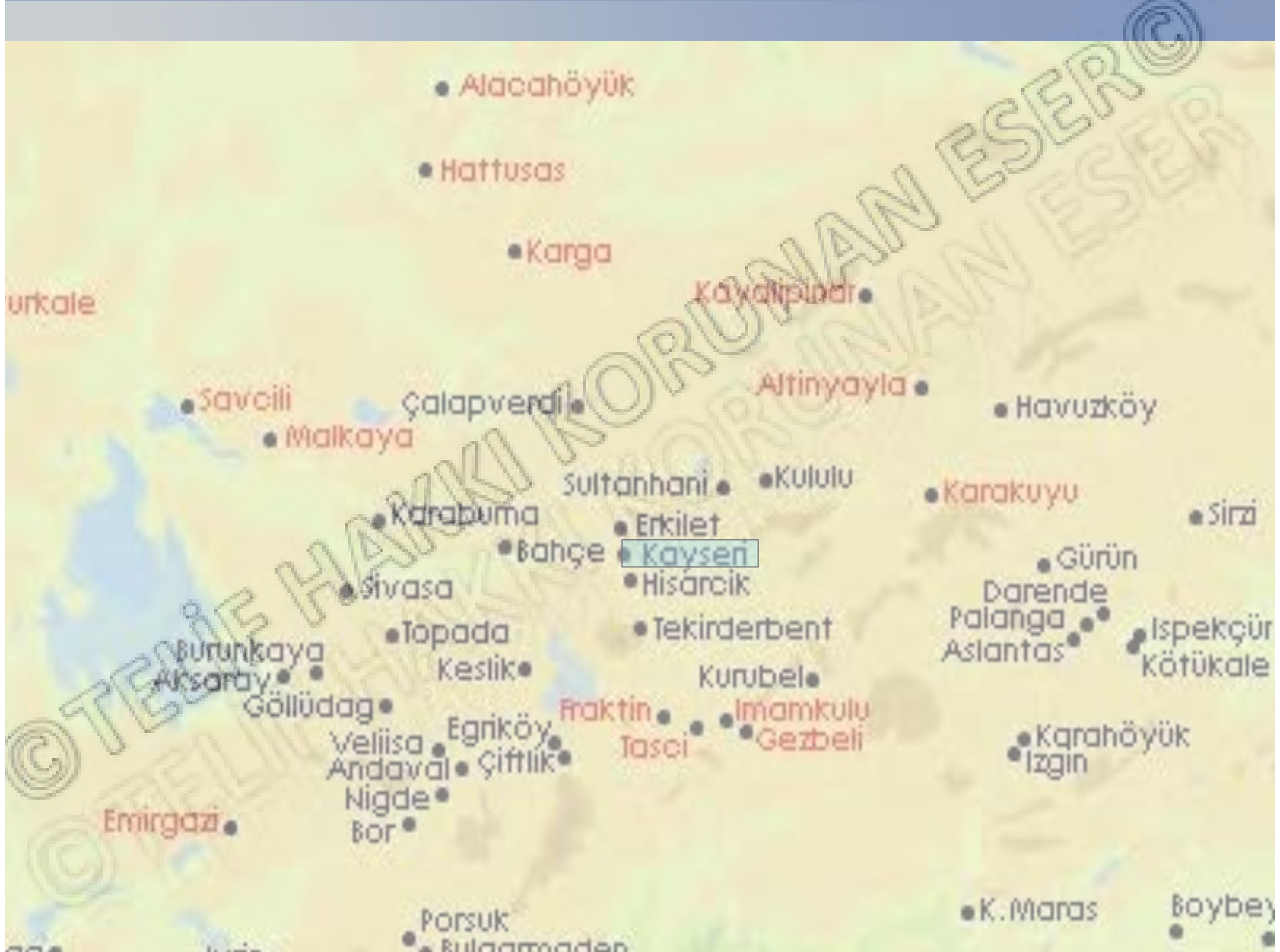




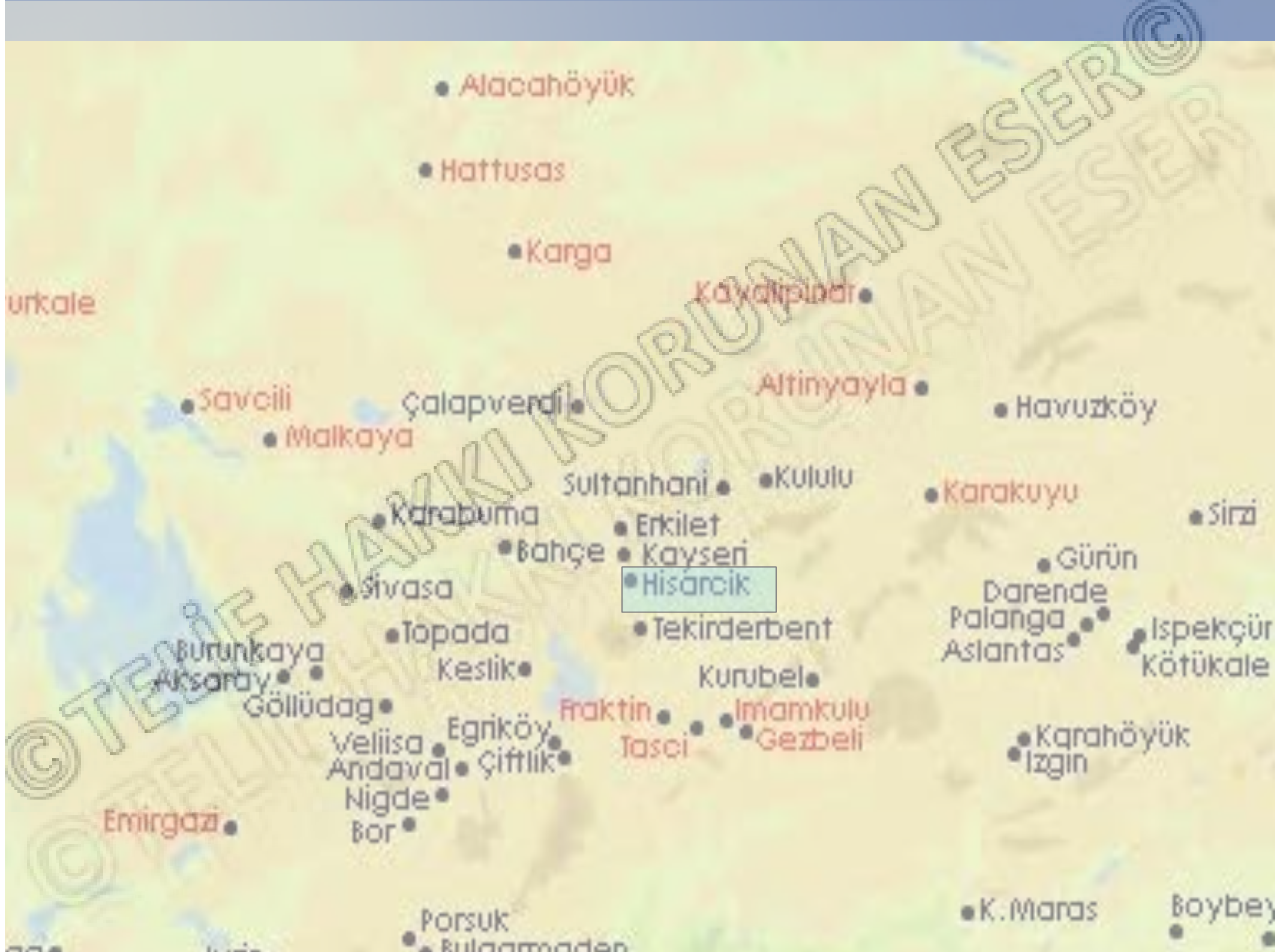












Alacahöyük

Hattusas

Karga

urkale

Kayalıpınar

Savcili

Çalapverdi

Altinyayla

Havuzköy

Malkaya

Sultanhanı

Kululu

Karakuyu

Sirzi

Karaburna

Erkilet

Bahçe

Kayseri

Hisarcik

Gürün

Darende

Palanga

Aslantas

Ispekçür

Kötükale

Sivasa

Tekirderbent

Kurubel

Burunkaya

Topada

Keslik

Aksaray

Göllüdag

Fraktin

Imamkulu

Veliisa

Egriköy

Tasci

Gezbeli

Andaval

Çiftlik

Karahöyük

Izgin

Emirgazi

Nigde


Bor

K. Maras

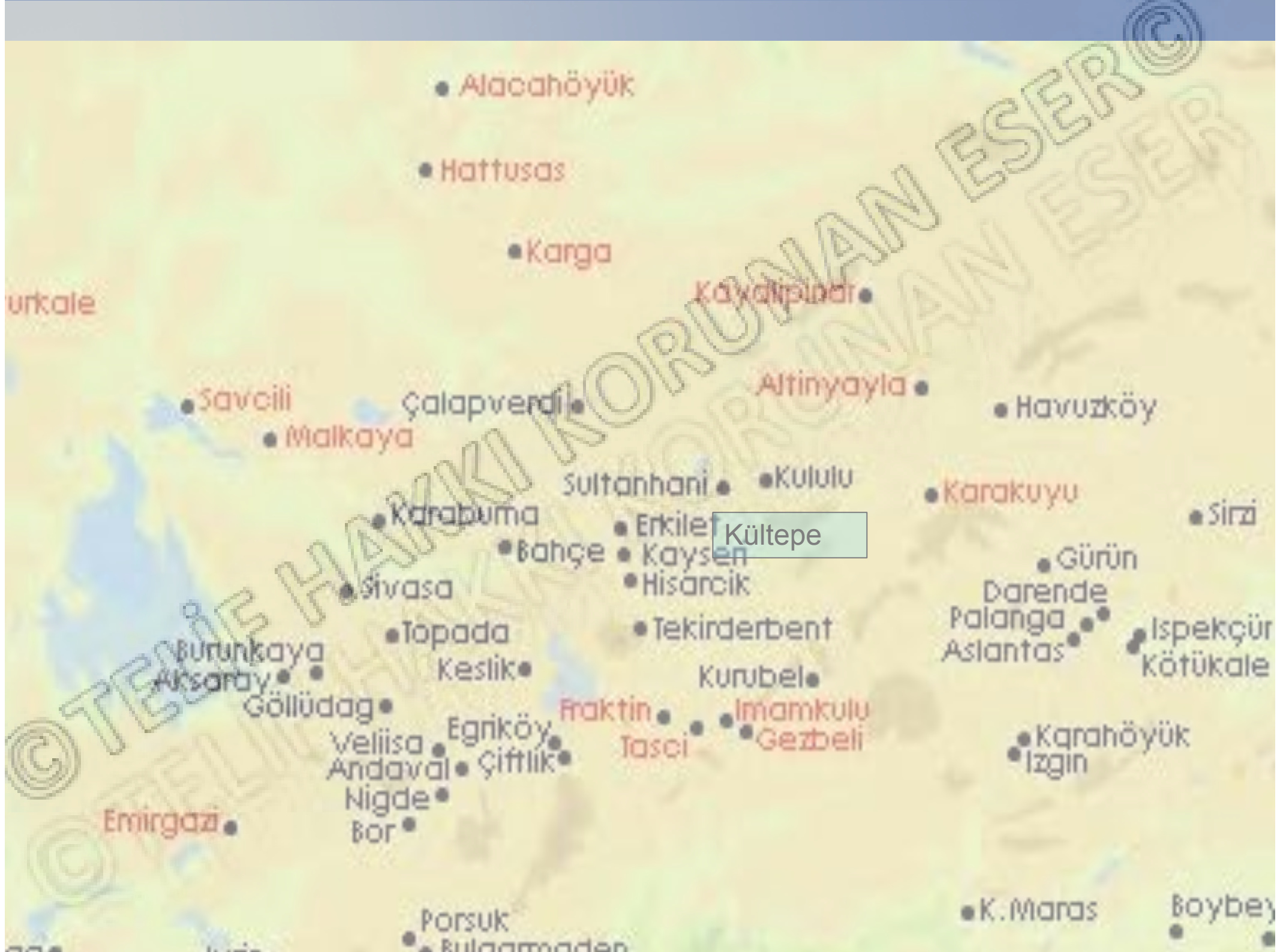
Boybey

Porsuk

Bulağmaden



© TELIF HAKKI KORUNAN ESER ©



Alacahöyük

Hattusas

Karga

Kayalıpınar

urkale

Savcili

Çalapverdi

Altinyayla

Havuzköy

Malkaya

Sultanhanı

Kululu

Karakuyu

Sirzi

Karabuma

Erkile

Kültepe

Bahçe

Kaysen

Hisarçik

Sivasa

Tekinderbent

Darende

Palanga

Aslantas

Ispekçür

Kötükale

Burunkaya

Topada

Kurubel

Aksaray

Keslik

Fraktin

Imamkulu

Göllüdag

Veliisa

Egriköy

Tasci

Gezbeli

Karahöyük

Izgin

Emirgazi

Andaval

Çiftlik

Nigde

Bor

K. Maras

Boybey

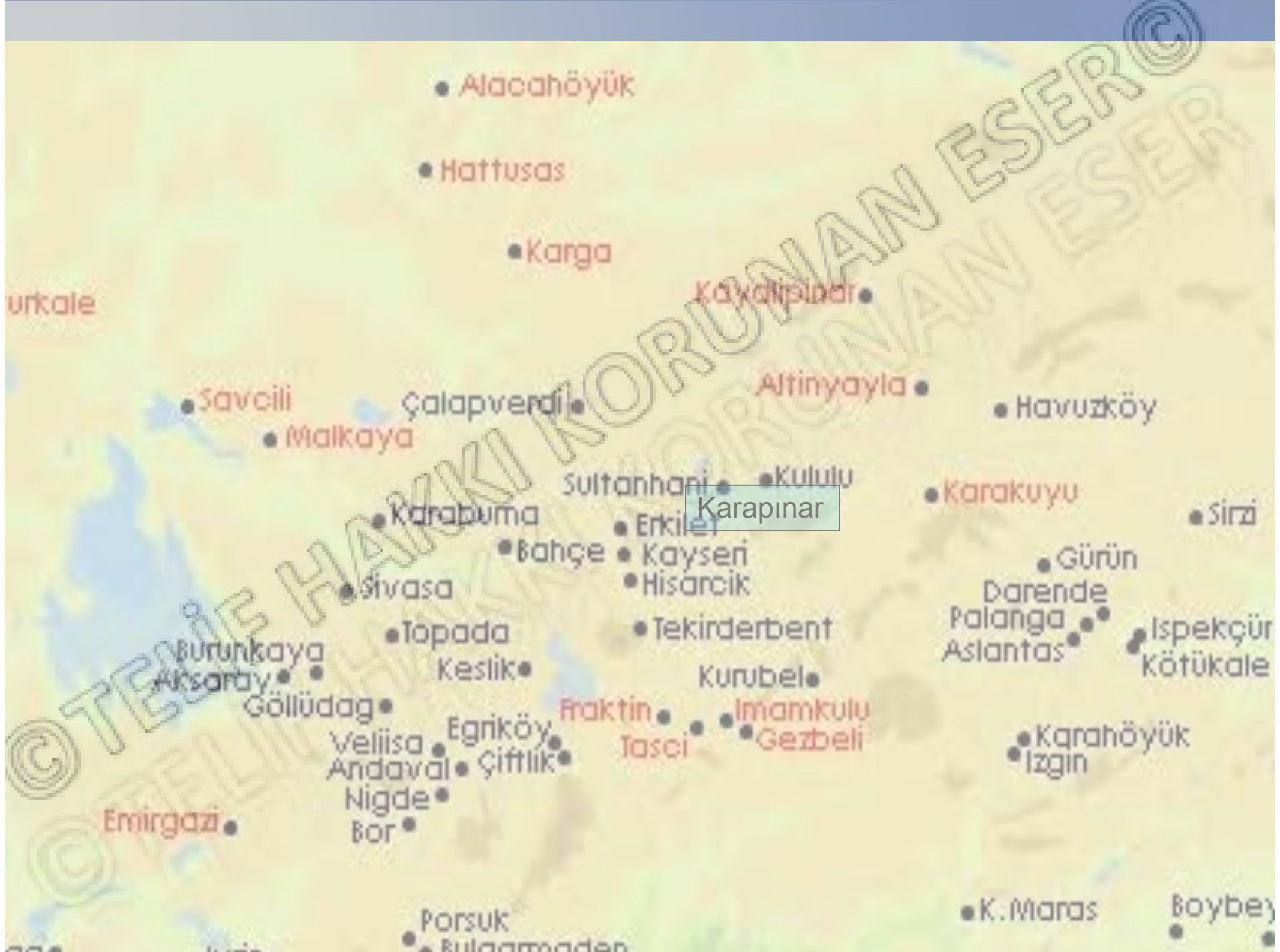
Porsuk

Bulağmaden





© TELIF HAKKI KORUNAN ESER ©
© TELIF HAKKI KORUNAN ESER ©



Alacahöyük

Hattusas

Karga

urkale

Kayalıpınar

Savcılı

Çalapverdi

Altinyayla

Havuzköy

Malkaya

Sultanhanı

Kululu

Karapınar

Karakuyu

Sirzi

Karaburna

Erkilet

Kayseri

Hisarcik

Bahçe

Sivasa

Tekirderbent

Darende

Palanga

Aslantas

Ispekçür

Kötükale

Topada

Keslik

Kurubel

Burunkaya

Aksaray

Göllüdag

Fraktin

Imamkulu

Tasci

Gezbeli

Karahöyük

Izgin

Veliisa

Andaval

Nigde

Bor

Egriköy

Çiftlik

Emirgazi

Porsuk

Bulağmaden

K. Maras

Boybey



Boyarlı Köyü

Kardemir Çeşmesi

Güvercinlik 1474

Kula Köyü

Yatah

Yatah T.

Yazın

Aşın

1079

Salur

CTD

Gömeç

SIVAS-MALATYA

Kütüpe

1358

Gömeç İstasyonu

ERKİLET

1229

Kütüpe

Alayunt

Karadag 1

HAVA ALANI

1055

1075

Masa T.

Yeşil Mahalle si

1050

Kula 1

Karadag 1

1322

1229

KAYSERİ

1131

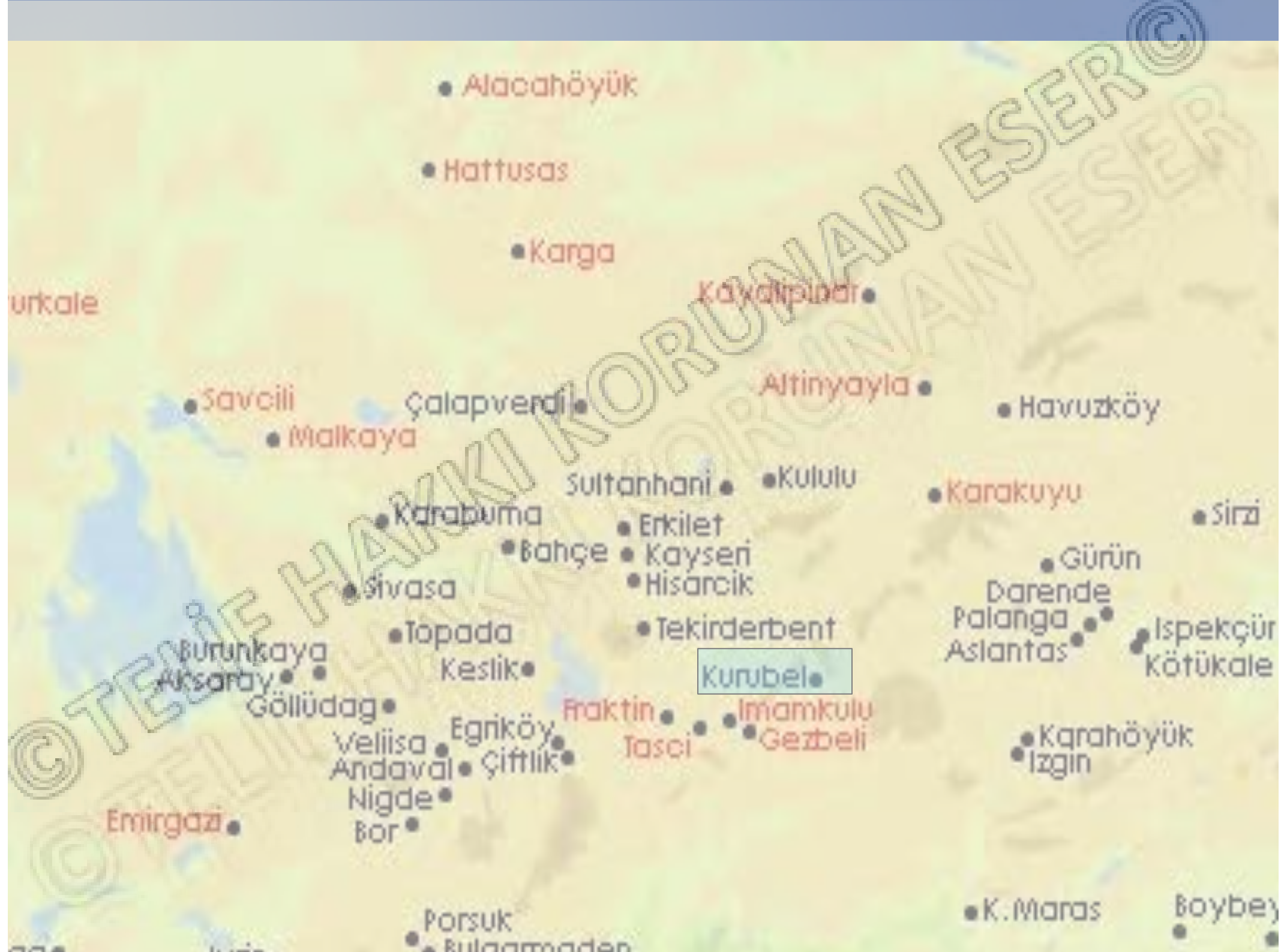
1323

1245

Archalla: Erkilet
'a...
'anunas
'ASSAL OF WASSUSARMA



© TELIF HAKKI KORUNAN ESER ©
© TELIF HAKKI KORUNAN ESER ©
© TELIF HAKKI KORUNAN ESER ©







• Alacahöyük

• Hattusas

• Karga

• Gavurkale

• Kayalipinar

• Yagri

• Savcili

• Çalapverdi

• Altinyayla

• Havuzköy

• Beyköy

• Malkaya

• Kızılcakaya

• Karakuyu

• Afyon

• Karabuma

• Sultanhanı

• Sirzi

• Yalburn

• Sivas

• Erkiel

• Gürün

• Köylütolu

• Burunkaya

• Topada

• Kaysen

• Darende

• Ispekçür

• Arslantepe

• Etiatunpınar

• Emirgazi

• Göllüdag

• Kestik

• Tekirderben

• Palanga

• Kötükale

• Arslantepe

• Rasillar

• Hatip

• Vellisa

• Andava

• Karaböyük

• Imamkulu

• Karahöyük

• Izgin

• K. Maras

• Boybeypinari

• Malpinari

• Kiziladag

• Karadag

• Porsuk

• Bulgamaden

• K. Maras

• Boybeypinari

• Malpinari

• Karasu

• Karatepe

• Domuztepe

• Hemite

• Zinciri

• Sakçagözü

• Çagdin

• Birecik

• Sirkeli

• Yesemek

• Körkün

• Kelekli

• Karkamis

• Tel Ahmar

• Çime

• Emenek

• Keben

• Kirçoglu

• Tuleil

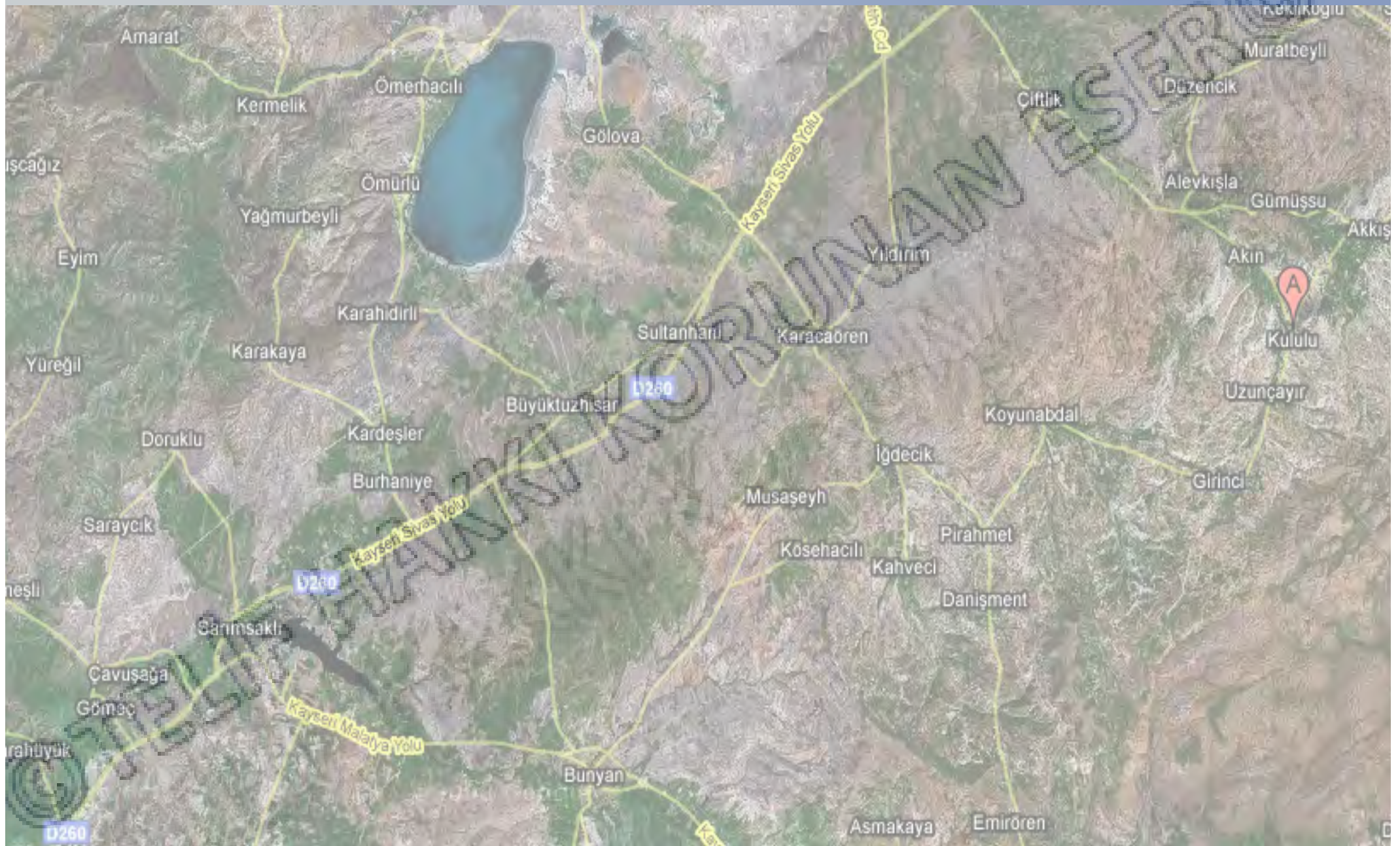
• Tel Tayinat

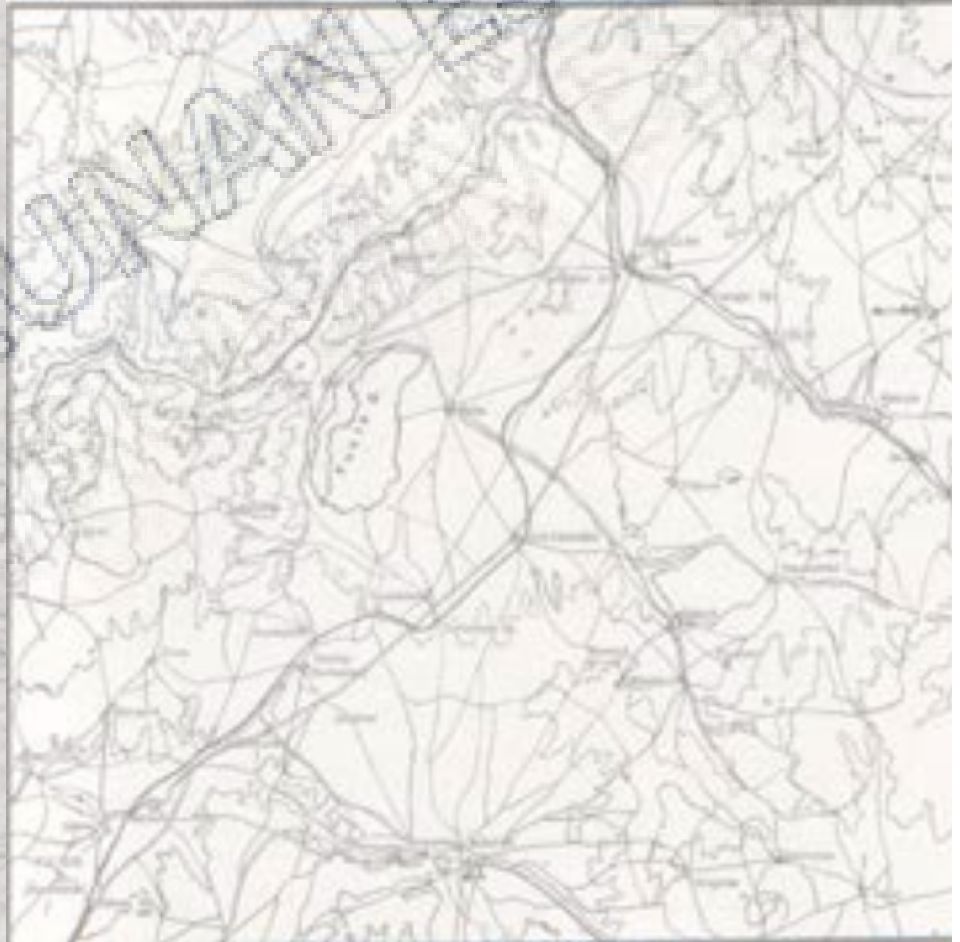
• Tel Açana

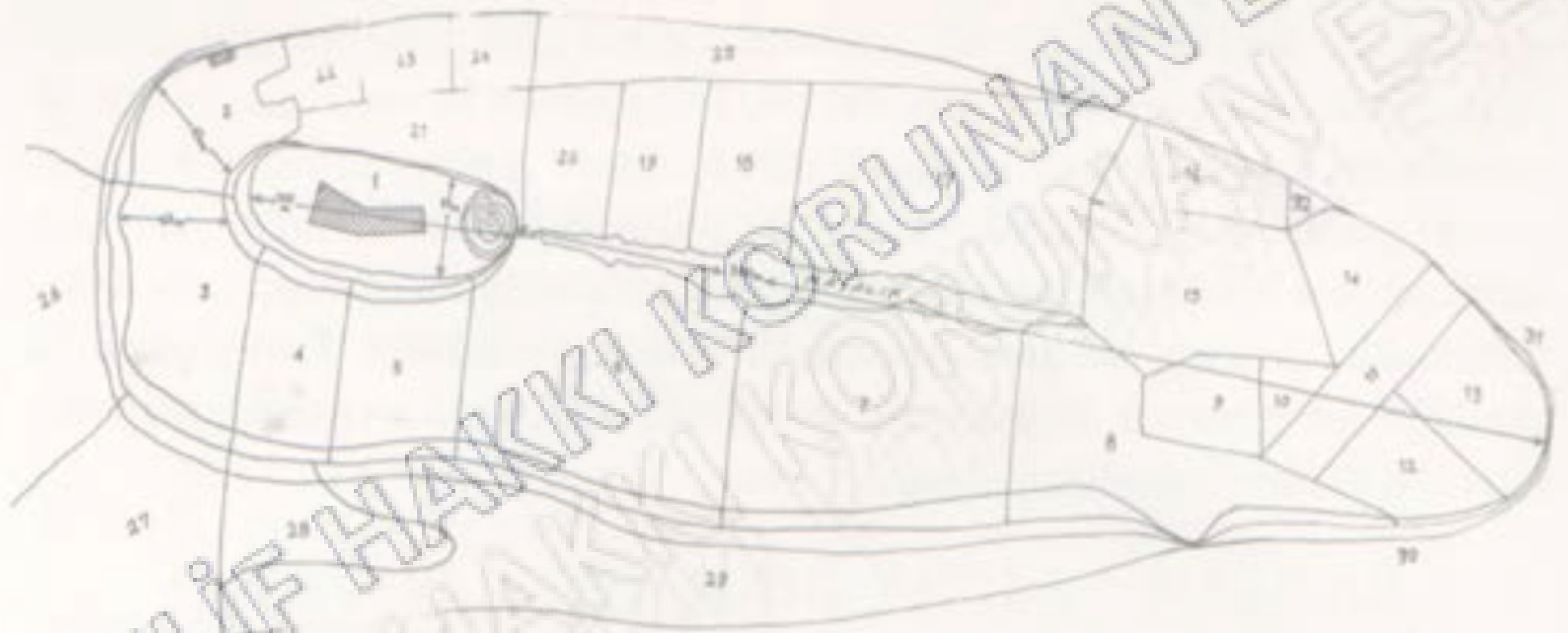
• Aleppo

• Meharde

• Hama







Res. / Fig. 106

Kululu

T. Özgüç, Demir Devrinde Kültepe ve Civarı. Ankara 1971.

Kayseri'nin yaklaşık 70 km. kuzeydoğusunda, Sivas-Kayseri yolu üzerinde. 1940'larda Kemalettin Karamete'nin keşfettiği hiyeroglifli bir anıtın bulunmasından sonra tanınmış.

Kaletepe mevkiindeki bu sitadelde T. Özgüç tarafından 1967'de yapılan kazılarda üç kültür katı ve beş yapı katı tespit edilmiş. 5. yapı katı GH-DD'dir.

Kululu eserleri yaklaşık 700'lere aittir. Heykel de muhtemelen II. Sargon'un Tabal'a yaptığı seferden (715) sonrasına ve Senharup zamanına (704-681) ait olmalıdır.





© TELIF HAKKI KORUNAN ESEN ©



© TELIF HAKKI KORUNAN ESER ©



front

left side

back

0.6 m



Res / Fig. 159



© TELİF HAKKINDAN UNAN ESER ©
© TELİF HAKKINDAN UNAN ESER ©





Res. / Fig. 146




Res. / Fig. 145a



Res. / Fig. 145b





Res. / Fig. 148

Heykel başı:

u. 60, g. 33. Andezit. Sağ kulağı ve ensesinin bir kısmı korunmuş.

Sfenks parçası:

54x50 cm. Kanat ve göğüs tüyelerine ait kısmı. Andezit.

Kanat parçası:

16x8 cm. Andezit.

Sfenksin saç lülesi-A:

38x22 cm. Andezit. Göğsündeki tüylere kadar inen bir çift lüle.

Sfenksin saç lülesi-B:

21.5x13.5 cm. Yukardakinin karşı tarafı olabilir.

Arslan heykelinin sağ kısmı:

22.3x8 cm. Andezit. Kuyruk kısmen korunmuş.

Arslan heykelinin arka kısmı:

23x18.5 cm. Andezit. Yatan bir aslanın arka kısmı, arka sol bacağıının helezonu belli. Bir heykel kaidesinin aslanlarından biri olmalı.

Sfenks parçası:

27.5x16.5 cm. Andezit. Göğüs tüyelerinden ve kanadından bir kısmı korunmuş.

Arslan yelesi parçası:

y. 16.5; g. 9 cm. Yelesindeki tüylerden bir kısmı korunmuş.

Bir heykelin sakal parçası:

y. 20; g. 13.2 cm. Andezit. Üç çift saç lülesinin alt uçlarında birer helezon vardır.





Small white label with illegible text, likely providing information about the artifact.







C

B


A

© TELIA
© TELIA

HAIRI KORUMAN ESER ©
ESER

ESER ©
ESER





© TELIF HAKKI KORUNAN ESER ©
© TELIF HAKKI KORUNAN ESER

© TELIF HAKKI KORUNAN ESER ©
© TELIF HAKKI KORUNAN ESER

© TELIF HAKKI KORUNAN ESER ©
© TELIF HAKKI KORUNAN ESER