

YUNAN

ROMA

Submyken Dönemi (MÖ 1150-1075 (1050))

Protogeometrik Dönem (MÖ 1050-900)

Erken Geometrik Dönem (MÖ 900-850)

Olgun Geometrik Dönem (MÖ 850-750)

Geç Geometrik Dönem (MÖ 750-700)

ARKAİK DÖNEM (MÖ 650-480)

KLASİK DÖNEM (MÖ 480-330)

HELLENİSTİK DÖNEM (MÖ 330-30)

ERKEN DEMİR DEVRİ (MÖ 10. yy - ~ 620).

ETRÜSK KRALLIK DÖNEMİ (MÖ ~620 – 509)

ERKEN VE ORTA CUMHURİYET DÖNEMİ

(MÖ 509-367; MÖ 367-201)

GEÇ CUMHURİYET DÖNEMİ (MÖ 201 – 31)

İMPARATORLUK MÖ 31-MS 395

ANADOLUDA ROMA EGEMENLİĞİ

BERGAMA KRALI III. ATTALOS

MÖ 133

ERKEN İMPARATORLUK DÖNEMİ (MÖ 31 – MS 68)

Julius – Claudiuslar Dönemi

Augustus (MÖ 31-MS 14)

Tiberius (MS 14-37)

Caligula (MS 37-41)

Claudius (MS 41-54)

Nero (MS 54-68)

Dört İmparator

Galba – Otho – Vitellius (MS 68-69)

Vespasian



Prof. Dr. Musa KADIOĞLU

ORTA İMPARATORLUK DÖNEMİ

Flaviuslar Dönemi (MS 69 – 96)

Vespasian (MS 69-79)

- Titus (MS 79-81)
- Domitian (MS 81-96)

Evlatlık İmparatorlar Dönemi (MS 96-192)

- Nerva (MS 96-98)
- Traian (MS 98-117)
- Hadrian (MS 117-138)

Antoninler Dönemi (MS 138-192)

- Antoninus Pius (MS 138 -161)
- Marcus Aurelius / Lucius Verus (MS 161-180 [161-169])
- Commodus (MS 180-192)

GEÇ İMPARATORLUK DÖNEMİ (MS 193-324)

- Pertinax (MS193)

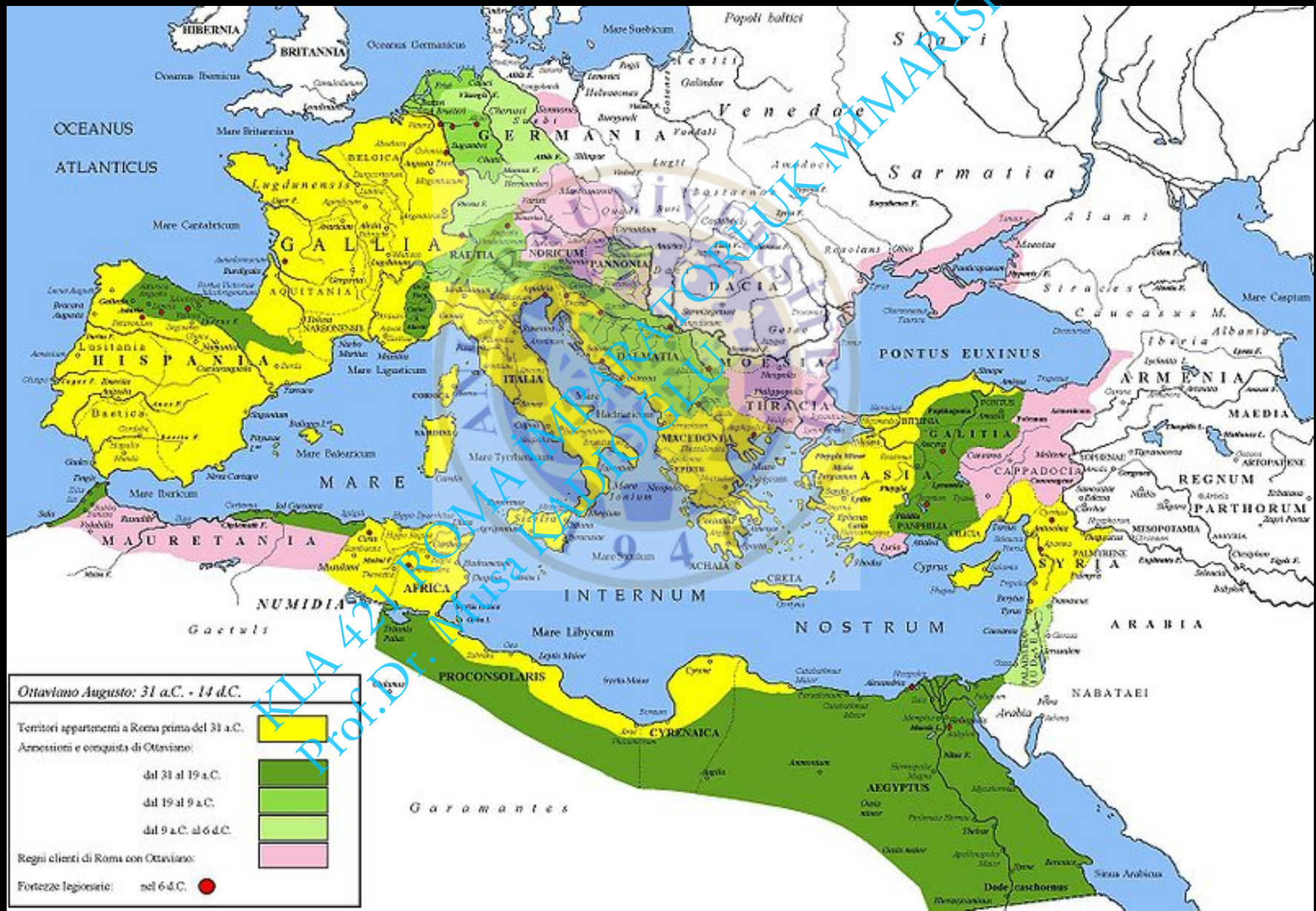
Severuslar Dönemi (MS 193-235)

- Septimius Severus (MS 193-211)
- Caracalla (MS 211-217)
- Macrinus (MS 217-218)
- Elagabal (MS 218-222)
- Severus Alexander (MS 222-235)

Prof. Dr. M. Sa. KADIOĞLU
KAA 421 ROMA İMPARATORLUK MİMARİSİ

Roma İmparatorluğu, Augustus Dönemi (MÖ 31 – MS 6)

Sarı: MÖ 31; Koyu Yeşil MÖ 31-19; Açık Yeşil MÖ 19-9; Soluk Yeşil MÖ 9-6; Leylak Rengi: Roma'ya Bağlı Krallıklar





IMPERIUM ROMANUM 68 - 69 AD




Oceanus Atlanticus

- 1 ALPES POENIAE
- 2 ALPES COTTIAE
- 3 ALPES MARITIMAE

	GALBA	8 jun 68 - 15 jan 69
	OTHO	15 jan 69 - 16 apr 69
	VITELLIUS	17 apr 69 - 20 dec 69
	VESPASIANUS	21 dec 69 - 23 jun 79



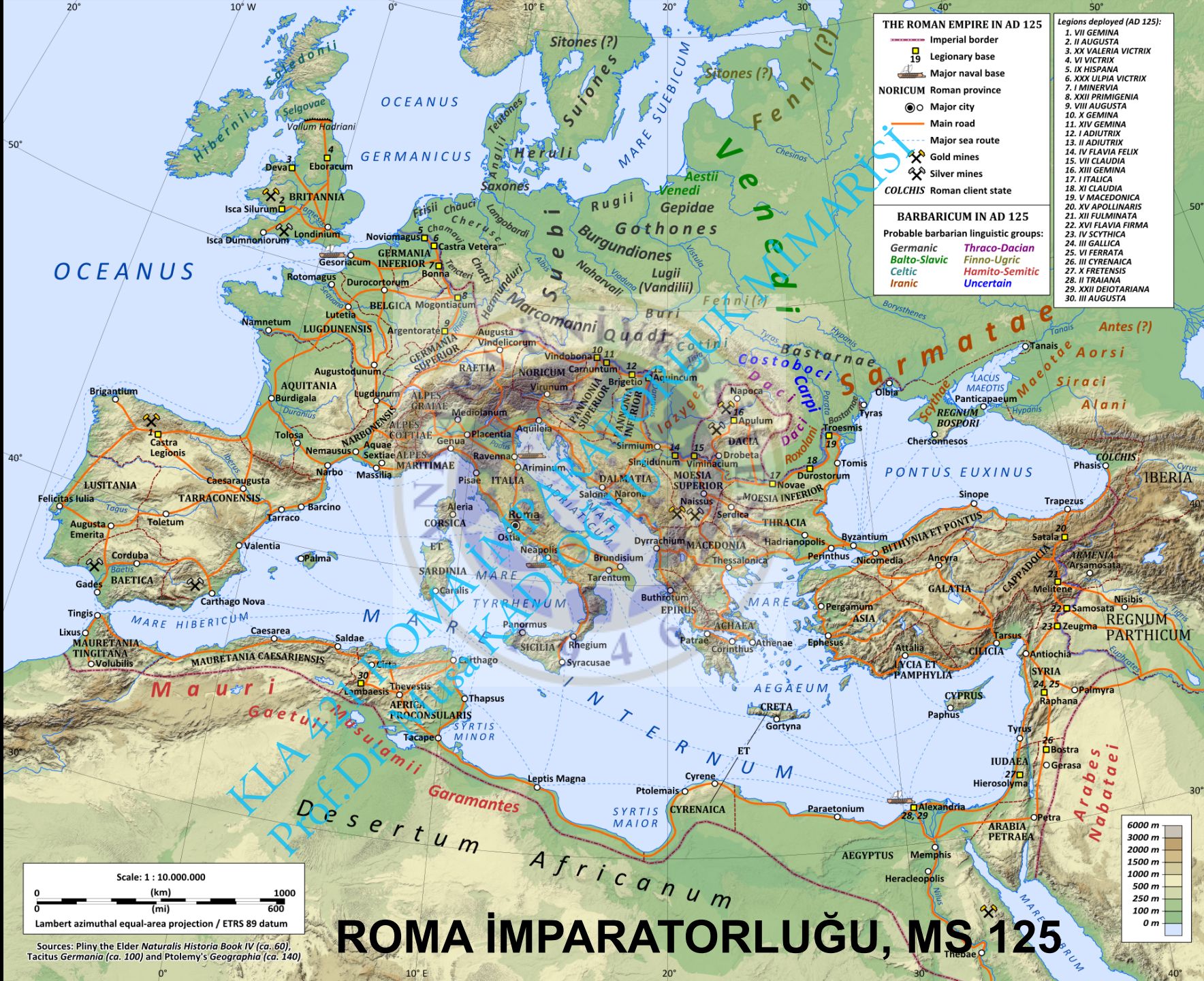
The Roman Empire in 117 AD

	Senatorial provinces
	Imperial provinces
	Client states



1. ALPES POENIAE
2. ALPES COTTIAE
3. ALPES MARITIMAE

KLAJANUS KADIPUS
Prof.Dr.



THE ROMAN EMPIRE IN AD 125

- Imperial border
- Legionary base
- Major naval base
- Roman province
- Main road
- Major sea route
- Gold mines
- Silver mines
- COLCHIS Roman client state

BARBARICUM IN AD 125

- Probable barbarian linguistic groups:
- Germanic
 - Thraco-Dacian
 - Balto-Slavic
 - Finno-Ugric
 - Celtic
 - Hamito-Semitic
 - Iranic
 - Uncertain

- Legions deployed (AD 125):**
1. VII GEMINA
 2. II AUGUSTA
 3. XX VALERIA VICTRIX
 4. VI VICTRIX
 5. IX HISPANA
 6. XXX ULPIA VICTRIX
 7. I MINERVA
 8. XXII PRIMIGENIA
 9. VIII AUGUSTA
 10. X GEMINA
 11. XIV GEMINA
 12. I ADIUTRIX
 13. II ADIUTRIX
 14. IV FLAVIA FELIX
 15. VII CLAUDIA
 16. XIII GEMINA
 17. I TALICA
 18. XI CLAUDIA
 19. V MACEDONICA
 20. XV APOLLINARIS
 21. XII FULMINATA
 22. XVI FLAVIA FIRMA
 23. IV SCYTHICA
 24. III GALLICA
 25. VI FERRATA
 26. III CYRENAICA
 27. X FRETENSIS
 28. II TRAIANA
 29. XXII DEIOTARIANA
 30. III AUGUSTA

Scale: 1 : 10.000.000
 0 (km) 1000
 0 (mi) 600
 Lambert azimuthal equal-area projection / ETRS 89 datum

6000 m
 3000 m
 2000 m
 1500 m
 1000 m
 500 m
 250 m
 100 m
 0 m

Sources: Pliny the Elder *Naturalis Historia* Book IV (ca. 60), Tacitus *Germania* (ca. 100) and Ptolemy's *Geographia* (ca. 140)

ROMA IMPARATORLUĞU, MS 125

İmparator Theodosius Dönemi'nde Doğu ve Batı Roma İmparatorluğu (MS 395)

Batı Roma İmparatorluğu MS 476

Doğu Roma (Bizans) MS 395-1453



The provinces and dioceses of the Roman Empire after the death of Theodosius I in ca. 400 AD

Scale: approx. 1:7,500,000

0 100 200 300 Miles

0 100 200 300 Kilometers

Legend

- Aeneas Civic
- Ravenna Provincial capitals
- Ephesus Diocesan capitals
- Defined borders
- - - - - Undefined borders
- - - - - Prefecture boundaries
- Diocesan boundaries
- Provincial boundaries
- Amicitia boundaries
- Provincia
- Aegyptus
- Pontus

Cumhuriyet Dönemi Eyaletleri

- MÖ 240 – Sicilia
- MÖ 237 – Corsica et Sardinia
- MÖ 203 – Gallia Cisalpina (Kuzey İtalya)
- MÖ 197 – Hispania Citerior ve Hispania Ulterior (Iberia Yarımadası)
- MÖ 167 – Illyricum
- MÖ 146 – Macedonia
- MÖ 147 – Africa (Akdenize kıyısı olan Africa)
- MÖ 129 – Asia (Asia Minor)
- MÖ 120 – Gallia Transalpina ya da Gallia Narbonensis (Güney Fransa)
- MÖ 78 – Cilicia, MÖ 64'ten sonra *Cilicia et Cyprus*
- MÖ 74 – Bithynia, MÖ 64'ten itibaren *Bithynia et Pontus*
- MÖ 74 – Creta et Cyrenaiica
- MÖ 66 – Cordune
- MÖ 64 – Cilicia et Cyprus
- MÖ 64 – Syria

İmparatorluk Dönemi Eyaletleri (MÖ 27 – 214)

MÖ 27 – [Achaea](#), [Macedonia](#)'dan ayrılarak oluşturulmuş senatorluk eyaleti.

MÖ 25 – [Galatia](#)

MÖ 22 – [Gallia Aquitania](#), [Gallia Belgica](#), [Gallia Lugdunensis](#)

MÖ 15 – [Raetia](#)

MÖ c. 13 – [Hispania Ulterior](#), [Baetica](#) ve [Lusitania](#) eyaletleri olarak bölünmüştür.

MÖ 12 – [Germania Magna](#), (MS 9 yılında kaybedilmiştir)

MS 6 – [Iudaea](#)

MS 14 – [Alpes Maritimae](#).

MS 18 – [Cappadocia](#).

MS c. 20–50 – [Illyricum](#), Illyricum Superior ([Dalmatia](#)) ve Illyricum Inferior ([Pannonia](#)) olarak ikiye bölünmüştür.

MS 40 – [Mauretania Tingitana](#) ve [Mauretania Caesariensis](#).

MS c. 40 – [Noricum](#).

MS 43 – [Britannia](#).

MS 43 – [Lycia et Pamphylia](#).

MS 46 – [Thracia](#).

MS c. 47 – [Alpes Poeninae](#).

MS 63 – [Alpes Cottiae](#).

MS 67 – [Epirus](#).

MS 72 – [Commagene](#), Syria Eyaletine bağlanmıştır.

MS c. 84 – [Germania Superior](#) ve [Germania Inferior](#).

MS 85 – [Moesia](#), [Moesia Superior](#) (yukarı) ve [Moesia Inferior](#) (aşağı) olarak ikiye ayrılmıştır.

MS 105 – [Arabia](#)

MS 107 – [Dacia](#), Dacia Superior ve Dacia Inferior olarak ikiye ayrılmıştır (MS 118 ve 158 yılları arasında)

MS 107 – [Pannonia](#), [Pannonia Superior](#) ve [Pannonia Inferior](#), olarak ikiye bölünmüştür.

MS c. 115 – [Armenia](#), [Assyria](#) ve [Mesopotamia](#)

MS 166 – [Tres Daciae](#)

MS 193 – [Syria](#) Syria Coele ve Syria Phoenicia olarak ikiye bölünmüştür.

MS 193 – [Numidia](#), [Africa proconsularis](#)'ten oluşturulmuştur.

MS c. 197 – [Mesopotamia](#).

MS 197 – [Britannia](#), [Britannia Superior](#) ve [Britannia Inferior](#) olarak ikiye bölünmüştür.

MS 214 – [Osroene](#)



ANKARA ÜNİVERSİTESİ
MİMARLIK FAKÜLTESİ
Prof. Dr. Musa KADIOĞLU
ROMA İMPARATORLUK MİMARİSİ

Bergama Krallığı, "Asia" adıyla Roma'nın Anadolu topraklarında kurduğu ilk eyaletti.

- 1- Asia Eyaleti'ni (MÖ 133/129)
- 2- Kilikia (MÖ 80/79)
- 3- Syria (MÖ 74/64)
- 4- Pontus ve Bithynia (MÖ 63)
- 5- Cyprus=Kıbrıs (MÖ 58)
- 6- Galatia (MÖ 25)
- 7- Kappadokia (MS 17)
- 8- Lykia ve Pamphylia (MS 43) eyaletleri sırasıyla izlemiştir.

ROMA İMPARATORLUK MİMARİSİ – SEÇİLMİŞ KAYNAKÇA


- J.-P. Adam, *Roman building: materials and techniques* (1994)
- J.-P. Adam, *La construction romaine: matériaux et techniques* (1984)
- E. Akurgal, *Griechische und römische Kunst in der Türkei* (1987).
- E. Akurgal, *Anadolu Uygarlıkları* (1989).**
- B. Andreae, *Römische Kunst* (1973).
- O. Bingöl, *Arkeolojik Mimari'de TAŞ* (2004) Homer Kitabevi
- O. Bingöl, *Bu Koca Taşları Nasıl İşlediler, Nasıl Kaldırdılar* (2012) Bilgin Kültür Sanat Yayınları**
- A. Boëthius, *Etruscan and early Roman architecture* (1978).
- F. Coarelli, *Rom. Ein archaologischer Führer* (2000).
- B. Cech, *Technik in der Antike* (2010).
- H.-J. Gehrke, *Kleine Geschichte der Antike* (1999).
- P. Gross, *L'architecture romaine 1: Les monuments publics* (1996).
- H. von Hesberg, *Römische Baukunst* (2005).**
- T. Hölscher, *Klassische Archaeologie: Grundwissen* (2002).
- M. Kadioğlu – K. Görkay – S. Mitchell, *Roma Dönemi'nde Ankyra / Roman Ancyra* (2011).**
- W. Lübke - E. Pernice - B. Sarne, *Die Kunst der Römer* (1958).
- W.L. MacDonald, *The architecture of the Roman Empire I. An Introductoty Study* (1982).
- H. Mielsch, *Die römische Villa. Architektur und Lebensform* (1987).
- F. Sear, *Roman Architecture* (1982).
- M. Steinby, *Lexicon Topographicum Urbis Romae 1-6* (1993-2000).
- P. Schollmeyer, *Handbuch der antiken Architektur* (2013).
- M. Thorpe, *Roma Mimariğı* (2012) Çev. Rifat Akbulut, Homer Kitabevi.**
- J. B. Ward-Perkins, *Roman Imperial Archirecture* (1990).
- M. Wheeler, *Roma Sanatı ve Mimariğı* (2004) Ege Yayınları (Çev. Z. Koçel Erdem).**
- F. Yegül, *Antik Çağ'da Hamamlar ve Yıkanma* (1994) Homer Kitabevi (Çev. E. Erten)
- F. Yegül, *Roma Dünyasında Yıkanma* (2011), Koç Üniversitesi Yayınları

ANTİK KAYNAKLAR

Vitruvius, de architectura libri decem

Pausanias, Hellados Periegesis

MİMARLIK ÜZERİNE
ON KİTAP



VITRUVIUS



VITRUVIUS
THE TEN BOOKS
ON ARCHITECTURE

TRANSLATED BY MORRIS HICKY MORGAN
68 ILLUSTRATIONS

PAUSANIAS'S
DESCRIPTION
OF GREECE

EDITED AND TRANSLATED BY
J.G. FRAZER



CAMBRIDGE


LOEB CLASSICAL LIBRARY

PAUSANIAS
DESCRIPTION OF GREECE

BOOKS 6 - 8.21



Translated by
W. H. S. JONES



KLA 421 ROMA İMPARATORLUK MİMARİSİ
Prof. Dr. Musa RADİOĞLU

AVGVSTO PONTIFICI MA
COS III RESTITVIT RP COLONI
RESTITVTORI

- 1 Dedikationsinschrift des Ehrenbogens für Kaiser Tiberius in Orange

**SENATUS
POPULUSQUE ROMANUS
DIVO TITO DIVI VESPASIANI
F(ILIO)
VESPASIANO AUGUSTO**
*Roma Senatosu ve Halkı
Tanrısai Vespasianus'un oğlu
tanrısai Titus Vespasianus
Augustus için (bu taki yaptırdı).*



Yapı yazıtından tek kemerli takın Roma Senatosu ve Halkı tarafından tanrısai Titus için yaptırıldığı anlaşılmaktadır. İmparatorun ölümünden sonra, kardeşi Domitian'un hüküm sürdüğü yıllarda inşa edilmiştir (MS 82).




BAUTEN ROMS AUF MÜNZEN
UND MEDAILLEN



□ 2 Hadriani-
sches Münz-
bild mit dem
Tempel des
Divus Iulius
(Forum
Romanum)

sowie
Für
ris
un
lie
G
Arc
urteil
Zeugniss



□ 3 Staatsrelief (sog. Extispiciumrelief), Paris, Louvre, Traianisch



**FORMA URBIS ROMAE :
Roma'nın Mermer Kent Planı
(Septimius Severus,
MS 203-211)**

