

Kentsel Tasarım STÜDYOSU 2

A GRUBU

Ankara Üniversitesi Ziraat Fakültesi Peyzaj Mimarlığı Bölümü

Prof. Dr. Halim Perçin

2018, Basılmamış ders notları

Lütfen kaynak göstermeden alıntı yapmayınız.

Peyzaj Alan Kullanım Planının Hazırlanması

Peyzaj alan kullanım planı için bugüne kadar sürdürülen çalışmalar sonucunda belirlenmiş ve onanmış tüm plan kararları ve gereksinim programları gözden geçirilecek ve sonuç olarak kesin proje çalışması yapılacaktır.

Proje; alanın niteliğine göre diğer ölçeklere yansıtabilecek şema, grafik, açıklama raporları ile bu verilere göre düzenlenmiş plan, kesit ve görünüşleri içerecektir. Peyzaj Alan Kullanım Planı 90x120 cm Pafta büyüklüğünde hazırlanacaktır.

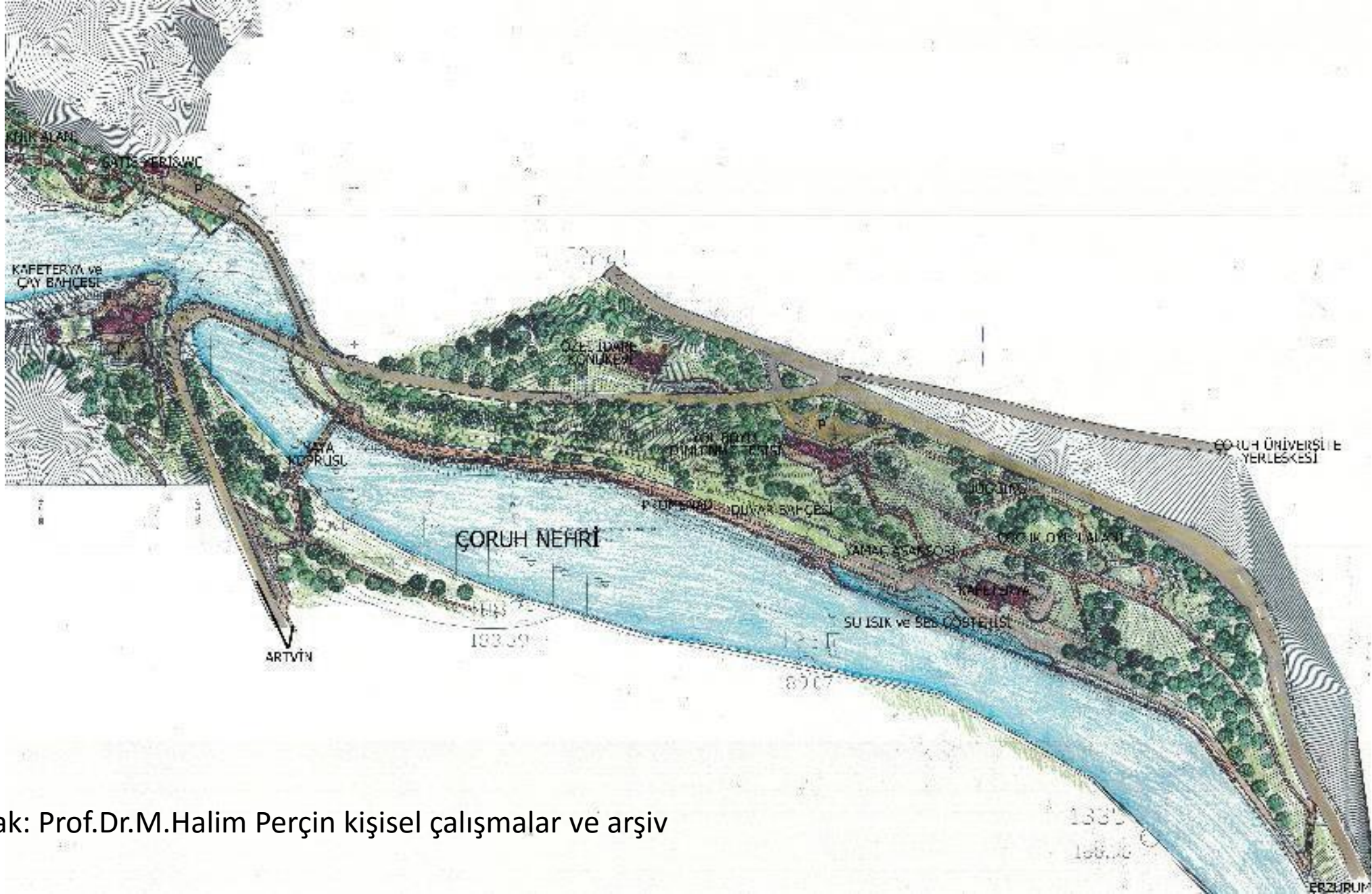
Peyzaj alan kullanım planı ,aşağıda belirtilen plan kararları ve ögelerini içerecektir.

- a. Tasarım alanında; mevcut yapısal elemanlar ve bitkilerden korunacak ve yerinde kalacak olanlar,
- b. Önerilecek yeni yapısal elemanlar ve kullanımlar,
- c. Önerilecek bitkisel tasarım elemanları,
- d. Mevcut yapılarla kombine edilmek suretiyle oluşturulan yeni dolaşım sistemi.
- e. Giriş ve servis alanları,
- f. Yukarıda belirtilen tüm kullanımlar için kotlar.
- g. Park alanı içerisinde yer alması düşünülen yapıların yerleri ve yaklaşık ölçülerini içerecektir.

Ayrıca, Peyzaj alan kullanım planı ile birlikte alan kullanım kararları ile tasarım ilkelerini belirten bir açıklama raporu verilecektir.

Vizede onaylanan plan "Kesin plan " olarak kabul edilecektir. Onay alındıktan sonra ancak diğer aşamalara geçilebilecektir

Peyzai Alan Kullanımı Öneri Planı



Kaynak: Prof.Dr.M.Halim Perçin kişisel çalışmalar ve arşiv

Prof. Dr. Yüksel Öztan-Prof. Dr. Halim Perçin Çalışması




Kaynak: Prof.Dr.M.Halim Perçin kişisel çalışmalar ve arşiv

Kesin Plan

- Taslak planın ara sınav jürisi sonrası, kritikler doğrultusunda geliştirilmesi ve netleştirilmesi sonucu oluşturulur. Kesin plan için talep edilen ölçek size dönem içinde sorumlu öğretim elemanları tarafından iletilecektir.
- Plan gösteriminde gerekli standartlara uyulması zorunludur.




1:2000



1:2000





EVOLÜZYONLU ALANI

BAKÜ-TBILISI-CEYHAN CRUDE OIL PIPELINE PROJECT

THE LANDSCAPE PLAN DEVELOPMENT FOR CEYHAN MARINE TERMINAL

MASTER PLAN



A - A View from Point A
 [Existing (Natural) Landscape (above)
 Proposed Landscape (below)]




B - A View from Point B
 [Existing (Natural) Landscape (above)
 Proposed Landscape (below)]



C - A View from Point C
 [Existing (Natural) Landscape (above)
 Proposed Landscape (below)]




D - A View from Point D
 [Existing (Natural) Landscape (above)
 Proposed Landscape (below)]





ANADOLU BOTANİK BAHÇESİ PEYZAJ AVAN PROJESİ 1/1000

The Landscape Master Plan
ANADOLU BOTANİK BAHÇESİ PEYZAJ AVAN PROJESİ 1/1000



İNKAYA MAHALLESİ ANIT ÇINAR ÇEVRESİ PEYZAJ TASARIMI



PROJE EKİBİ: PROF.DR. HALİM PERÇİN - PROF.DR. ŞÜKRAN ŞAHİN - PROF.DR. ALPER ÇABUK - YAR. DOÇ. DR. EKREM KURUM
ELİF NAMAL

ÖLÇEK: 1/100

0 1 2 3 5m

